


حضارة مصر

أرض الكنانة

الدكتور سليمان حسين



حضارة مصر

الطبعة الأولى

١٤١١ هـ - ١٩٩١ م

جميع حقوق الطبع محفوظة

© دار الشروق

القاهرة · ١٦ شارع براء حسي - هاتف ٣٩٣٤٨١٤ - ٣٩٣٤٥٧٨
برلينا - شريف - لكسن . 03091 BHROK UN
بوزن · ص ب ٨١٦٤ - هاتف ٣١٥٨٥٩ - ٨١٧٧٦٥ - ٨١٧٢١٣
برلينا - دانسريد - لكسن SHOROK 20175 L.R

الدكتور سليمان حزين

حضارة مصر

أرض الكنانة

دار الشروق

مقولة

لم تكن « مصر الحضارة » هبة النيل كما
قال عنها هيرودوت ، وإنما هي كانت
هبة الإنسان المصري للحضارة والتاريخ.

سليمان أحمد حزين

إهداء

إليك أيها المصري

ضبطت جريان النهر العظيم فوق واديك العتيق
وأرسيت دعائم الحياة والحضارة فوق تراكب الطيب
وأقمت أول مجتمع موحد وأعرق حكومة واحدة عرفتها الدنيا
فكنت بذلك كلة مبدع الحضارة ومُرسى الحكم وصانع النابج.

من أحد أبنائك

سليمان أحمد عزين

« ١ »

هذا الكتاب

نحو منهج للبحث في الجغرافيا الحضارية

هذا الكتاب

نحو منهج للبحث في الجغرافيا الحضارية

الجغرافيا علم قديم جديد في آن واحد ، درج فيه الجغرافيون منذ قديم على أن يتأملوا وجه الأرض من حولهم وأمام ناظرهم ، قبل أن يصفوا ما يرون ، ويحاولوا ربط الأحداث والظواهر بعضها ببعض . ولعل بطليموس الجغرافي المصرى كان (فى القرن الثانى بعد الميلاد) أول من رتب المعلومات الجغرافية وقسم سطح الأرض إلى أقاليم مناخية من الجنوب إلى الشمال ، وإلى أقسام من تلك الأقاليم من الغرب إلى الشرق ، فرسم وجه الأرض المعروف له رسماً هندسياً ، وحاول أن يتابع مربعاته القائمة على أساس التقسيم الرياضى الذى يشبه ما أصبحنا نسميه تقسيم دوائر العرض وخطوط الطول ، ثم حاول أن يصف الأوضاع الجغرافية فى كل مربع منها ، رابطاً بصفة خاصة بين الطبيعة الأرضية والأحوال المناخية وبعض أوجه العمران والنشاط البشرى . وقد بقيت آراء بطليموس مهيمنة على الفكر الجغرافى والمناهج الجغرافية خلال عدة قرون ، شملت بدايات عصر الجغرافيين العرب الذين تأثروا ببطليموس تأثراً شديداً ، ولكنهم ما لبثوا أن لاحظوا أنه يوسع وجه اليابسة كثيراً على حساب وجه البحر والمحيط ، فلا يكاد يترك شيئاً يذكر فى خريطته لما كان اليونان قد أدركوا منذ قديم أنه البحر « المحيط » . كذلك فإن الجغرافيين العرب ما لبثوا أن عكست كتاباتهم صورة العالم المعروف لديهم والذى اتسع الملاحون العرب فوق مياهه المظلة على البحر « المحيط » والمتفرعة منه . بل إن خرائط الجغرافيين العرب من أمثال المسعودى وغيره فى القرنين العاشر والحادى عشر الميلاديين قد اتسعت فيها رقعة الماء من سطح الكرة ، وظهرت فيها المحيطات الدائرة ، كما ظهر عليها إمكان الدوران

بالبحر حول جنوب اليباس الإفريقي ، الذى كان بطليموس قد مد ساحله إلى الشرق ، بحيث اقل المحيط الهندى ، وحشر فيه جزر ارخيبيل الهند الشرقية . على أن ثورة الجغرافيين العرب على أفكار بطليموس لم تكن ثورة مكانية فحسب ، وإنما كانت أيضاً ثورة موضوعية ، إذ أصبحت الجغرافيا علم « تقويم » البلدان ووصف احوالها وحياة سكانها ونشاطهم البشرى وصفاً شاملاً . وبالتدرج تزايد تركيز كتاب العرب على وصف حياة السكان وأحوالهم الاجتماعية والاقتصادية ، بل والسياسية والروحية ، حتى جاء عبد الرحمن بن خلدون (فى مطلع القرن الرابع عشر الميلادى) فطور علم الجغرافيا تطوراً بعيداً ، وجعل منه علم عمارة الأرض أو علم « العمران » ، ووضع القواعد الأولى لما أصبحنا نسميه الآن بعلم « الاجتماع » البدوى والريفى والحضرى جميعاً ، وربط بين المكان وأحداث الزمان أو بين كل مانسميه الآن بعلم الجغرافيا وعلم التاريخ ، وذلك وفق منهج « يفلسف » الأحداث الكبرى ، ويصوغ المناهج الجديدة لفلسفة التاريخ الاجتماعى لحياة الإنسان على الأرض .

هكذا بدأ ابن خلدون عهداً جديداً فى الفكر الجغرافى ، كان جديراً أن يبنى عليه اللاحقون ما يرسخ قواعد العلم والفكر ، ويتجه بها إلى الجغرافيا الإنسانية والاجتماعية التى تتابع حياة الإنسان الذى استخلفه الله فى أرضه ليقيم عليها دعائم العمران . ولكن يبدو أن فكر هذا العالم والمفكر العربى قد جاء مع بداية اضمحلال الفكر العربى والقوة العربية الحضارية بعامة . ومن هنا فقد جرى عليه الزمن ، ونحبت أنواره وغطى الرماد جذوته . وكأن ذلك الفكر الخلدونى كان بمثابة « الومضة » التى لم تلبث أن نحبت وتبددت فى جنح الظلام ولم تحلف غير « جذوة » حفظها التاريخ تحت الرماد ، حتى جاءت رياح الثورة الفكرية فى أوروبا ، وهى التى استوحت بعض ما خلفه لها التاريخ من فكر اليونان الكلاسيكى ، ومن فكر العرب الناصر عليه ، فالتقط المحيط بعض مفكرى عصر النهضة الأوربية ممن تأثروا بالفكر الكلاسيكى والفكر العربى المتأخر ، وظهرت مفاهيم ومناهج جديدة فى الفكر والفلسفة والاجتماع والعلوم الطبيعية والإنسانية جميعاً . وتبلور ذلك كله فى القرن

التاسع عشر ، حين أخذ بعض الفلاسفة والاجتماعيين وأهل الفكر العلمى فى أوروبا يبحثون فى مجال ما نسميه الآن « نظرية المعرفة » . وقد ظهر من بينهم أوجست كونت (الفرنسى) الذى بسط النظرية بطريقة استطاع بها أن يقسم العلوم ويوبها بأسلوب سهل بدأه بالعلوم « البسيطة » وتدرج إلى العلوم « المركبة » . فالعلم « البسيط » فى رأيه هو ذلك الذى لا يعتمد فى دراسته على العلوم الأخرى إلا بقدر محدود . فمعرفة « الأرقام » فى الحساب مثلاً هى أبسط أبواب المعرفة ، بدليل أن الطفل يستطيع فى سنواته الأولى أن يتعلم « العد » ولو باللسان (ثم بالترقيم بعد ذلك) ، حتى قبل أن يلم « بالحروف » وكتابتها مفردة أو متشابهة . وبذلك يكون علم الحساب فى رأى كونت هو أبسط العلوم ، لأنه لا يحتاج حتى إلى معرفة القراءة والكتابة . ويلى ذلك فى التركيب علم الجبر الذى يحتاج إلى معرفة الأرقام ومعرفة الحروف أيضاً ، ثم علم الهندسة الذى يحتاج إلى معرفة الأرقام ومعرفة الحروف ثم معرفة « الرسم » ، كأن يرسم الطفل خطأً أو زاوية أو دائرة أو نقطة ، فتكون الهندسة أكثر تركيباً من الحساب والجبر . ثم تدرج المعرفة فى التركيب إلى علوم الطبيعة فى المادة الجامدة . حيث يحتاج علم الفيزيكا (الفيزياء) إلى الإلمام المسبق بعلوم الرياضيات ثم معرفة خواص المواد . ثم يتسع ذلك فى علم الكيمياء الذى لا بد أن يسبقه علم فيزيكا المواد والعناصر قبل التدرج إلى تحليل المواد كيميائياً ، وهى عملية أكثر تركيباً ، وتستلزم معرفة خواص المواد قبل خلطها أو تحليل مخاليطها المركبة . وبعد ذلك تدرج المعرفة إلى علوم النبات ثم علم الحيوان وهما يستلزمان الإلمام بأسباب المعرفة فى الرياضيات والفيزيكا والكيمياء . ثم تدرج إلى العلوم الإنسانية الطبيعية وتطبيقاتها الطبية والسلالية والانثروبولوجية ، ثم إلى الإنسانيات النظرية كعلم الاجتماع وعلم النفس وعلم الجغرافيا الذى نحن بصدده والذى يجمع بين دراسة الطبيعة ودراسة الإنسان والمجتمعات ، ولا يزيد عليه كثيراً فى التركيب والتعقيد إلا علم الفلسفة الذى يعرفه العلماء أحياناً بأنه « علم العلوم » .

ومع ذلك فإن من الواجب ، ونحن نتحدث عن البساطة والتركيب بين العلوم ، أن نذكر أنه إلى جانب ذلك فإنه تقوم فكرة « السهولة » و « الصعوبة »

في دراسة العلوم . وهي لا تقوم بالضرورة على نسق فكرتي « البساطة » و « التركيب » ... فبعض العلوم « البسيطة » كالرياضيات قد تكون « صعبة » ، لاسيما بالنسبة لبعض الدارسين الذين لا يكون لديهم الاستعداد الصحيح أو الكافي لدراسة هذه العلوم الرياضية التي قد يتقنها وينبغ فيها بعض ذوى الحظ القليل من المعرفة العامة . أو حتى بعض الأميين . كذلك فإن بعض العلوم « المركبة » نسبيا قد تكون دراستها سهلة بالنسبة لبعض الدارسين . ولكن علما خاصا قد يجمع بين « التركيب » و « الصعوبة » في آن واحد ، ويجمع بينهما بالنسبة لكل من يتصدى له . وهذا العلم هو « علم الجغرافيا » بالذات ، فهو علم « مركب صعب » في آن واحد . ولعل هذا أن يكون هو السبب الأصيل في أن هذه المادة في الدراسة المدرسية (وربما الجامعية أيضا إلا إذا اقتصر الطالب الجامعي على تخصص محدود من تخصصاتها) .. لعل هذا أن يكون هو السبب في أن مادة الجغرافيا تعتبر من أصعب المواد وأكثرها تعقيدا بالنسبة للغالبية المطلقة من التلاميذ وطلاب العلم ، حتى إننا عندما نحلل نتائج الدراسة (ونقوم الطلاب في الامتحانات) نلاحظ أن نتيجة النجاح في مادة الجغرافيا تكون في العادة أقرب النتائج إلى النتيجة العامة لمجموع المواد . فإذا كانت النتيجة العامة للنجاح مثلا هي ٧٠٪ من عدد الطلاب فإن نسبة الناجحين في مادة الجغرافيا وحدها تكون أقرب النتائج الفردية بين المواد إلى نسبة المجموع العام للناجحين ، فتكون مثلا ٧٥٪ بالنسبة للجغرافيا ، في حين أن بعض المواد الأخرى تكون نتائج النجاح فيها أعلى من ذلك بصورة واضحة . ومعنى ذلك بعبارة أخرى أن الطالب الناجح في مادة الجغرافيا لا بد أن يكون قويا ومتمكنا في المواد الأخرى أو معظمها . وذلك بخلاف المواد الأخرى التي قد يكون الطالب ممتازا فيها ولكنه لا يحصل على نسبة النجاح في المجموع ، ومن هنا ، وبصفة عامة بالطبع ، فقد كانت لمادة الجغرافيا دائما مكانتها الوسطية والرابطة في سلم المعرفة . ولنعد الآن إلى نظرية المعرفة وتطورات تطبيقاتها بالنسبة لعلم الجغرافيا منذ بداية هذا القرن العشرين . ذلك أن الجغرافيا كانت دائما على اتصال بكثير من العلوم الأخرى التي تدرس البيئة أو تدرس الإنسان ككائن حي أو كمجتمع متطور . وقد

مرت صلة الجغرافيا بتلك العلوم جميعا بمرحلتين ، أولاها شملت العقود الثلاثة الأولى من هذا القرن ، وثانيتهما ظهرت في العقود التالية منها . وفي المرحلة الأولى كانت الجغرافيا علماً يعتمد في دراساته على طائفة كبيرة من العلوم الأخرى ، كعلم الفيزيكا وعلم الجيولوجيا وعلم المناخ وعلم النبات وبعض العلوم الإنسانية كالانثروبولوجيا الطبيعية أو الاجتماعية ، وعلم الاجتماع وعلم التاريخ وعلم الاقتصاد وعلم السياسة وغيرهم وترتب على ذلك شيء من « التبعية » أو ما يشبهها في الفكر الجغرافي . فكان الجغرافي إذا ما أراد أن يرسم صورة للطبيعة والحياة في منطقة أو مجتمع ما ، فإنه يؤلف هذه الصورة (ويرسم خريطتها) من مجموعة من القطع ، يأخذ كل قطعة منها من أحد العلوم التي يعتمد عليها ، فيأخذ قطعة من المعلومات الجيولوجية التي يستعملها ، وقطعة من المعلومات المناخية (كتوزيع الحرارة أو الأمطار) أو النباتية (كتوزيع الغابات أو المزروعات) أو من المعلومات المستمدة من اقتصاديات الموارد الطبيعية أو البشرية كالمعادن والطرق والمدن والمواصلات وغيرها ، فيقيم دراسته على التوزيع . ثم على ربط المعلومات بعضها ببعض ومحاولة تحليلها أو تعليلها آخر الأمر . وهذا كل ما يضيفه الجغرافي إلى صورة استعمار مادتها كلها من معلومات زوده بها غيره من علماء المواد الأخرى . وقد ترتب على ذلك كله أن قامت دراسة الجغرافي على أساس « الأخذ » قبل « العطاء » فهو يجمع من غيره على نحو اصطلاح أصحاب نظرية المعرفة على تسميته بالجمع والتحصيل من مختلف العلوم ، وأصبحت الجغرافيا علماً « جامعا » (Multi - disciplinary) بل أصبح التقدم في علم الجغرافيا لا يتم إلا بفضل تقدم المعرفة في العلوم الأخرى بل أصبحت الجغرافيا كالبحيرة الكبيرة التي تصب فيها أنهار المعرفة وروافدها من العلوم الأخرى ، فلا يتغير مستوى سطح البحيرة إلا بزيادة مقدار ما يصب فيها من معطيات العلوم الأخرى ، وأصبحت البحيرة شبه « راكدة » إلا فيما يتصل باختلاف مستوى سطحها وفقا لما تتلاقاه من مصادر المعرفة الخارجية . ولهذا الظاهرة سلبياتها المعرفية التي جعلت من طالب الجغرافيا والباحث فيها طالبا « أنانيا » يأخذ كل حاجته ولا يكاد يعطى شيئا أو يمد غيره من العلوم بشيء كثير ، فيما عدا

مظهر الصورة الجغرافية الشاملة التي يؤلفها ويقدمها للمعرفة الإنسانية أو للحياة البشرية التي ما كانت لتحصل على الصورة الشاملة لولا عمل الجغرافي ، الذي جمع المعلومات ووزعها ثم ربط بينها وحللها بشكل يجعل الاستفادة منها ممكنة وميسرة .

ثم جاءت المرحلة الثانية من تطور علم الجغرافيا الحديث مع بداية العقد الرابع من هذا القرن وهي لاتزال مستمرة حتى اليوم . وفي هذه المرحلة انتقلت الجغرافيا رويدا رويدا من علم يقف عند « الأخذ » عن غيره من العلوم إلى علم يحاول أن « يعطى » غيره من العلوم المجاورة والمتصلة به . فانتقل بالتدريج إلى مرحلة « البيئية » بين العلوم (Inter - disciplinary) . وكان الفضل في هذا الانتقال لطائفة متكاثرة من الجغرافيين الذين سبق لهم التخصص في بعض المواد المجاورة الأخرى لاسيما في علم الأنثروبولوجيا (علم دراسة الإنسان) : ومن أوائلهم في إنجلترا هربرت جون فلير (H.J. Fleure) الذي بدأ حياته أستاذا لعلوم الحياة والحيوان ، ثم انتقل إلى التخصص في علم الأنثروبولوجيا ، وأنشأ لها مدرسة عليا في جامعة مانشستر حيث التحق صاحب هذا الكتاب لينضم إلى طائفة تلاميذه في الثلاثينيات الأولى . وكان الكاتب قبل ذلك قد سعى على طريق دراسة الجغرافيا التاريخية ، التي تبحث تطورات العلاقة بين البيئة الطبيعية والنشاط البشري ، ومع التركيز على دراسة مصر والمشرق العربي ، ثم زاد من تخصصه وتركيزه على المنطقة ذاتها مع اجراء المقارنات بينها وبين مراكز الحضارات القديمة والحديثة من العالم . ولقد شاء الله أن تمتد هذه الدراسات بنا نحو نصف قرن أو مايزيد انتقل اهتمامنا فيها من الجغرافيا التاريخية الخالصة ومن دراسات عصر ما قبل التاريخ ونشأة الحضارات الأولى في مصر والمشرق العربي إلى دراسات الحضارة التاريخية ومدى ارتباطها بظروف المكان والزمان والإنسان ، حتى اتجه صاحبكم بفكره ونظره إلى دراسة أصول الفكر الإنساني منذ قديم وختلال العصور التاريخية ، وارتباط ذلك بالبيئة التي يعيش فيها الإنسان ، كما اتجه ببعض تفكيره إلى بعض الأصول الفكرية والوجدانية والروحية والدينية التي اتصلت بما اسماه « الجغرافيا الروحية » وانتشار

الأديان والعقائد في العالم القديم واتصال ذلك بطرق الانتشار بالبر أو بالبحر خلال أدوار تاريخية متعاقبة .

وبانتقال المؤلف إلى التخصص في مجال الجغرافية الحضارية فتح بابًا جديدًا أمام الجغرافيا العربية المعاصرة ، بل جعل لهذا الفرع من الجغرافيا دوره الخاص في التربية الجامعية بصفة خاصة ، كما عزز دور الجغرافيا في هذه التربية بصفة عامة ، حتى أن الجغرافيا العربية أصبحت الآن دراسة « بينية » تربط بين العلوم ومدارس الفكر والتربية الإنسانية . ذلك أنها تقوم على أساس الأخذ والعطاء معًا بين العلوم ومجالات الدراسة . بل إن هذا النحو الجديد من دراسات الجغرافيا الحضارية البينية أصبح ذا فاعلية خاصة بالنسبة لتنشئة الشباب وتربيته تربية فكرية وسلوكية ، خاصة بعد أن ظهر بالتدريج وبالممارسة في العمل الجامعي بعد جديد لهذه التربية هو البعد « الأخلاقي السلوكي » ، وبعد أن أصبحت الجغرافيا الحضارية علمًا يعطى غيره من العلوم المجاورة ، لأن نتائجه تدخل في تفسير الكثير من الظواهر التاريخية في حياة البشر والمجتمعات . وبعد أن كانت الجغرافيا الوصفية العامة تقوم أساسًا (وكما أسلفنا) على « الأخذ » والاقتراب من العلوم الأخرى لترسم الصورة الجغرافيا العامة (*) . أصبحت نتائج البحث الجغرافي أكثر فائدة بالنسبة للعلوم الأخرى ، أو يدخل بها أصحابها إلى تكوين الفكر في بعض العلوم الأخرى (كعلم التاريخ أو علم الاجتماع أو علم الاقتصاد الاجتماعي أو التربية أو نحوها) وبذلك كله أمكن تنشئة

(*) من أبرز ما كتب المؤلف في هذا المجال كتابان ظهرا في أوائل الأربعينات باللغة الإنجليزية بالإضافة إلى عشرات البحوث التي ظهرت بعد ذلك باللغات العربية والإنجليزية والفرنسية . انظر بعضها في كتابي :

- S.A. Huzayyin: "The Place of Egypt In Prehistory: a Correlated Study of Climates and Cultures" Mém.de l'Institut d'Egypte, tome 43, Le Caire 1941.
- S.A. Huzayyin: "Arabia and the Far East: their Commercial and Cultural Relations (In historic times)", The Geographical Society of Egypt; Calro 1942.

انظر في هذا المجال أيضا كتابا صغيرا ظهر للمؤلف في موضوع : «شجرة الجامعة في مصر : رؤية تاريخية تحليلية» مطبعة جامعة القاهرة ١٩٨٥ .

الباحث في الجغرافيا الحضارية على أن يتيح نتائج بحثه وتجربته لغيره من الباحثين ، واصبحت الجغرافيا علم « عطاء » قبل أن « تكون علما يقوم على « الأخذ » ، وبعبارة أخرى أصبح الفكر الجغرافي هادفا إلى « الايثار » بدلا من ان يقف موقف « الأثرة » التي تعيش على حساب العلوم الأخرى ، ولانكاد تتيح شيئا يذكر من أجل تلك العلوم ودراساتها .

وهذا المعنى الذي هدفت إليه الجغرافيا الحضارية (مع عدد من الدراسات الجغرافية المؤدية إليها والمساندة لها كالجغرافيا التاريخية أو الجغرافيا السياسية (Geo-Politics) ونحوها) ... هذا المعنى أضاف بعدا جديدا إلى الفكر الجغرافي الذي نحاول أن نتابعه في بعض فصول هذا الكتاب والذي نحاول أيضاً أن نفسره الحياة والحضارة في أرض وادي النيل الأدنى ... أرض الكنانة التي تغلفها الصحراء وتحدها على جوانب النهر العتيق وفي دلتاه . ولقد استفادت الجغرافيا والعلوم المجاورة كلها من هذا التكامل والتبادل بين أبواب المعرفة . فرد هذا التكامل إلى المعرفة « وحدتها » الأصيلة ... ولاشك أن الأصل في المعرفة البشرية أن تكون وحدة متكاملة قبل أن تخرج منها المتفرعات . كذلك فإن علم الجغرافيا قد خرج بمفهومه « البيني » الجديد عن أن يكون مجرد علم جامع لبيانات العلوم الأخرى التي تصب فيه فتجعل منه مايشبه البحيرة المغلقة التي تصب فيها روافد فكر العلوم الأخرى ولاتخرج منها ، مما قد يتحول بالبحيرة إلى مايشبه البركة الراكدة أو الآسنة ، أو حتى البركة المالحة السبخة في بعض الأحيان . وهو ركود حرص الجغرافيون المحدثون على أن يخرجوا بعلمهم العتيق عنه ، فجعلوا لبحيرتهم مخرجا يصب في علوم أخرى تنتفع بتائج العلم الجغرافي والبحث الجغرافي ، وبذلك تحولت مياه البحيرة الجغرافية إلى مياه جارية ... بل وعلم وفكر جاريين ، وكأنها رافد أو روافد إلى العلوم وأبواب المعرفة البشرية الأخرى . وبذلك تحطت الجغرافيا حالة الركود إلى حالة الجريان ، كما يقول الجغرافيون أنفسهم .

ولكن لماذا فضلنا أن نسمى هذا الكتاب « أرض الكنانة » ؟ ولم نشأ مثلا أن نطلق عليه تسمية جغرافية خالصة « كأرض النيل » مثلا . ولم نشأ أن نطلق عليه

تسمية تاريخية متداولة «كارض مصر» ، بل ولم نشأ أن نستعير تسمية قديمة من مصر الفرعونية ، وبرزها ما كان يطلق على الأرض الزراعية الخصبة من أنها «كمت» أو «الأرض السمراء» تميزا لها عن أرض الصحارى الصفراء والرملية ، التي لاتنتب إلا بعض ما يعيش على المطر في اطرافها الشمالية أو على سفوح جبالها العالية أو في قيعان الوديان . ولقد قامت الحياة والزراعة كلها تقريبا على أرض مصر السمراء البنية اللون ، والتي يحتفظ ثراها بالرطوبة التي تمدها بها مياه نهر النيل وقروعه . ومن الطريف أن المصريين منذ قديم كانوا يطلقون صفة الأرض «الخضراء» على التربة إذا ما بللتها المياه (أو حتى بالنسبة للملابس إذا ما بللتها المياه) ولعل السبب في ذلك أنهم كانوا يقرنون بين الري بالمياه وظهور الخضرة النباتية على أديم الأرض . ويبدو أيضا أن لفظ «كمت» قد انحدر حتى ظهر في اللغة العربية ذاتها ، حيث يطلق على ما يكون أسود اللون وتشوبه الحمرة . وهو ما يشبه لون تربة أرض مصر الزراعية ، خصوصا في بعض أطرافها الخارجية .

ومع ذلك كله فقد اخترنا آخر الأمر لهذا الكتاب أن نسميه «أرض الكنانة» . وقد يكون الأصل الاصطلاحي في هذه التسمية التي جرت بها الألسنة والأقلام أنها الأرض «المكنونة» ، والتي صانها الله وحفظها في قلب الصحراء . «والكنان» في اللغة هو ما يستر الشيء ويقيه من جوانبه . «والكنانة» هي «الجبعة» الصغيرة من الجلد تحفظ فيها عيدان النصال أو النبال (وتحمل على الكتف عادة) لتطلق منها عند الحاجة بالقوس . وفي رأينا أن أرض مصر قد اطلقت عليها تسمية أرض الكنانة لأنها كانت بالفعل مكنونة بين الصحارى المجاورة ، وكان واديا محفوظا بحافتي الهضبة ، التي امتازت بأنها أرض قاحلة شديدة الجفاف بحيث لا يستطيع أن يقطعها الغزاة القادمون من الخارج إلا في صعوبة شديدة ، ولا ينفذ منها الأكل مغامر قوى الشكيمة وقادر على أن يجتاز الفيافي حتى يصل إلى الأرض المكنونة أو إلى «الكن» الذى احتفظ في سكانه بخلاصة المغامرين ، وذلك بخلاف الحال بالنسبة لأرض مثل أرض السهوب في شمال بلاد العرب ، أو في مناطق السهوب بداخل آسيا ، حيث كانت قبائل الرحل تهاجر في جماعات كبيرة تشمل القوى والضعيف والمغامر

جميعا ، أو تزحف الجماعة حتى تنزل السهول المزروعة والتي لاثمها الفياى والهضاب المقفرة . أما فى مصر فقد كانت الجماعات التى تنفذ إليها عناصر تحدوها روح المغامرة وتدفعها قوة الشكيمة . وكان الصحارى المقفرة كانت بالنسبة لمصر ووادى النيل الأدنى بمثابة « المصفاه » التى لاتنفذ منها العناصر المهاجرة إلا بأعداد صغيرة (تستطيع الكنانة أن تستوعبها) والعناصر القادرة والمتقاة . حتى إذا ما وصلت هذه العناصر إلى أرض النيل المروية والصالحة للزراعة استقرت فوقها وصبغتها البيثة بصبغة من اليسر والنعيم . ولكن تلك العناصر احتفظت فى قلوبها وأنفسها بروح المغامرة المتوارثة ، فبقيت تلك الروح « كامنة » حتى إذا ما حانت الفرصة بين حين وآخر ، أو إذا ما « استفزت » هذه العناصر بشيء من العدوان أو الغزو الأجنبي (كما حدث أيام الهكسوس مثلا أو حتى بالنسبة لمحاولات الغزو الحديث فى أيامنا المعاصرة) خرجت هذه العناصر من سكان وادى النيل الوارثين لروح المغامرة ... خرجت هذه العناصر من أهل الكنانة فى اندفاع وحرارة « خروج » إلى ماوراء الصحراء ، فإذا ما وجدت « القيادة » القوية الصالحة فإنها تكون كالسهام أو النبال تنطلق من جعبتها ومكمنها وتحمل معها القوة التى ترد العدو كما تحمل بين جنبها فى الوقت ذاته السلوك المتحضر والنفس المثقفة والعقل الذى يشع بالنور واليد التى تحمل مشاعل الفكر والفن والمدنية والحضارة ، وانتقلت بذلك كله إلى مشرق الأرض أو مغربها أو إلى الجنوب نحو القارة التى غشتها الظلمة ، أو حتى اندفعت إلى ما وراء الماء ، فركبت البحر المتوسط إلى الشمال أو ركبت البحر الأحمر نحو الجنوب وإلى ما بعده من المحيط الهندى وسواحله الإفريقية أو سواحله الجنوبية والجنوبية الشرقية فى المشرق البعيد .

والواقع أن تاريخ « أهل الكنانة » وإن كان قد امتاز فى جملة بأنه كان تاريخ « تمدن » وتأقلم على فوق أرضها ذات الجود والرخاء ، حيناً كانت الكنانة أرضا « قابضة » لابنائها ، فإن هذا التاريخ الطويل قد اعترته فترات من « الخروج » إلى ماوراء الصحراء أو ما وراء البحر . وكان ذلك عندما جاء خطر من الخارج لابد من درئه ، أو حانت فرصة للتوسع والانتشار بما يرفع أعلام السلام ومشاعل النور أو

رسالة التجارة أو أمانة الفكر والنور إلى خارج مصر.... إلى ما جاورها أو بعد عنها في الشرق أو الغرب أو في الشمال أو الجنوب ، وكانت مصر في مثل هذه الأوقات جميعا مالكة لزام مواردها ومتحركة في موقعها الجغرافي . ومن أمثلة فترات « الخروج » هذه ما حدث أيام مطاردة « الهكسوس » وغزاة الخيل الآسيويين ، أو ما حدث أيام البطالة الذين جاءوا بفنون البحر فتعلمتها مصر وخرجت بسفنها وحملت التجارة إلى أقاصى المحيط الهندي ومشارف المحيط الهادى في المشرق الأقصى . ومن امثله ما حدث في العهد العربي عندما تصدت مصر للغزاة المغامرين من الصليبيين ، ثم عندما تصدت لمحافل المغول الذين غزوا العراق وأطراف المشرق الإسلامى حتى أوقفتم مصر عند عين جالوت . بل من أمثلة ذلك ما حدث وما لاتزال أعقابه تجرى تحت ناظرنا من توسع استعمارى وعدوانى على المشرق وغزو لمصر ذاتها حين تصدت مصر خلال جيل كامل حتى حصرت هذا العدوان وشره المستطير ، بل ماحدث خلال الجيلين الماضيين من انتشار لمصر وحضارتها وقيمها الإنسانية والسياسية في مشرقنا العربي والإفريقي وفي سائر البلاد العربية وهو انتشار وخروج سلمى كانت مصر فيه سفيرة البعث الحضارى العربى الجديد والمعاصر إلى ماحولها وجاورها ... بل وإلى بعض ما وراء ذلك من بلاد آسيا وإفريقية ... وهذا هو عهد « الخروج » المعاصر الذى قد لانستطيع أن نتابعه متابعة واضحة لأننا لاتزال نعيشه بالجسد والروح جميعا .

وقد يكون من الخير والمفيد في هذا الصدد أن نشير إلى حالة مشابهة لمصر (مع الفارق الكبير من بعض النواحي) من حيث استكانة السكان في الأرض ثم خروجهم منها تحت ظروف طبيعية وتاريخية معينة . والمثال الذى نشير إليه في هذا الشأن هو الجزر البريطانية التى كانت تقع على هامش القارة الأوربية ، ويفصلها عنها بحر الشمال ومضيق المانش ، فكانت الهجرات القادمة من داخلية أوروبا تصل إلى شواطئ البحر فيتوقف معظمها ، ولا تعبر البحر منها إلى عالم الجزر المجهول إلا العناصر المغامرة والطامحة إلى بناء مستقبل مستقل عن القارة . وبعبارة أخرى فإن بحر الشمال كان بمثابة « المصفاه » (تماما كما كانت الصحراء بالنسبة لوادى النيل

الأدنى) وقد بقيت العناصر التي عبرت البحر إلى الجزر البريطانية «كامنة» في عالمها الجزري ، حتى حانت الفرصة في عهد الاستعمار والتوسع البحري إلى أمريكا وإفريقية وآسيا وأستراليا فخرجت مجموعهم إلى أرض العالم الواسع ، وأقامت بريطانيا العظمى أكبر المستعمرات وأوسعها في تاريخ الإنسانية ، وهي الإمبراطورية التي لا تنيب عنها الشمس والتي بلغت مساحتها وسكانها أضعاف أرض بريطانيا وسكانها . وهكذا «كمنت» روح المغامرة في أرض الجزر البريطانية حتى حانت ساعة «الخروج» فكانت الإمبراطورية التي غلبت كل ما سبقها من إمبراطوريات أخرى خرجت من أسبانيا والبرتغال وهولندا وفرنسا وروسيا وغيرها من أقطار القارة الأوروبية . وهذا في رأينا هو التفسير الجغرافي لظواهر «الخروج» التي يعتبر «خروج» المصريين المعاصرين واحدا منها .

ولنعد الآن إلى أرض الكنانة لتتعرف على مكن القوة في حياتها وتاريخها وحضارتها . وقد جرى العرف العام بين الجغرافيين - القدامى والمحدثين منهم على حد سواء - أن يكون الفضل الأول في قوة مصر لنهر النيل العظيم ، حتى إن هيرودوت في القرن الخامس قبل الميلاد زار مصر فراه النهر العظيم ، الذي يفيض بالخير كل عام والذي وهب مصر تربتها ونبع حياتها ، فقال قولته المشهورة إن «مصر هبة النيل» . وقد أخذ الجغرافيون هذه المقولة ورددوها على تعاقب العصور ، وحتى عصرنا الحالي . ولكن صاحب هذا الكتاب وقد درج في دراسة مصر وحياتها وحضارتها خلال الفترة الأولى من حياته العلمية على أن يشك في دقة هذه المقولة ومدى الحق في إطلاقها على هذا النحو البعيد ، حتى كانت أواخر الأربعينيات فسجل اعتراضه على إطلاق مثل هذه المقولة ، وتردد ذلك في دروسه لطلابه الذين بادلوه الرأي والتشاور . ثم تردد ذلك في بعض أحاديثه العامة وبحوثه المنشورة مما سنشير إليه في صلب هذا الكتاب . وانتهى الأمر لصاحبكم إلى أن يقف عند نسبة فضل التكوين الأول للتراب المصري إلى مصدره الطبيعي وهو نهر النيل العظيم ، ولكن إعداد هذا التراب وهذه الأرض وتثبيتها لأن تكون بيئة صالحة لقيام الحضارة البشرية التي نعرفها ، ثم استغلال تلك البيئة واستدراخ خيرها والحفاظ عليها وتنميتها على مر

الزمن ... كل ذلك إنما كان من عمل « الإنسان المصرى ». وحقيقة الأمر أن نهر النيل (كظاهرة طبيعية) كان له الفضل الأسبق في تمهيد مجراه عبر النطاق الصحراوى إلى البحر المتوسط ، فهو كما سنرى في بعض فصول هذا الكتاب قد حفر المجرى في القسم الأخير مما نسميه الزمن الجيولوجى الثالث ، ثم بدأ يردم هذا الوادى المحفور بالتدريج ، فلأقاعه وبعض جوانبه بطبقات من الحصى والحصباء والرمال الخشنة . وبعد ذلك وفي خلال الزمن الجيولوجى الرابع كانت روافده الحبشية قد بدأت تتجه بمياها نحو الشمال وتبلغ الوادى الأدنى لتلقى على سطح قاعه الرملى والحصى طبقة من الطمى الحبشى المعروف . وخلال هذه الحقبة كان الإنسان يعيش على سطح الهضاب المحيطة بالوادى الأدنى ، في العصر الذى نعرفه باسم العصر الحجري القديم ، أى قبل أن يعرف الإنسان الزراعة والاستقرار . وعندما جاءت البدايات الأولى للعصر الحجري الحديث (عصر الزراعة) كان طبيعياً أن يستقر الإنسان أول ما يستقر على الحافة الخارجية للوادى والدلتا ، أى بين الصحراء التى كان قد بدأ يصيبها الجفاف التدريجى (بعد نهاية العصر المطير) وبين داخلية الوادى والدلتا التى كانت لا يزال تغطيها المستنقعات . ولا يمكن أن نحدد مثل هذا العصر بالدقة الزمنية المطلوبة ، ولكننا لا نخطئ كثيراً إذا قلنا إن مثل هذه الفترة الانتقالية تقع بين مطلع الألف الثامنة قبل الميلاد (حوالى ٨٠٠٠ ق.م) وبين منتصف الألف السادسة قبل الميلاد (حوالى ٥٥٠٠ ق.م) * . وخلال هذا الدور الذى استمر أكثر من ألفى عام كان النيل نهراً عاتياً يفيض في مجراه وعلى القاع بغير انتظام ، ويحول مجراه أو مجاريه من جانب لآخر على غير هدى ، ويجرف التربة ثم يرسبها بغير انتظام أيضاً ، وتغطي المجارى المائية والبحيرات والبرارى معظم قاعه خلال جزء كبير من العام ، بحيث لا يمكن أن يكون القاع صالحاً لغير حياة صيد الماء أو جمع الثمار والالتقاط في فترة انخفاض الفيضان ، وخلال ما أصبحنا نسميه موسم

(*) هذه السنوات إنما نذكرها هنا مجرد تقريب المفهوم والتصور الزمنى ويراعى فيها احتمال الخطأ لعدة قرون .

«التحاريق» . وبعبارة أخرى فإن النهر كان سيد مجراه المطلق وسيد الطبيعة والإنسان معا . بحيث لا يمكن أن تقوم في مجراه أو دلتاه حياه مستقرة تمهد للحضارة التاريخية التي تلت ذلك ... وعلى استحياء .

ثم جاءت فترة تالية بين الألفين السادسة والرابعة قبل الميلاد . وهي الفترة التي ينسب بعضها إلى ما نسميه العصر الحجري الحديث ، أو عصر الزراعة بمعناها المعروف وينسب أغلبها إلى ما نسميه بعصر ما قبل الأسرات (الفرعونية) الأول والأوسط والمتأخر . وفي هذه الفترة بدأ الإنسان ينزل بالتدريج إلى قاع الوادى وبعض جهات الدلتا . وكان يتخير المواقع العالية نسبيا والتي تقع فوق مستوى الفيضان . ولكن استقراره كان مؤقتا وغير دائم ، فهو يحاول على استحياء أن يستعمر بعض المناطق في جوانب الوادى وأطراف الدلتا ، ولكنه لا يجزئ تماما على مغالبة النهر الجامح والذي يهدد فيضانه الحياة على ضفتى النهر في كل سنة . ويبدو أن جماعات الإنسان المصرى إذ ذاك بدأت بالتدريج تقيم بعض « الكومات » الصناعية من اتربة الأرض فوق البقاع العالية حتى يقيم قراه فوقها ، أو يحاول أن يستقر في بعض الجهات قرب مجرى النهر إذا نجح في اقامة بعض الجسور من حولها ليتحكم في جريان مياه الفيضان ، بل ليحاول بالتدريج أن يكبح جريان النهر العاتى بقدر الإمكان . كما يبدو أيضا أن بعض الجماعات البشرية المتجاورة بدأت تحاول أن تقيم الجسور الطولية والعرضية لتقسم قاع الوادى إلى « حيطان » تجرى المياه إليها عن طريق قنوات محفورة ، وتصرف منها إلى مجرى النهر ثانية عند النهاية الشمالية لكل مجموعة من الحيطان ، بعد أن تكون قد أرسبت ما فيها من « طمى » الفيضان وخرجت بالمياه الراكدة إلى مجرى النهر من جديد . وعلى هذا النحو بدأ الإنسان المصرى في عصر ما قبل الاسرات الفرعونية يستعمر الوادى ذاته ودلتاه في الشمال ، ويضبط جريان مياه الفيضان ، بل ويحكم ضبط مجرى النهر ذاته ويحصره بين الجسور والشطوط الجانبية ، بل إن هذا الإنسان المصرى بدأ بكفاحه الدعوب المتصل والمنظم في صورة تعاونية متكاملة (تمثلت في إقامة كومات التراب للقرى ، وحفر القنوات وإقامة الجسور حول الحيطان ، وعلى جانبي المجرى الأصلي

للنهر) ... بدأ الإنسان المصرى بكل ذلك يقيم أسباب الحياة المستقرة والحضارة الزراعية التى نعرفها على أرض الكنانة . ولو أن الإنسان المصرى ترك الحبل على غاربه للنهر لبقى نهرا عاتيا مخربا يحرف الأرض ويفرق الحرث والنسل وينقل التربة من مكان ليطرحها كل عام فى مكان آخر . بل إنه لولا أن الإنسان المصرى كبح جماح النهر ، بل واجمه كما تلجم الفرس العاتية .. لولا ذلك لما قامت مصر بصورتها التى مهدت لقيام الحضارة واستمرار التاريخ . ومن هنا لم يكن غريبا أن تنتهى بنا دراسة تاريخ نهر النيل وتطور الحياة الإنسانية على جوانبه ... لم يكن غريبا أن نخالف هيروودوت ، وأن نقول إن مصر الحضارة ليست هبة النيل بقدر ما هى « هبة الإنسان المصرى للحضارة الإنسانية والتاريخ البشرى » أو هى فى أقل الحقيقة « ثمرة جهاد الإنسان المصرى فى بيثة صالحة » وظاهر فى هذا المقام أن الزراعة المصرية لم تكن منذ بدايتها زراعة بدائية كتلك التى تعتمد على الأمطار ويكون فيها المطر الساقط هو العامل الأساسى فى رعاية النبات وتغذيته جهد كبير من الإنسان . وإنما كانت الزراعة فى مصر زراعة « هندسية » تعتمد على تنظيم جريان النهر . فهى زراعة حضارية أو صناعية إن صح أن تستخدم مثل هذا التعبير . وهى كانت بذلك زراعة برزت فيها براعة الإنسان فى ان يستنبت الزرع ويربى الضرع ويقيم المدينة والحضارة .

ولنتقل إلى الحضارة الزراعية التى أقامها الإنسان المصرى فوق أرض الكنانة وهى كانت حضارة كاملة ... أو هى على الأقل قد تكاملت خلال دورها التكويني الذى استعرضناه ، حتى اكتملت الصورة مع انبلاج فجر التاريخ وقيام عهد الأسرات والوحدة الشاملة بين الصعيد والدلتا من أرض الكنانة .

والحضارة المصرية التى أقامها إنسان مصر كانت حضارة شاملة للحياة . فهناك الزراعة « الهندسة » التى تركزت فى محاصيل الشتاء ، ولكنها لم تلبث أن شملت بعض محاصيل الصيف من الخضر والفاكهة . وهى زراعة عرف أصحابها فنون الهندسة المائية . ثم انتقلوا بالتدريج خلال العصور إلى تقسيم السنة إلى فصول زراعية للمحاصيل هى ما أصبحنا نسميه فيما بعد الفصل « النيلى » (مع الفيضان)

والفصل « الشتوى » (ويبدأ في الخريف) ثم الفصل الصيفي (ويبدأ في الربيع) كذلك فإن الزارع المصرى قسم السنة إلى اثنى عشر شهرا وعرف مواقع بعض النجوم ومطالعها ، وعرف « التقويم » بمعناه التاريخى ، ثم تفنن في معرفة ميول الأرض ومسارات المياه. ثم توسع في إقامة القرى لسكنى الأحياء في الوادى ، ثم تدرج إلى إقامة مدن الموتى والمعابد والمقابر على حافة الوادى وفي الصحراء . كما تدرج في الفنون النظرية والتطبيقية وإنشاء الأهرام والمقابر للموتى والقلاع للدفاع على مداخل الوادى والدلتا . ثم وصل إلى البحار وركبها إلى أبعد الأرض . كذلك فإنه عرف الرياح وسخرها من أجل إجراء المراكب والأشرعة على صفحة النيل (أو فى البحر فيما بعد) . ثم انتقل من ذلك كله أو بذلك كله إلى تنظيم حياته اليومية وإقامة أسباب المدنية المادية من جهة ، والثقافة الروحية والدينية من جهة أخرى ، والنظم الاجتماعية التى تبنى حياة المجتمع ، والنظم الإدارية والسياسية التى مهدت للوحدة آخر الأمر من جهة ثالثة . وبذلك كله تكاملت حضارته المصرية التى كانت أولى الحضارات المستقرة والوحدة ، والتى جمعت كل أسباب المدنية المادية والثقافة الروحية ، وبها معا تكتمل أسباب الحضارة بمعناها الإنسانى الكامل الصحيح . تلك حضارة مصر وحضارة أرض الكنانة التى نقول بحق إنها كانت من عمل الإنسان المصرى ، الذى يرجو صاحبكم أن يكون على حق حين يهدى هذا الكتاب إليه . ثمرة لتأمل واحد من أبنائه المتأخرين فى مجال علم الجغرافيا ، خلال ما يزيد على نصف قرن من الزمان .

وفى فصول هذا الكتاب* يتدرج الكاتب من هذا الفصل الأول الذى يشرح فلسفة الكتاب ومنهجه الذى يجعل منه كتابا مختلفا عن سائر الكتب الجغرافية

(*) كتبت بعض هذه الفصول اصلا كبحوث قائمة بذاتها ، يعالج كل منها موضوعا مستقلا ، ولذلك فقد حدث بعض التكرار لبعض الأفكار هنا وهناك ، ولكنه تكرر من زاوية أو زوايا معينة تناسب كل بحث . ولعل هذه الزوايا أن تجمع الصورة المتكاملة فى هذا الكتاب الذى يحاول أن يعطى صورة شاملة عن أرض الكنانة وحضارتها عبر التاريخ .

المعروفة . فهذا الكتاب ليس من مقصده أن يكون سجل معلومات أو بيانات جغرافية عن أرض مصر أو أهل مصر أو حتى تاريخ مصر الحضارى . فمجال مثل هذا المقصد ما نشره غيرنا من كتب جغرافية شاملة وبحوث ومقالات علمية وعامة عن مصر وأرضها ومكانتها التاريخية والمعاصرة . أما هذا الكتاب فهو تأمل في أحوال أرض الكنانة وبيئتها وموقعها الجغرافى في قلب العالم القديم ، ودورها التاريخى الباقى على الزمن والممتد إلى أيامنا الجارية والمستقبله ، ثم تكوين سكانها وسلالتهم وسماتهم الحضارية ودورهم في بناء الحضارة الإنسانية ، ثم تلك الأمانة التاريخية التى حملها الإنسان المصرى على مر العصور ، والتى كان فيها رسول مدينة مادية وثقافة معنوية وحضارة إنسانية فى آن واحد . وأغلب الظن ، بل أقرب اليقين ، أن إيمانه العميق وقيمه الأخلاقية والروحية والدينية كانت عماد حياته وحضارته التى كان من أخص خصائصها القدم والاستمرار فى آن واحد . ذلك أن مصر كانت بكل ذلك من أقدم حضارات العالم المستقرة (ان لم تكن أقدمها من حيث إقامة الوحدة الإقليمية والكيان السياسى بمعناه المعروف) ، كما كانت بلا شك أكثر الحضارات « استمرارا » وبقاء على الزمن ، وهذه ميزة تكاد مصر تنفرد بها بين أمم العالم القديم .

هذا الكتاب إذن « غير تقليدى » فى منهجه ولا فى منحى تأملاته أو رتبة أبوابه على نحو ما تجرى عليه الأبواب والفصول فى كتاب جغرافى عادى ، فضلا عن أنه كتب فى أوقات مختلفة ومتباعدة ، فهو يشمل أول مقال علمى نشره الكاتب فى عام ١٩٣٠ ، ولكن بعض بحوثه لم تكتب إلا منذ نحو عام أو أقل . ومع ذلك فجميع أبوابه تسير على « نهج » واحد ويتمثل فيها تطور تفكير الكاتب فى مسيرته على طريق منهج الجغرافيا الحضارية ، ومثابرتة فى السير على هذه الجادة فى علم الجغرافيا الحديث والمتطور ، ولم يخرج من ذلك إلا ليقوى تأمله الجغرافى لأحداث التاريخ المصرى ، الذى يبدأ فى عصر ما قبل التاريخ وما قبل الوحدة القومية الأولى ، ويسير فى اتصال منذ فجر التاريخ وحتى عصرنا الحاضر ، حين نرى المصرى لا يزال يزرع أرضه بأسلوب « هندسى » يميز زراعته « المروية » عن غيرها من الزراعات الفطرية العتيقة ، ولا يزال

يجرى حياته على أساس « التعاون » و « التكافل » في بناء مجتمعه ونظمه الاجتماعية المتوارثة ، وفي « استدرار » خيرات نيله وموارد بيئته الطبيعية ، بل كما لا يزال يقوم على « موقع » بلاده الجغرافي الفريد ، فيصد الغزاة القدامى والمحدثين ، أو يرسى قواعد السلام وينشر الأمن ويسعى بالخير والتواصل (التجارى والثقافى) بين أهل الأرض من حوله ... وتلك كلها سمات لا تكاد تمتاز بها حضارة أخرى كما تمتاز بها حضارة المصريين .

وفي فصول الكتاب المتتالية يظهر تسلسل « الفكر الجغرافى » الجديد كما يتضح اتساقه على وتيرة متصلة . ولعل السبب فى ذلك أننا راعينا أمرين فى مراجعة الفصول العديدة التى سبق نشرها فى هيئة بحوث ، عدنا إليها بالمراجعة تمهيدا لنشرها فى هذا الكتاب . وقد كانت الآراء التى وردت فى صورتها الأولى لانتجج عن أمرين : أما أنها مما يتصل « بالثوابت » فى علم الجغرافيا ، أى بالحقائق الجغرافية المقررة والثابتة وهذه لا يغير منها الزمن مها طال الوقت على نشرها لأول مرة ، وإما أنها مما يتصل « بالتغيرات » لاسيا فيما يرتبط بدور الإنسان والعوامل « الجغرافية البشرية » ، ومثل هذه كان لابد من أن يتناولها الكاتب بالتفسير أو التغيير أو التحديث فيما جرى به قلمه من قبل . ولكن على الرغم من أن الكاتب كان فى كل ذلك على تواصل بتلاميذه ، وأبناء مدرسته التى شاء الله لها أن تتسع على مر الأيام * ، فإن المسئولية عن « الفكر الجغرافى » الذى يغلب على هذا الكتاب منذ فصله الأول

(*) لقد شاء الله للكاتب ان يسعد بمدرسة من تلاميذه الكثر والذين أربت عدتهم على خمسة عشر الفا من الطلاب والباحثين ، من نحو ستين دولة فى قارات العالم القديم ... كانوا طلابا وطالبات درج شيخهم على ان يشاركهم العلم والفكر فى غير تفتير ولا من ولا حرج ، حتى اصبحنا فيما اتصور مدرسة فكرية تجمع بين الأنسجام والتنوع والجماعية ، والفردية فى سماحة كاملة وتوافق رضى . ولست مستطيعا أن اذكر بالعرفان والحمد نفرا منهم دون نفر آخر ولكنى استميتهم فى أن تنوب عنهم تلميذتى وزوجى وقربة حياى عزيزة محمد الشعرانى التى احاطت حياى وأثرها بالمودة والرحمة . ولعله أن يشفع لها فى هذا الاختيار أن تكون حفيدة الإمام الصوفى عبد الوهاب الشعرانى الكبير رضى الله عنه وارضاه .

هذا ، إنما هي مسئولية لا تتحمل التجزئه . فإن كان في هذا الفكر خير فإني أسأل الله أن يجعله خيراً جارياً ، وإن كان فيه شيء من الخطأ فإني أتحملة كاملاً ، وأضرع إليه تعالى أن يخفف الوزر فيه عني ، أو أن يرفعه ، إنه على كل شيء قدير .
« وعلى الله قصد السبيل »

سليمان أحمد حزين

«٢»

نهر النيل

تطوره اچيولوجي : وأثر ذلك في نشأة الحضارة الأولى

نهر النيل

تطوره الجيولوجي: وأثر ذلك في نشأة الحضارة الأولى

نهر النيل نهر عظيم ، وهذا قول لانسوقه بدافع من عاطفة ، وإنما هو وصف يستند إلى دراسة هذا النهر ومقارنته بغيره من أنهار العالم الكبرى . وسر عظمة هذا النهر يرجع إلى تكوينه الطبيعي ، وإلى ما يمتاز به من ميزات جغرافية طبيعية سنشير إلى بعضها بعد قليل ، ولكنه يرجع كذلك إلى تطوره الفزيوغرافي ، وإلى ما تميزت به مراحل ذلك التطور ، لاسيما خلال الزمن الجيولوجي الرابع ، من ترتيب خاص وتتابع في الأحداث ، كان لها أبعاد الأثر في تكوين أرض هذا الوادي ، وإعدادها لأن تكون مهدا للحضارة تعتبر من أعرق الحضارات . وقد كان من نتائج ذلك كله أن جمع نهر النيل ، في مصر على الأقل ، بين ظاهرتين تبدوان لأول وهلة متناقضتين ، ولكنها في واقع الأمر مترابطتان أشد الترابط : أولاهما أن هذا النهر يعتبر من الناحية الجيولوجية من أحدث أنهار العالم الكبرى تكويناً ، وثانيتهما أن أرضه مع ذلك كانت مهداً للحضارة من أعرق الحضارات المستقرة .

وفي رأينا أنه لكي نتفهم الترابط الوثيق بين هاتين الظاهرتين ، ينبغي لنا أن ندرس هذا النهر وواديه من الناحيتين الجغرافية والجيولوجية ، وأن نتبع بصفة خاصة مراحل تطور الوادي ودورات تكوينه من الناحية الفزيوغرافية - فتلك وحدها سبيل تفهم مقومات الحياة البشرية التي استقرت قبل التاريخ وفي مطلع

(١) محاضرة ألقىت بالجمع المصري للثقافة العلمية (١٩٥٣) .

على جوانب النهر، ووجدت بيثتها الصالحة فنمت ثم استمرت خلال العصر التاريخي .

وقد يكون من المفيد قبل أن نستعرض التاريخ الجيولوجي لمجرى النهر وواديه ، أن نعرض بصفة عامة لبعض المميزات الجغرافية الظاهرة في تكوينه الحالي : فهذا النهر من أطول أنهار العالم ، إذ يبلغ طوله أكثر من ستة آلاف كيلومتر ، وهو كذلك يمتد في استقامة غير عادية ، إذ أن اتجاهه العام هو من الجنوب إلى الشمال فيما بين خطى طول ٢٩° ، ٣٩° شرقاً ، رغم ما هناك من بعض ثنيات موضعية في مجراه . وتقع أقصى منابعه الجنوبية عند خط عرض ٣,٥° جنوب خط الاستواء ، وينتهي مصبه عند خط عرض ٣١° شمالاً ، أى أنه يقطع أكثر من أربع وثلاثين درجة عرضية . وليس هناك نهر من أنهار العالم الكبرى له مثل هذه الصفة الفريدة ، بل إن معظم تلك الأنهار يسير في اتجاه غربى شرقى ، وبذلك ينبع وينتهي في منطقة مناخية واحدة - ومن أمثلة ذلك الأمازون والكنغو . وهما ينبعان وينتهيان في المنطقة الاستوائية ، واليانج تسي والهوانجو من أنهار الصين واليانج من أنهار الهند ، فهى كلها تنبع وتنتهى في منطقة مناخية واحدة تقريباً . وكذلك الحال في نهر الطونة بأوروبا . أما المسبى فإنه يشبه النيل بعض الشبه من هذه الناحية ، ولكنه لايتعدى منطقتين أو ثلاثاً من المناطق المناخية ، أما نهر النيل فإنه ينبع في المنطقة الاستوائية المرتفعة ، وتمر بعض منابعه في أحاديث يشبه مناخها النوع الاستوائى المنخفض . ثم يمر في منطقة حوض الجبل والغزال ذات المناخ شبه الاستوائى . ويتلقى بعد ذلك من الشرق منابعه الحبشية التى تأتى من منطقة شبه موسمية ، ثم يمر بالسودان ، وهو يمثل منطقة مناخية قائمة بذاتها ثم يعبر النيل الأعظم النطاق الصحراوى الحار حتى يبلغ في النهاية أطراف منطقة حوض البحر الأبيض المتوسط . وبذلك تختلف بعضها عن بعض ، ليس فقط من الناحية الطبيعية العامة أو الناحية المناخية ، وإنما كذلك من الناحية النباتية ، وما يترتب عليها من اختلاف في المظهر الجغرافى العام . وهكذا يمر النيل في مناطق متنوعة يربط بينها ويجمع بين شعوبها على نحو لايجد له مثيلاً في أى نهر آخر من أنهار العالم الكبرى .

وإذا تركنا هذه الناحية الجغرافية جانبا فإننا نجد أنه من ناحية الحضارة البشرية كان هذا النهر ، أو بعض جهات حوضه على الأقل ، مهدا لحضارة مستقرة عريقة في القدم . وقد لابالغ إذا قلنا إنها أقدم الحضارات النهرية المستقرة ، وإن كانت هناك حضارات أخرى تضارعها أو تكاد في القدم . على أن حضارة نهر النيل القديمة لا تمتاز بالقدم وحده ، وإنما تمتاز كذلك بالاستمرار ، بحيث إننا حتى إذا سلمنا بنتائج بعض البحوث التي تقول إن الحضارة الزراعية المستقرة في بعض جهات أرض العراق الأدنى تضارع حضارة مصر من حيث القدم ، فإننا نلاحظ أن الحضارة في أرض العراق لم تكن مستمرة وإنما انقطع حبلها على الزمن . أما في مصر فقد ظهرت الحضارة المصرية المستقرة في مطلع العصر الحديث قرب نهاية الألف السادسة قبل الميلاد ، ثم استمر استقرار السكان واشتغالهم بالزراعة وتكاثرهم على جوانب النهر على مر الزمن دون انقطاع خلال بقية عصر ما قبل التاريخ ، ثم خلال العصر التاريخي إلى يومنا الحاضر . وهنا نلاحظ أنه على الرغم من انحلال بعض مظاهر المدنية في مصر وتفكك الحياة السياسية من وقت لآخر ، فإن الحياة الزراعية في أرض مصر قد استمرت على مر العصور دون انقطاع . وهنا يصح أن نلاحظ الفرق بين مصر وغيرها من مهد الحضارات والمدنيات القديمة . ففي بلاد اليونان مثلا ظهرت حضارة عريقة ثم دالت وانتهت ، وكذلك الحال في أرض العراق ذاتها ، إذ تتابعت الحضارات السومرية والأكدية والبابلية والأشورية وغيرها ، حتى جاءت الحضارة العربية . وكانت الحياة الزراعية فيها متقطعة بخلاف الحال في وادي النيل ومصر على الخصوص ، حيث استمرت الحياة الزراعية والحياة في القرية المصرية دون انقطاع .

ولنعد إلى ما أشرنا إليه من قبل ، من أن الكشف عن سر هذه الحيوية في حياة مصر وحضارتها لا يتم لنا إذا لم نرجع إلى البيئة النيلية في مصر فنحللها ونستطلع مراحل تطورها الأولى ، لتفهم مقومات البيئة وأثرها في نشأة الحضارة . وقد لا يكون هذا مجال الإفاضة والتوسع في بحث تاريخ التطور الجيولوجي لنهر النيل ، وهو بحث يصح أن يكون مكان نشره مفصلا في إحدى المجلات

المتخصصة ، ولكننا مع ذلك نستطيع أن نكتفي هنا بذكر خلاصة وافية لما انتهت إليه الأبحاث الجيولوجية التي تمت في وادي النيل خلال ربع القرن الأخير ، عندما ازدادت العناية بالكشف عن تطور هذا النهر والتعرف على مراحل تكوين واديه وترتبه التي استقر من فوقها الإنسان .

ولقد قام بهذه الأبحاث علماء مختلفون نشرت أبحاثهم في تقارير أو في مقالات وبحوث مختلفة (انظر المراجع في آخر هذا المقال) ، نذكر منهم « ماكس بلانكنهورن » Max Blanckenhorn الجيولوجى الألماني ، الذى كان أول من قام بأبحاث تفصيلية قيمة عن مجرى النيل في مصر منذ قرابة نصف قرن ، وساندفورد K. S. Sandford وزميله آركل W. J. Arkell من جامعة أكسفورد ، وقد كلفتهما جامعة شيكاغو بالقيام بأبحاث قيمة في مجرى النيل في مصر والنوبة . ونيلسون E. Nilsson الباحث السويدي الذى قام بدراسات بالغة القيمة في كل من الحبشة وشرق إفريقية . وتوتيل J. D. Tothill البريطاني الذى درس منطقة أرض الجزيرة . وويلاند E. J. Wayland الذى اشتغل فترة طويلة مديرا للمساحة الجيولوجية في حكومة أوغنده ، وغيرهم من الباحثين من جنسيات مختلفة . ويسرنا أن نشير إلى أن فئة قليلة من الباحثين المصريين قد بدأت توجه اهتمامها إلى أن تشارك في هذه الدراسات ، لاسيما من بين الباحثين في أقسام الجيولوجيا بالجامعات ومصصلحة المساحة الجيولوجية المصرية .

ولقد انصبت هذه الأبحاث على ثلاث مناطق ، هي : المنابع الاستوائية ، والمنابع الحبشية ، ثم النوبة ومصر . وأمکن بالتدريج إجراء المقارنة والمعادلة بين النتائج التي توصل إليها الباحثون في كل من تلك المناطق ، بحيث إننا نستطيع الآن أن نخرج بصورة مبسطة لقصة نهر النيل وتطوره الجيولوجى ، وهى قصة لا تزال غير مكتملة وغير واضحة في بعض نواحيها ، ولكنها مع ذلك تعطى فكرة عامة عن ذلك التطور .

ولقد خرجنا من هذه الأبحاث بأن نهر النيل لم يكن على الدوام في صورته الحالية ، وإنما هو قد اتخذ هذه الصورة التي نراه عليها الآن في عهد جيولوجى متأخر

للغاية . بل إننا لانجاوز الحقيقة إذا ما ذكرنا أن نهر النيل بصورته وامتداده الحاليين لا يرجع إلى أبعد من القسم الأخير من البلايستوسين . ويغالى بعض الباحثين أو يجازف فيتعرض لذكر بعض الأرقام فيقول مثلا : إن نهر النيل لم يتخذ صورته الحالية إلا منذ بضع عشرات الآلاف من السنين . ولكننا نعرف أن ذكر الأرقام والسنين في الجيولوجيا أمر يعزف عنه الباحث الذى يتوخى الدقة العلمية ، ولئن كنا قد ذكرنا هذا الرقم فإنما نذكره على سبيل التقريب لا أكثر .

وقبل أن يتم اتصال أجزاء نهر النيل بعضها ببعض ، واتخاذ صورته وامتداده الحاليين ، كانت هناك ثلاث نظم نهريّة ، مستقل كل منها عن الآخرين . وأولها فى الهضبة الاستوائية ، وثانيها فى الهضبة الحبشية ، وثالثها فى النوبة ومصر . فأما فى الهضبة الاستوائية فقد كان هناك نظام نهري يرجع إلى أواخر الزمن الجيولوجى الثالث ، أى إلى عصر البلايوسين على الأقل ، وكان ذلك النظام يختلف بعض الاختلاف عن النظام الحالى ، وقد بحث تطوره خلال القسم الأخير من البلايوسينى وخلال عصر البلايستوسين كله ، وجمعت الأدلة على ذلك من المسطحات المائية الموجودة فوق الهضبة الاستوائية وفى الأندودين الشرقى والغربى من جهة ، ومن مجارى المائية التى تصل بين تلك المسطحات من جهة أخرى .

فأما المسطحات المائية فقد درست شواطئها القديمة ومستوياتها التى تذبذبت فى الارتفاع بدليل وجود أرضفة عالية حول بعض البحيرات كفكتوريا وغيرها ، ووجود رواسب بحيرية قديمة فى مناطق جافة فى الوقت الحاضر . كذلك درست هذه المسطحات البحرية من حيث الحياة المائية الموجودة فيها الآن ، وأمکن استنتاج بعض الحقائق عن تاريخ تلك المسطحات واتصالها بعضها ببعض . ويمكن تلخيص النتائج فى صورة مبسطة فى أنه جاء دور فى القسم الأخير من البلايوسينى والقسم الأول من البلايستوسين ازدادت فيه الأمطار ، وحدث ما يعرف بالدور المطير الأول ، وكان دورا طويلا ، ولعله امتاز بأكثر من قمة واحدة . وقد اتسعت فيه المسطحات المائية اتساعا كبيرا ، فكانت هناك فى الأندود الشرقى مثلا بحيرة قديمة أطلق على تكويناتها اسم بحيرة كاماسيا ، وقد أطلق هذا الاسم أيضا على جانب كبير

من هذا الدور المطير الأول ، وعرف باسم الكاماس . ولاشك أن بحيرة فكتوريا وغيرها من بحيرات النيل الاستوائية كانت أكثر اتساعا وأعلى مستوى ، وقد ازدهرت فيها الحياة المائية فتنوعت الأسماك وتكاثرت . ويبدو في الوقت ذاته أنه كان هناك نوع من الصلة بين تلك المسطحات المائية ، ولكنها تختلف بعض الاختلاف عن المجارى التى تصل بينها الآن . وعلى كل حال فسواء أكانت تلك البحيرات القديمة متصلة بعضها ببعض ، أم كانت مستقلة الواحدة عن الأخرى ، فإن اتساع رقعتها وكثرة المجارى المائية المنصرفة إليها ، وتقارب أعالي تلك المجارى بعضها من بعض عند خطوط تقسيم المياه ، وهى خطوط ليست شديدة الارتفاع ولا واضحة كل الوضوح ، لأنها كلها تقع فوق سطح الهضبة ، كل ذلك قد مكن للأسماك والحياة المائية من أن تنتقل من بحيرة إلى أخرى . ولكن الشيء المعروف الآن هو أن مياه تلك البحيرات جميعا لم تكن فى ذلك الوقت وخلال الدور المطير الأول كله تفيض نحو الشمال ولا يتصل ببقية نهر النيل . ولم يكن هناك فيما يبدو من مياه الهضبة الاستوائية ما ينصرف نحو الشمال إلا مياه نهر أسوا الذى لا يزال يصرف مياه الأطراف الشمالية للهضبة الاستوائية وينحدر نحو حوض الجبل والغزال .

وبعد انقضاء الدور المطير الأول جاءت فترة جافة تقطعت فيها البحيرات وانفصلت بعضها عن بعض ، وجف كثير من المسطحات المائية أو تضاعف واضمحل . وترتب على ذلك أن انقرض جانب كبير من الحياة المائية لاسيما فى البحيرات الضحلة نسبيا ، كبحيرة فكتوريا التى قلت الحياة المائية فيها ، و بقيت قليلة التنوع حتى الآن ، بخلاف الحال فى بعض البحيرات التى كانت تقع فى مناطق منخفضة نسبيا وتتلقى مياهها أوفر مما ينصرف من سطح الهضبة ، مثل بحيرة ألبرت ، التى لم يصب الحياة المائية فيها مثل ما أصاب الحياة المائية فى بحيرة فكتوريا من انقراض بعض أنواعها خلال فترة الجفاف بين الدورين المطيرين الأول والثانى . وقد كانت فترة الجفاف معادلة على وجه التقريب لما يمكن أن نسميه البلايستوسين الأوسط ، وإن كان الجيولوجيون لم يتفقوا فيما بينهم اتفاقا واضحا حتى الآن على تحديد أقسام عصر البلايستوسين . وبالإضافة إلى الجفاف يظهر أن هذه

الفترة أيضا قد امتازت باضطرابات بركانية بدأت قبل فترة الجفاف واستمرت بعدها خلال مطلع الدور المطير الثاني .

ثم جاء الدور المطير الثاني ، وهو يعرف في شرق أفريقية باسم الدور الجامبلي ، ويعادل البلايستوسين الأعلى . وقد ازدادت فيه الأمطار ، ولكنها لم تبلغ ما بلغته في الدور المطير الأول . كذلك يبدو أن الدور الجامبلي امتاز بأكثر من قمة واحدة من حيث تزايد الأمطار وذذبتها ، فكانت له قمتان أو ثلاث . وقد اتسعت فيه المسطحات المائية من جديد وتكاثرت فيها الأسماك ، ولكن الحياة المائية بقيت متأثرة بما أصابها في تاريخها السابق . ففي بحيرة فكتوريا مثلا تكاثرت الأسماك من حيث العدد ، ولكنها بقيت فيما يبدو قليلة من حيث الأنواع إذا ماقيست بتنوع الأسماك في بحيرة مثل ألبرت .

كل هذا عن المسطحات المائية . فأما عن المجارى النهرية فقد درست في أجزاء مختلفة من أعالي النيل . وقد تبين في نهر كاجيرا مثلا أن لهذا النهر تاريخا معقدا ، ولا بد أنه حدث فيه أسر نهري في بعض أجزائه ، فهو نهر متكسر من حيث اتجاه مجراه ، وهو نهر يمتاز في قسمه الأوسط بوجود منطقة مستنقعات على عكس طبيعة المجارى المائية العادية والتي تتوسط المستنقعات مجاريها . ولا يزال مجرى الكاجيرا بحاجة إلى دراسة ، وإن كان المعروف أنه قد تأثر بالذذبات المناخية التي أشرنا إليها من قبل ، كما أن الواضح أن مجراه الأدنى قد أسر مجراه الأوسط .

أما نهر السمليكي الذي يصل بين بحيرتي ادوارد وألبرت فهو يمتاز بأنه في قسمه الجنوبي الأقصى وفي قسمه الشمالي الأقصى نهر هادئ الجريان عريض المجرى أما في قسمه الأوسط فإنه يمتاز بوجود مدافع الماء ومنحدراته ، مما يدل على أنه في أول الأمر كان هناك نهران ، أحدهما يجرى جنوبا إلى بحيرة إدوارد ، والآخر يجرى شمالا إلى بحيرة ألبرت . ونظرا لأن هذه البحيرة الأخيرة أكثر انخفاضاً من بحيرة إدوارد ، فإن النهر الذي جرى إليها كان أشد انحدارا وأقدر على نحت مجراه نحتا تراجميا نحو الجنوب ، وظاهر أنه مازال يفعل ذلك حتى استطاع أن يأسر النهر الجنوبي ، ثم يأسر مياه ادوارد كلها فينتجه بها نحو الشمال . ومع أننا لانعرف على وجه الدقة تاريخ

حدوث هذا الأسر النهري فإن المرجح جدا أن يكون ذلك قد تم في وقت حديث نسبيا من الناحية الجيولوجية ، ولايستبعد أن يكون قد حدث خلال البلايستوسين .
وأما نيل فكتوريا ففيه أكثر من منطقة حدث بها تشقق وتصدع في القشرة ،
منها مسقط ريبون الذى تفجرت عن طريقه المياه من فكتوريا نحو بحيرة إبراهيم
(كيوجا) ، ومنها مساقط مرشيزون التى تنحدر فيها المياه عموديا عند الحافة الشرقية
للأخدود الغربى . وإذا أخذنا بالأدلة المختلفة التى تجمعت لدينا عن حركات القشرة
الأرضية واضطرابها فى شرق أفريقية بصفة عامة ، جاز لنا أن نعتبر أمثال هذه
التصدعات فى سطح الهضبة جزءا من حركات الاضطراب الكبرى التى انتابت
الهضبة الاستوائية وشرق أفريقية بصفة عامة حوالى منتصف البلايستوسين وفى مطلع
البلايستوسين الأعلى . وسنرى فيما بعد أن هذه الحركات كانت أكثر انتشارا فأصاب
الهضبة الحبشية ، بل إنها كانت جزءا من حركات أرضية عنيفة أصابت فى ذلك
الوقت بعض أجزاء أخرى من مناطق الأخدود الأعظم فى أفريقية وغرب آسيا .
وأما عن نيل ألبرت فى أقصى الشمال ، فإنه يخرج فى أول الأمر نهرا هادئا
عريضا يشبه لسان الماء ، ويمتد فى هيئة بحيرة مستطيلة تسير من بحيرة ألبرت نحو
الشمال حتى تبلغ قرب حافة الهضبة الاستوائية . وبعد ذلك يصل النهر إلى منطقة
تصدع كبرى هى منطقة مساقط فولا ، وهى منطقة تبدو فيها معالم الحدائة بوضوح .
والرأى الغالب الآن هو أن هذه المساقط إنما نشأت عن تصدع فى القشرة كان معاصرا
لحركات القشرة التى أشرنا إليها منذ قليل .

وهكذا يمكننا أن نصور التاريخ الجيولوجى لمنابع النيل الاستوائية ، بأن تلك
المنابع إنما تكونت بالتدريج منذ نهاية الزمن الجيولوجى الثالث على الأقل ، وتأثرت
فى تطورها بذبذبات المطر خلال العصر المطير فى تلك المناطق من جهة ،
وباضطرابات القشرة الأرضية هناك من جهة أخرى .

ولم يتم اتصال تلك المجارى بعضها ببعض ، ولم تتخذ صورتها الحالية إلا عند
نهاية البلايستوسين الأوسط أو مطلع البلايستوسين الأعلى ، عندما ترابطت
المسطحات المائية عن طريق المجارى المائية ، وتصدعت الحافة الشمالية للهضبة

الاستوائية ، ففاضت مياه البحيرات نحو بحر الجبل ثم النيل الأبيض في الشمال .
فأما عن المنابع الحبشية ، فإن لها قصة أخرى لانعرف عنها ، للأسف الشديد ،
بقدر ما نعرف عن الهضبة الاستوائية . السبب في ذلك أن المسطحات المائية في
الهضبة الحبشية قليلة ، ولا يوجد منها ما يتصل بنهر النيل في الوقت الحاضر إلا بحيرة
تانا ، وهي بحيرة حديثة نسبيا كما سنرى بعد قليل ، ولذلك فإن الأدلة الفيزيوجرافية
أقل تنوعا ووضوحا في بلاد الحبشة ، كما أن أدلة الأحياء المائية القديمة أو المعاصرة
لا يكاد يكون لها وجود حتى المرحلة الحالية من أبحاثنا على الأقل .

على أن للدراسة في الهضبة الحبشية جانبا طريفا ، ذلك أنها هضبة بركانية
تراكمية تأثرت بحركات القشرة الأرضية وبظهور البراكين واللافا الغطائية التي
تسربت من باطن القشرة عن طريق شقوق في الأرض وصلت إلى السطح فغطته
بطبقات سميكة جدا من اللافا ، وقد أمكنت دراسة حركات القشرة الأرضية في
الحبشة على نحو ألقى شيئا من الضوء على تاريخ نهر النيل وتطور مجاريه في تلك البلاد .

ويمكننا في هذا العرض العام أن نميز من المجارى النهرية الثلاثة لأعلى النيل
الحبشى وهي العطربة والأزرق والسوبات . فأما نهر العطربة فإنه يقع عند الأطراف
الشمالية لهضبة الحبشة ، ويمجرى جانب طويل منه فوق السهل السودانى . ولذلك
فقد كان هذا النهر بعيدا نسبيا عن مركز الاضطراب في الهضبة الحبشية ، ولانعرف
من مجراه أدلة واضحة عن تاريخ تطوره وتأثره بتلك الاضطرابات . ولكن المعروف
والمسلم به الآن بصفة عامة أن هذا النهر أكثر انتظاما في مجراه من بقية المجارى
الحبشية أى أنه أقرب شيئا بالنهر العادية ، وربما كان من هذه الناحية يمثل أقدم
النهر الحبشية كلها وأقدمها اتصالا بالنيل الأعظم في النوبة ومصر ، بل إن الاتجاه
الحديث بين الباحثين يرمى إلى النظر إلى هذا النهر على أنه أحد المنابع العليا القديمة
للنيل النوبى المصرى .

وهذا الرأى يسنده ما نلاحظه في مجرى نهر العطربة من أطراد يدل على قدم
نسبى . وعلى كل حال فقد عثر في بعض التكوينات الجانبية لنهر العطربة على آلات
حجرية للإنسان ترجع إلى أوائل العصر الحجري القديم ، ويمكن ارجاعها إلى ما

يعادل الدور المطير الأول أو أواخر البلايستوسين الأسفل .
وأما السوبات فإنه يقع إلى أقصى الجنوب ولم يدرس مجراه حتى الآن دراسة
يمكن أن تهدينا إلى تاريخ تطوره وتجاهه ليتصل بالنيل عند أقصى شمال حوض
الجبيل ، ولكن هناك من القرائن ما يدل على أن اتجاه نهر السوبات نحو ذلك الحوض
لا يمكن أن يكون قديما ، لأن مجرى السوبات في قسمه الأدنى لا يزال غير واضح
التكوين ، فهو يفيض على جانبيه ويكسر جسوره التي لم تتراكم فيها الرواسب حتى
الآن إلى درجة تحدده مجرى النهر ، ولذلك فإننا نستطيع أن نستنتج استنتاجا مبدئيا أن
هذا القسم الأدنى من السوبات حديث نسبيا ، وقد لا يرجع إلى أبعد من عصر
البلايستوسين الأوسط أو الأعلى ، وإن كانت هذه نقطة لاتزال بحاجة إلى بحث
وتمحيص ، لاسيما وأن من الجائز جداً أن يكون حفر بعض مجارى السوبات الأعلى
قد بدأ قبل ذلك .

وأما النيل الأزرق فإن الأدلة منه أكثر وضوحا ، ويرجع أغلب الفضل فيها إلى
أبحاث الدكتور نيلسن التي لا يزيد تاريخها عن عشرين عاما . وقد كان المعروف دائما
أن النيل الأزرق لا يمكن أن يكون رافدا قديما ، وذلك رغم عمق مجراه وواديه
الذى يبلغ في بعض المواضع زهاء ١٥٠٠ متر ، ذلك أن حفر سطح الهضبة في
الخبشة أمر سهل نسبيا ، لأن الصخور البركانية هنا ليست كلها من نوع واحد ،
ولأن كثرة الأمطار وانحدار السطح يساعدان على نحت الصخور وإزالتها وتعميق
مجارى الأنهار بسرعة ظاهرة . والذى ينظر إلى مجرى النيل الأزرق بصفة عامة يلحظ
أنه ينحني في دوران كبير حول مرتفعات جوجام ، ويغير اتجاهه أكثر من مرة . فنهر
آباى الأعلى (الذى هو منبع النهر) يتجه من الجنوب إلى الشمال ليصب في بحيرة
تانا ، ونهر آباى الأدنى يخرج من البحيرة متجها إلى الجنوب ، والقسم الأوسط من
النيل الأزرق يدور في تقوس عظيم ، والقسم الأدنى منه يتجه نحو الشمال والشمال
الغربي إلى سهول السودان .

وهذه الاتجاهات المتغيرة دليل على أن النهر قد تأثر في تحديد مجراه بظواهر
السطح في الهضبة الخبشية فإذا ما ذكرنا أن هذا السطح إنما قد اتخذ شكله الحالى في

عهد حديث جدا عندما اتخذت الهضبة الحبشية صورتها الحالية ، وتكاملت فوقها التكوينات البركانية التي يرجع معظمها إلى القسم الثاني من الزمن الجيولوجي الثالث ، ويرجع بعضها إلى عصر البلايستوسين ذاته ، أدركنا كيف أن النيل الأزرق إنما تأثر بشكل بعد أن اكتملت صورته ، وبالتالي ينبغي أن يكون النيل الأزرق أحدث من ذلك السطح ، ولا يمكن أن يكون نهرا قديما من الناحية الجيولوجية . ولقد بحث نيلسن هذه المسائل وغيرها وعنى على الخصوص بدراسة ثلاث مناطق ، أولاها عند الركن الجنوبي الشرقى لثنية النيل الأزرق حول منطقة جوجام ، وثانيها عند الحافة الشرقية لهضبة الحبشة وثالثها في منطقة بحيرة تانا .

فأما في المنطقة الأولى فقد عثر على تكوينات بحيرية أقدم من مجرى النيل الأزرق ، لأن هذا المجرى يقطع تلك التكوينات ويشق طريقه فيها . وقد أسمى نيلسن هذه التكوينات باسم بحيرة « يايا » القديمة ، وهي ترجع إلى دور مطير من غير شك ، لأنها كانت تبلغ سبعة أمثال بحيرة تانا ، أو ثمانية أمثالها ، من حيث الاتساع . ولما كانت تكويناتها تقع الآن في منطقة منحدر السطح من الهضبة الحبشية فمن غير المعقول أن تكون تلك البحيرة القديمة قد تكونت والهضبة الحبشية في صورتها الحالية ، لأن انحدار السطح الحالي نحو الغرب والشمال الغربي لا يسمح بتكون مثل تلك البحيرة ، ولذلك لا بد لنا من أن نفترض أن بحيرة يايا إنما تكونت في وقت كانت فيه الهضبة الحبشية أكثر استواء منها في الوقت الحاضر ، ولم يكن فيه سطح تلك الهضبة قد مال صوب سهول السودان بعد .

وقد أمكن إلقاء شيء من الضوء على هذه النقطة من دراسة الحافة الشرقية لهضبة الحبشة ، وتبين من هذه الدراسة وجود رصيف بحري في بعض أجزاء تلك الحافة يقع الآن على ارتفاع يزيد عن ١٥٠٠ متر وقد يبلغ ١٨٠٠ متر في بعض المواضع ، وهذا الرصيف إنما تكون في وقت كان البحر الأحمر يصل فيه إلى حافة الهضبة ، ولا بد أن نفترض أن الهضبة كانت أقل ارتفاعا منها الآن بحيث يستطيع البحر أن يبلغ حافتها . ومع أنه من الصعب تحديد تاريخ ذلك الرصيف البحري بالدقة ، فإن من المرجح جدا أنه يرجع إلى البلايستوسين الأدنى . وعلى كل حال فلا

مفر من أن نفترض أنه بعد أن تكون ذلك الرصيف حدثت اضطرابات عنيفة في الهضبة الشرقية لتلك الحافة أدت إلى ارتفاعها ارتفاعا يبلغ ١٥٠٠ متر على الأقل ، (وربما بلغ الارتفاع ١٨٠٠ متر في بعض المواضع) ، وترتب على ذلك الارتفاع في الحافة الشرقية والجنوبية الشرقية للهضبة الحبشية ميل سطحها وانحداره نحو الغرب والشمال الغربي ، أى نحو سهول السودان . وأغلب الظن أن هذه الحركة هي التي أدت إلى انصراف مياه بحيرة يايا وساعدت على تكون مجرى النيل الأزرق في المنطقة التي كانت تشغلها من قبل تلك البحيرة القديمة .

وإذا ربطنا بين اضطرابات القشرة في الهضبة الحبشية واضطراباتنا في بقية الأخدود الشرقى في الهضبة الاستوائية جاز لنا أن نعتمد على الأدلة الأثرية التي حصلنا عليها من دراسة بحيرات الأخدود الشرقى في كينيا وتنجانيقا ، والتي عثر فيها على حضارات من العصر الحجري القديم تساعد على تحديد عصر الاضطرابات الأرضية بأنه بدأ في القسم الأعلى من الدور المطير الأول (أى قرب نهاية البلايستوسين الأسفل) ، واستمر حتى مطلع الدور المطير الثانى (أى بداية البلايستوسين الأعلى) .

فإذا ما انتقلنا إلى بحيرة تانا وجدنا أن الأدلة منها تبين أنها بحيرة حديثة نسبيا ، وقد سبق تكوينها وجود بعض المجارى المائية في الحوض الذى تقع فيه ، وهى مجارى قديمة حفرت في عهد سابق لتكوين البحيرة ، ثم ملأتها رواسب البحيرة بعد تكوينها ، تلك الرواسب التي يوجد بعضها على ارتفاع كبير فوق مستوى المياه في البحيرة في الوقت الحاضر ، مما يدل على أنه أُنقِى وقت كانت البحيرة فيه في مطلع تكوينها أعلى وأوفر ماء منها في الوقت الحاضر .

وبدراسة مخرج البحيرة ، تبين أن هناك سداً من اللافا الحديثة تكون عند الطرف الجنوبي لحوض تانا ، وترتب عليه انحباس المياه في ذلك الحوض وتكون البحيرة وارتفاع مستواها . ويدل مظهر تلك اللافا على أنها أحدث كثيراً مما حولها من التكوينات البركانية فوق الهضبة الحبشية ، ولا يمكن إرجاعها إلى أبعد من الحركات الأرضية التي أشرنا إليها ، أى إلى نهاية البلايستوسين الأسفل أو منتصف

البلايستوسين أو مطلع قسمه الأعلى . وقد تكونت بحيرة تانا بعد ذلك خلال ما يمكن أن نسميه في الحبشة الدور المطير الثاني وهو الذى رأينا آثاره وأدلته في الهضبة الاستوائية ، وبعد أن بلغت بحيرة تانا القديمة ذروتها فاضت مياهها فوق سد اللافا نحو الجنوب ونحتت مخرجها وعمقته بالتدرج مما أدى إلى انخفاض البحيرة ، ثم زاد ذلك الانخفاض بسبب قلة المطر بعد انقضاء الدور المطير الثاني المشار إليه . وإذا صح هذا الربط والتعليل ، فإننا لانستطيع أن نرجع بحيرة تانا إلى أبعد من مطلع الدور المطير الثاني .

وهكذا نستطيع أن نتبين حداثة تكوين مجرى النيل الأزرق ، فقد سبقته في الدور المطير الأول (أو فى معظمه على الأقل) بحيرة « يايا » التى أشرنا إليها . ومع ذلك فإنه لا يستبعد أن تكون بعض أجزاء ذلك النهر أقدم من بحيرة « يايا » أو معاصرة لها ، فهى بحيرة كانت تقع فى قلب الحبشة ، ولا يبعد أن بعض مياهها كانت تنصرف إلى الشرق قبل أن ترتفع الحافة الشرقية للحبشة . وفى الوقت نفسه لا يبعد أنه كانت هناك مجارى قديمة تنصرف إلى يايا من الشمال ، أى من المنطقة الواقعة بينها وبين ما أصبح فيما بعد بحيرة تانا ، ومجارى قديمة أخرى تنصرف مياه الحافة الغربية للحبشة وتنتهى إلى سهول السودان ، وربما كان من بينها نهر قديم سابق للنيل الأزرق كان يجرى فى مجراه الحالى فى قسمة الغربى عند أطراف الحبشة ، ثم ازداد ذلك المجرى نشاطا وقوة بعد أن زاد ارتفاع الحبشة وكثرت الأمطار فوقها بسبب الارتفاع ، ونشط الجريان وانصرفت معظم مياه الحبشة نحو سهول السودان ، واتخذ نهر النيل الأزرق صورته الحالية أو ما يقرب منها .

ومها بدا على هذه الأبحاث والآراء كلها من أنها لاتزال فى مرحلتها الأولى ، فإننا نستطيع أن نستنتج منها أن اتصال المنابع الحبشية بالنيل الأعظم فى السودان فى جملته اتصال حديث (اللهم إلا فيما يختص بنهر العظيرة) . بل هو اتصال لا يرجع فى صورته الحالية ، وفيما يختص بالنيل الأزرق والسوبات إلى أبعد من نهاية البلايستوسين الأسفل ، وربما رجع إلى البلايستوسين الأوسط أو إلى مطلع البلايستوسين الأعلى ، أى إلى نفس الوقت تقريبا الذى تم فيه انصراف مياه

البحيرات الاستوائية نحو الشمال . وكما كان نهر «أسوا» يمثل بداية قديمة نسبيا لانصراف جانب من مياه الهضبة الاستوائية نحو الشمال ، كان العطربة وبعض المجارى الأخرى (وربما كان من بينها نهر سابق للنيل الأزرق) يمثل انصراف بعض مياه الهضبة الحبشية القديمة نحو السودان والنوبة .

فإذا ما انطلقنا الآن من الحبشة إلى سهول السودان وجدنا أدلة البحث أقل وضوحا ، رغم أهمية هذه المنطقة في دراسة تطور نهر النيل ، لأنها تمثل حلقة الاتصال بين المنابع الاستوائية والحبشة من جهة ، وبين النيل النوبي المصرى من جهة أخرى . وهناك منطقتان في السودان يصح أن نشير إليهما في تتبع مجرى النيل . أولاهما منطقة بحر الجبل ، وهى تتصل بتطور المنابع الاستوائية . وثانيهما منطقة أرض الجزيرة ، وهى تتصل بتطور النيل الأزرق . فأما بحر الجبل فلم يدرس من الناحية الجيولوجية بعد ، ولانكاد نعرف عنه شيئا من ناحية التطور الفيزيوغرافى . ولكننا إذا نظرنا إليه نظرة عامة ، وجدنا أن مجرى هذا النهر في حوضه ليس مجرى عاديا . فبحر الجبل لا يجمع مياه الحوض الذى يجرى فيه ، وإنما الذى يجمع مياه ذلك الحوض هو بحر الغزال في الغرب ، وبحر الزراف وأعلى نهر بيبور الذى ينصرف إلى السوبات في الشرق .

أما بحر الجبل فإنه يجرى وسط هذه الروافد جميعا ولايتلقى عن جانبيه إلا روافد قصيرة أو قليلة الأهمية ، مما يدل على أنه لم ينشأ في الأصل ليصرف مياه حوض الجبل والغزال ، وإنما هو نهر دخيل على ذلك الحوض بل وغريب عنه . وهذه الظاهرة الخاصة في جريان بحر الجبل يمكن أن تتخذ قرينة على أنه في الأصل نشأ عن تصدع الهضبة الاستوائية ، وتدفق مياهها نحو الشمال أما قبل ذلك فن الجائر جدا أن مياه نهر أسوا كانت تتبدد وتنتشر في الأجزاء الجنوبية في حوض الجبل ، حيث توجد رواسب كثيرة ترجع إلى البلايستوسين . وإن كان من الجائر أيضا أن نهر أسوا قد مهد سبيل الجريان لبحر الجبل ، الذى استطاع أن يشق سبيله في وسط حوض الجبل والغزال بعد أن تدفقت المياه بكثرة ، إثر تصدع الحافة الشمالية للهضبة الاستوائية .

فأما عن منطقة الجزيرة فقد بحثت رواسبها وتبين أن طبقات الطمي فيها قد أرسبها النيل الأزرق في وقت امتاز أيضا بزيادة في الأمطار ، أى بحدوث دور مطير . والدليل على ذلك أنه كانت تعيش قواقع برية تحتاج إلى مقادير أوفر من المطر الحالي . والذي نستطيع أن نتصوره هو أنه بعد أن قفزت الحافة الشرقية والجنوبية الشرقية للحبشة ، واتخذ النيل الأزرق صورته الحالية ، وأخذ ينحت رواسب بحيرة يابا القديمة ويعمق مجراه ويزيل الصخور والرواسب من سطح الهضبة الحبشية تدفق إلى سهل السودان ، وأنفق جانبا من الوقت في إلقاء رواسبه وتمهيد مجراه في أرض الجزيرة ، حتى استطاعت مياهه أن تصل في انتظام ووفرة إلى النيل الأعظم . وبالتدرج استطاع النيل الأعظم أن يعمق مجراه في بلاد النوبة بإزالة الصخور والجنادل ، مما ترتب عليه حدوث نحت تراجمي نحو الجنوب ، وتدفق مياه النيل الأزرق في غزارة نحو الشمال ، فأخذ هذا النيل الأزرق يعمق مجراه في أرض الجزيرة ، ولم تستطع مياهه أن تفيض على سطح الجزيرة الذي يقع الآن في مستوى أعلى من مستوى فيضان مياه النيل الأزرق .

فأما عن مجرى النيل الأبيض فإنه للأسف لم يدرس حتى الآن ، ولا نستطيع أن نقول عنه شيئا من حيث تطوره الفيزيغرافي ، وإن كانت هناك قرائن وأدلة غير واضحة ، منها مثلا أن هذا المجرى يسير فوق رواسب طينية حديثة التكوين نسبيا لا يعرف تاريخها بالضبط ، ولكنها في أغلب الظن ترجع إلى البلايوسين أو أوائل البلايوسين ، ولا بد بالطبع أن يكون مجرى النيل الأبيض أحدث منها .

ولقد كان هناك رأى للدكتور جون بول يقول بوجود بحيرة قديمة في جانب كبير من مجرى النيل الأبيض سماها بحيرة السد ، ولكن الأبحاث الحديثة تنفي وجود مثل هذه البحيرة ، إذ لا توجد رواسب بحيرية في هذه المناطق على الإطلاق ، بل كلها رواسب نهريّة أو شبه هوائية .

والآن لنتقل إلى نهر النيل في النوبة ومصر ، وربما كان تاريخه في هذا القسم لاسيا في مصر أكثر وضوحا ، نظرا لزيادة العناية بالدراسات والبحوث العلمية في هذا القسم خلال فترة تقرب من نصف قرن .

ولقد كان بلانكنهورن أول من بحث تاريخ نهر النيل بشيء من التفصيل ، فاهتدى إلى أنه قبل أن يتكون نهر النيل المصرى بصورته الحالية ، كان هناك نهر آخر سماه هو « النيل القديم » أو « النيل اللبى » وهو نهر قديم لاصلة مباشرة بينه وبين النيل الحالى . وكانت دلتاه القديمة تقع فى شمال منطقة الفيوم الحالية وقد عثر فيها على رواسب سميكة للغاية تبلغ ١٥٠ مترا أو أكثر ؛ وترجع على الخصوص إلى عصر الأوليجوسين ، وقد عثر فيها على بقايا لكثير من الثدييات والحوانات الضخمة ، وعلى جذوع أشجار متحجرة ولا يعرف بالضبط مجرى ذلك النهر القديم ، ولكن لا يستبعد أنه كان يمثل نظاما نهريا معقدا يأتى بعض روافده من الجنوب الشرقى ، ويأتى بعضها الآخر من الجنوب أو الجنوب الغربى . وقد بدأ ذلك النهر القديم جريانه بعد أن انحسر البحر الأبيض المتوسط القديم عن أرض مصر نحو الشمال ، واشتد جريان ذلك النهر على الخصوص خلال عصر الأوليجوسين ، الذى امتاز فيما يبدو بزيادة كبيرة فى الأمطار مع ارتفاع فى درجة الحرارة . وقد تكونت دلتا النهر القديم عند ساحل البحر الذى كان يقع إذ ذاك فى شمال الفيوم . ثم تكامل تكون الدلتا عند ظهور عصر المايوسين ، وحدثت اضطرابات بركانية هى التى ظهرت بسببها تكوينات جبل القطرانى المعروفة .

وخلال عصر المايوسين حدثت اضطرابات فى مصروف منطقة البحر الأحمر على الخصوص . والرأى السائد الآن أن أخذود البحر الأحمر وهبوطه العظيم إنما حدث فى عصر المايوسين . وقد ترتب على هبوطه رد فعل أدى إلى أن قفزت حافتا ذلك الأخذود ، فظهرت تلال البحر الأحمر فى مصر من جهة ، وجبال الحجاز فى الجانب الشرقى من جهة أخرى ، والظاهر أن ارتفاع الأرض فى شمال شرق أفريقية أدى إلى حدوث تغيير فى نظام جريان المياه ، فانتهى النيل القديم بصورته التى حاول أن يرسمها بلانكنهورن ، وبدأ نظام نهر النيل الحالى . وقد صاحب ارتفاع القشرة تقوس خفيف فى صخور عصر الايوسين نتج عنه هبوط خفيف فى المنطقة التى يجرى فيها نهر النيل الحالى ، فتجمعت المياه فى ذلك الهبوط ، وجرت نحو الشمال إلى البحر الأبيض المتوسط ، وكنتيجة للارتفاع العام ازداد انحدار الماء نحو

الشمال مما ساعد على زيادة النحت وحفر المجرى . وبذلك بدأ نهر النيل الحالى يحفر مجراه الذى نعرفه فى مصر والنوبة ، وكان الاتجاه العام نحو الشمال بحكم ميل السطح ، وفى دراسة الاتجاه العام لنهر النيل فى النوبة ومصر ، هناك بعض مسائل عرض لها الباحثون ، لاسيما تئنيات النهر ، منها ثنية دنقلا الكبيرة ومنها ثنية قنا - فأما ثنية دنقلا ، فقد كانت هناك بعض الآراء التى ترجح ثنيات النهر وتغير مجراه فيها إلى حدوث تشقق وتمزق فى القشرة هناك ولكن هذه الآراء لا يمكن الأخذ بها ، لأنه ليس هناك أى دليل على حدوث أى تشققات فى القشرة ببلاد النوبة ، وإنما هى ظروف السطح التى حددت اتجاه النهر .. فكتلة بيوضه مثلا هى التى جعلت النيل الأعظم ينحرف فى شمال الخرطوم نحو الشمال الشرقى ، ثم يدور حول الكتلة حتى يصطدم بكتلة عطمور ، فيدور بعد أبى حمد نحو الجنوب الغربى ، ثم يعود فيتجه نحو الشمال من جديد ، وأما ثنية قنا ، فإن السبب فيها حدوث تحذب موضعى فى الطبقات فى تلك المنطقة يتجه من الغرب والجنوب الغربى إلى الشرق والشمال الشرقى . مما جعل النهر عند أرمنت ينحرف إلى الشرق ويدور حول التحذب ليعاود سيرته من جديد بعد قنا إلى الغرب والجنوب الغربى ثم إلى الشمال .

وقد كان هناك رأى لبيلانكنهورن بأن نهر النيل فيما بين الفشن والقاهرة يتبع خط انكسار ، ولكن الأبحاث الحديثة قد نفت ذلك فنهر النيل كله فى مصر وفى بلاد النوبة إنما هو مجرى تحاقى ، قد تحته المياه ، ولا أثر لانكسارات القشرة وتشققاتها فيه ، ولئن كانت هناك بعض انكسارات بسيطة ، فهى ظاهرات محلية لا أثر لها فى تحديد مجرى النهر ومن الطريف أن بعضها يتجه فى اتجاه مستعرض أو فى زاوية قائمة مع مجرى النهر الأساسى ، كما هى الحال فى بعض التشققات عند جبل السلسلة فى شمال كوم امبو ، وكذلك قرب منطقة حلوان .

وحق فى بعض مناطق الجنادل والشلالات ، بحثت منطقة الشلال الأول بصفة تفصيلية ، وتبين أنه حدث تحولات فى مجرى النهر هناك فانتقل من الشرق نحو الغرب ، وكان انتقاله نتيجة لتحويلات فى المجرى ونحت فى جوانبه الغربية ، ولم يتأثر المجرى هناك بأية تشققات تذكر ، وكذلك الحال فى منطقة الشلال الثانى وما

يقع إلى الجنوب منها في منطقة بطن الحجر ، حيث تأثر المجرى بظاهرة النحت العادى دون الانكسار ، وإن كان النهر في تلك المنطقة قد انتقل بمجره من الغرب إلى الشرق ، على عكس ما حدث في منطقة الشلال الأول وأسوان .

ولنعد الآن إلى تتبع أحداث التطور الفيزيغرافى فى مجرى النيل الحالى فى النوبة ومصر منذ أن بدأ يتكون فى عصر المايوسين ، ذلك أن نهر النيل هنا بدأ بدوره تحت شديد حفر على أثرها مجراه الحالى حتى إذا ما جاء عصر البلايوسين عادت الأرض فهبطت قليلا بالنسبة إلى البحر ، وكان النهر قد عمق مجراه فطغت مياه البحر من جديد ، ولكنها فى هيئة لسان طويل من الماء المالح أو شبه المالح وصل إلى منطقة أسوان ذاتها . وترك ذلك الخليج المستطيل أثره فى تكوينات ملحية أو خليجية توجد الآن فى قاع الوادى وعلى بعض جوانبه ، وهى ترجع إلى البلايوسين الأدنى ، وربما امتد بعضها إلى البلايوسين الأوسط - وإن كان تحديد البلايوسين وأقسامه فى مصر لا يزال غير واضح كل الوضوح .

وفى البلايوسين الأعلى أو قرب نهايته بدأ العصر الذى نسميه بالعصر المطير ، وهو الذى أشرنا إلى آثاره فى شرق أفريقية والحبشة من قبل ، والذى يعادل فى خطوط العرض الدفينة والحارة ما يعرف باسم العصر الجليدى فى أوروبا . ولكن تفصيلات العصر المطير وذبذباته تختلف بعض الاختلاف عن تفصيلات العصر الجليدى وذبذباته ، وإن لم يكن هذا مجال الدخول فى معادلات بين أدوار كل من العصرين المطير والجليدى .

ويختلف الباحثون فى شأن العصر المطير فى مصر من حيث ذبذبات المطر فى الزيادة والنقص ، ولكننا نستطيع أن نلخص قصته فى أن الاتجاه العام الآن هو نحو اعتبار هذا العصر منقسما إلى دورين واضحين : أولهما الدور المطير الأول وهو أطول وأهم كثيراً من الدور الثانى . وربما كانت لهذا الدور الأول أكثر من قمة واحدة فى زيادة المطر ، وهو يعادل القسم الأخير من البلايوسين ، ويستمر خلال البلايستوسين الأسفل . وتلى هذا الدور المطير الأول فترة جافة يمكن أن نعادلها بالبلايستوسين الأوسط ، ثم يليها الدور المطير الثانى ، وهو أصغر وأقل أهمية من الدور الأول ،

وكانت له قتان أو ثلاث قمم ، بحيث إن ذبذبته تشبه ما رأيناه في شرق إفريقية ويعادل هذا الدور الثاني ما يمكن أن نعتبره البلايستوسين الأعلى . وقد تلت هذا الدور الثاني فترة جفاف تدريجي ، جاءت في أعقابها زيادة طفيفة في المطر نسميها على سبيل الاصطلاح باسم « دور ممطر العصر الحجري الحديث وما بعده » . وهذا الدور «المطر» كان أقل في أمطاره من الدور «المطير» بالمعنى الصحيح ، ولكنه على كل حال كان أكثر مطرا من الوقت الحاضر .

ويبدأ هذا الدور الممطر في الألف السادسة قبل الميلاد على وجه التقريب ، ويستمر إلى الألف الثالثة قبل الميلاد . ثم تبدأ الأمطار في القلة حتى تبلغ مستواها الحالي حوالى القرن الخامس أو السادس الميلادى . وهذا الدور الممطر له ما يعادله في شرق إفريقية والحبشة ويعرف هناك بالدور الماكالى . وهناك من القرائن ما يدل على أن فيضان الحبشة فيه كان أعلى من الفيضانات الحالية ، مما سنشير إليه بعد قليل .

بدأ العصر المطير إذن في مصر والنوبة في أواخر عصر البلايوسين ، وقد ترتب على زيادة الأمطار اشتداد في جريان المياه ، ونحت الصخور وجرف الرواسب من مرتفعات النوبة وشرق السودان وأطراف اريتريا والحبشة الشمالية وكذلك من الصحراء الشرقية المصرية .

وكان نهر النيل الأعظم يجمع كل تلك المياه والرواسب . وكانت بلاد النوبة إذ ذاك تمثل الأجزاء العليا من مجرى هذا النهر الشمالى ، وكانت مصر تمثل الأجزاء السفلى منه ، وبذلك امتاز الجرى في بلاد النوبة بالنحت ، وامتاز الجرى في مصر بالإرساب وألقيت تلك الرواسب الكثيرة في الخليج القديم الذى أشرنا إليه ، فردمته ، بل ملأته بالرواسب إلى مستوى أعلى كثيرا من مستوى النهر في الوقت الحاضر .

وكتيجة لهذا تكونت مدرجات نهريه على جوانب النيل ، يوجد بعضها ، على أن ارتفاعات عالية وفي مستويات متتابعة على ارتفاع ١٥٠ ، ١٠٠ ، ٥٠ ، ١٧ ، ٩ ، ٣ مترا فوق مستوى السهل الفيضى في الوقت الحاضر . وهذه المدرجات

تكونت بالتدرج ابتداء من البلايوسين (وربما الأوسط أيضا!) حتى مطلع البلايستوسين الأعلى بل وخلال جزء منه . وقد عثر في المدرجات التي تقع مع مستوى ٣٠ مترا أو أقل على آلات حجرية ترجع إلى العصر الحجري القديم الأسفل ثم الأوسط .

وليس هذا مجال الدخول في تفصيلات تطور مجرى النيل ورواسبه خلال العصر المطير بدوريه ، ولكن يهنا أن نشير إلى أن دورات النحت والإرساب في هذا القسم من الجرى إذا ذاك قد تأثرت بعاملين أساسيين ، أضيف إليهما عامل ثالث في القسم الأخير من العصر المطير . فأما العامل الأول فهو ذبذبة سطح البحر الأبيض المتوسط ، إذ الثابت الآن أن ذلك البحر قد تذبذب سطحه بالارتفاع والانخفاض خلال العصر الجليدي ، بل ابتداء من البلايوسين الأوسط أو الأعلى . وقد عثر على أرصفة بحرية مرتفعة على مستوى مائة متر ، وخمسين إلى ستين متراً وثلاثين متراً ، ٨ إلى ١٨ متراً ، وتعرف بأسماء الصقلي والميلازي والتيراني والمناستيري على التتابع . ولا بد أنه كانت للذبذبات سطح البحر نتائجها بالنسبة لدورات النحت والإرساب في مجرى نهر النيل ، لأن سطح البحر كان يمثل مستوى الانصباب أو المستوى القاعدي للنهر ، فإذا انخفض سطح البحر اشتد انحدار النهر إليه ، وأدى ذلك إلى قلة النحت أو الإرساب في أدنى النهر .

أما العامل الثاني الذي أثر في دورات النحت والإرساب فهو زيادة المطر أو قلته . فعندما تزداد الأمطار خلال دور مطير ، أو في إحدى قمم الزيادة في مثل ذلك الدور ، فإن المياه تكثر وتحمل معها الرواسب من الروافد الجانبية في الصحراء الشرقية والنوبة ، وبذلك تتكاثر الرواسب في مجرى النهر في مصر ، ويرتفع مستوى إرسابها ، وتتكون المصاطب والمدرجات الجانبية . أما إذا قلت الأمطار فإن الجارى لانهمل الرواسب ، كما أن مستوى المياه في النهر في مصر ينخفض ولا تتكون المدرجات على الجانبين .

وأما العامل الثالث فقد جاء متأخرا ، وبعد أن وصلت مياه الحبشة إلى مصر في الدور المطير الثاني . وعندما وصلت تلك المياه جلبت معها رواسب جديدة من

أقصى الجنوب . وإذا ما لاحظنا أن الدور المطير الثاني كان أقل أهمية ، وأن أمطاره بدأت تقل تدريجيا في النوبة ومصر ، وأدركنا أهمية وصول مياه الحبشة ورواسبها في الوقت المناسب ، إذ لولاها لجف نهر النيل بالتدريج ، ولما زاد عن أن يكون نهرًا بسيطًا كغيره من الأنهار أو الأودية التي تقع في المناطق الصحراوية وشبه الصحراوية .

وهكذا تداخلت عوامل فيزيوغرافية مختلفة ، منها ذبذبات سطح البحر ، ومنها الذبذبات المناخية ومنها التغيرات الهيدروغرافية في اتصال أجزاء نهر النيل بعضها ببعض ، ووصول مياه المنابع الحبشية والاستوائية . وقد ترتب على ذلك التداخل تعقيد كبير في دورات النحت والإرساب ، وتطور نهر النيل في النوبة ومصر على نحو جعل من العسير علينا أن نتفهم بعض تفصيلات قصة نهر النيل .

ومع ذلك فإن الأدلة كما نراها في النوبة ومصر تلقي ضوءا كبيرا على تطور هذا النهر ، لاسيما خلال المراحل الأخيرة بعد أن وصلت مياه المنابع الحبشية والاستوائية . وإن دراستنا لتطور النهر في تلك المراحل الأخيرة لتفيدنا أبلغ الفائدة إذا ما أردنا أن نعود إلى ما أسلفنا الإشارة إليه في مطلع هذا الحديث عن أثر تطور البيئة الجغرافية في نشأة الحضارة البشرية المستقرة الأولى في القسم الأدنى من وادي النيل .

والحق أن تتابع الأحداث الجيولوجية والدورات الفيزيوغرافية في تكوين نهر النيل لاسيما في القسم الأدنى من واديه قد انطوى على كثير من التنظيم والتتابع المتسق ، الذي كان له أكبر الأثر في أن البيئة المصرية الطبيعية أصبحت بيئة صالحة لأن تقوم فيها حضارة مستقرة للإنسان . فالوادي نفسه قد حفر في هضبة مستوية ، ثم ردم برواسب جلبتها أمطار العصر المطير في أواخر البلاد وخلال البلايستوسين ، وهي مواد رملية أو حصباوية غطت الطبقات الخليجية الملحة التي توجد في قاع الوادي . ومما يلاحظ أن النيل الشمالي في معظم العصر المطير كان يقتصر في جريانه على مصر وصحرائها الشرقية وبلاد النوبة وشرق السودان والأطراف الشمالية القصبوى من الحبشة . وهذه المناطق جميعا كانت المياه الجارية تجرف منها مواد خشنة نسيبا ، فيما عدا بعض ما يجلبه نهر العطربة . وهنا نلاحظ أن الحبشة في معظم

عهد البلايستوسين (أو في البلايستوسين الأدنى على الأقل ، وهو أطول زمنا من البلايستوسين الأعلى) ، كانت أقل ارتفاعا منها الآن . أى أنه لم تكن لنهر العظيرة إذ ذاك شدة الانحدار وقوة النحت التي تمتاز بها منابعه الآن . ولذلك فإن الجانب الأكبر من الرواسب إنما كان يأتي من النوبة والصحراء الشرقية ، وهي مناطق تجلب الأودية منها مواد خشنة أو حصباوية ، هي التي ردمت وادى النيل في مصر ، وكونت المدرجات الجانبية من جهة ، والرواسب التي ملأت قاع الوادى من جهة أخرى . ولقد كانت تلك الرواسب بمثابة « البطانة » لما جاء بعدها من رواسب الحبشة الدقيقة والمكونة من الطمي وقشيرات الميكا الدقيقة ، التي جلبتها الروافد الحبشية ، بعد أن اتصلت بنهر النيل الأدنى في البلايستوسين الأعلى . وهذا التتابع في الرواسب كانت له قيمته العظمى في تكوين التربة المصرية . إذ أن ما نجده الآن هو أن وادى النيل في مصر به طبقات خشنة في القاع تعتبر بمثابة المصفاة التي تشرب المياه وتجري بها تحت سطح الماء حتى تبلغ البحر . أما الطبقة العليا من التربة فهي تلك المواد الغرينية الناعمة وغير المسامية ، والتي أمدتنا بها الحبشة فيما بعد . ولقد جاء الإنسان واستقر فوق التربة السطحية واشتغل بالزراعة وأنشأ الحضارة المستقرة . ويمكننا أن نتصور ماذا كان يحدث لو أن التتابع انعكس ، فكان الطمي في القاع ، وكانت الرمال والمواد الخشنة والحصى والحصباء على السطح ، إذن لتغير وجه الحياة والحضارة في مصر ، بل يمكننا أن نتصور أيضا ، ماذا كان يحدث لو أن التكوينات الغرينية والتكوينات الخشنة جاءت في هيئة طبقات متداخلة ومتتابعة ، إذن لتعذر انصراف المياه الجوفية من التربة نظرا لعدم مسامية طبقات الطمي ، ولانتهى ذلك إلى تكوين المستنقعات على السطح واضعاف صلاحية الأرض للزراعة والاستقرار .

ولكن الذى حدث هو أنه أثناء الجانب الأكبر من العصر المطير ، اقتصر جريان النيل في الشمال على المياه التي تأتيه من الصحراء الشرقية والنوبة وما جاورها . ولم تكن مياه الحبشة الغزيرة وطمبيها الوفير قد وصلا بعد . ولو أن هذه المياه الأخيرة وصلت بطمبيها أثناء الدور المطير الأول مثلا لانجرف معظمها إلى البحر ولضاع

معظمها بسبب ذلك ، وإن كان من الجائز إذ ذاك أن يرسب بعضها في شكل عدسات تنظم بين طبقات الرمل على نحو يؤدي إلى سوء تصريف المياه الجوفية في الوادى . بذلك كله يمكننا أن نتصور ما ترتب على تأخير وصول طمي الحبشة الوفير إلى القسم الأخير من العصر المطير ، عندما أخذت مياه الأمطار في الشمال تقل بالنسبة لما كانت عليه إبان الدور المطير الأول ، ولذلك استطاعت رواسب الحبشة أن ترسب في الطبقات العليا من التربة المصرية . وقد تركز إرسابها في أول الأمر في بلاد النوبة وأعلى الصعيد دون مصر السفلى . ويرجع السبب في ذلك إلى عوامل فيزيوغرافية خاصة لانستطيع الدخول في تفصيلاتها في مثل هذا البحث المبسط ، ولكن يكفي أن نشير إلى أنه في أوائل الدور المطير الثاني ، عندما بدأت أجزاء نهر النيل يتصل بعضها ببعض ، وتدفقت مياه الحبشة نحو الشمال وساعدت تلك المياه على جريان النيل الأعظم ، بل ساعدت أيضا على تمهيد السبيل لجذب مياه الهضبة الاستوائية والنيل الأبيض نحو النيل الأعظم عن طريق تمهيد خائق سلبوقه وغيره من الشلالات العليا بالسودان الشمالية ... عندما حدث كل ذلك كان سطح البحر الأبيض المتوسط أكثر انخفاضاً عما هو الآن ، مما جعل من العسير على نهر النيل في منطقة الدلتا ومصر الوسطى أن يمتاز بالإرساب ، لأن النهر في أقصى شماله كان ينحدر إلى البحر المنخفض انحدارا سريعا أدى إلى تعميق مجراه في ذلك القسم منه . أما بلاد النوبة ومصر العليا فقد كانت بعيدة عن البحر ، فلم تتأثر في ذلك الوقت بانخفاض مستواه . وتكاثر فيها الرواسب حتى بلغت عند وادى حلفا ارتفاع ٣٠ مترا فوق مستوى السهل الفيضى في الوقت الحاضر . وكلما اتجهنا شمالا انخفض مستوى إرساب الطمي الحبشى الأول ، حتى نصل إلى نجع حمادى فنجد أن إرساب الطمي هناك كان في نفس مستوى السهل الفيضى الحالى . وهكذا نجد أنه في الجزء الأول من الدور المطير الثاني امتازت النوبة ومصر العليا بالإرساب وامتازت الدلتا ومصر الوسطى بالنحت وتعميق المجرى ، واستمرت الحال على ذلك حتى ارتفع مستوى سطح البحر الأبيض المتوسط بالتدرج قرب نهاية الدور المطير الثاني (وهو الدور الذى كان يعادل الدور الجليدى الأخير فى أوربا وكلما ذاب الجليد

انصرفت مياهه إلى البحر فارتفع مستواه) ، وكلما ارتفع سطح البحر ساعد ذلك على زيادة الإرساب والتحول من دورة نحت وتعميق إلى دورة ردم وإرساب في الدلتا ومصر الوسطى . وقد استمرت دورة الإرساب هذه في اتجاهها نحو الجنوب حتى شملت مصر العليا .

أما بلاد النوبة فقد انتهت فيها دورة الإرساب التي أشرنا إليها ، وحلت محلها بالتدرج دورة نحت ذلك أن دورات النحت والإرساب التي تبدأ عند مصبات الأنهار كنتيجة لانخفاض المستوى القاعدي (أى مستوى سطح البحر الذى ينصب فيه النهر) وارتفاعه تسير سيرا تراجعا من المصب إلى أعلى ، فدورة النحت التي كانت موجودة في الدلتا تراجعت نحو الجنوب حتى بلغت الآن بلاد النوبة ذاتها ، حيث لا يزال النهر يعمق مجراه ويزيل الجنادل والشلالات وما يعترضه من عقبات حتى الآن . ودورة الإرساب التي ظهرت في الدلتا في أعقاب دورة النحت أخذ أثرها يمتد نحو الجنوب حتى بلغت أقصى الصعيد في الوقت الحاضر .

وبمنا أن نذكر مرة أخرى ، أن وصول طمي الحبشة إلى النوبة ومصر العليا ثم إلى الدلتا ومصر الوسطى ، إنما جاء في وقت كانت فيه الأمطار في أقصى الشمال قد أخذت تقل ، وبذلك كان وصول مياه الحبشة ، ومعها المياه الاستوائية ، بمثابة إنقاذ لنهر النيل ، ولولا ذلك لتحول النيل الشمالى بالتدرج إلى واحد من تلك الأودية الجافة التي نراها الآن بالصحراء الشرقية أو في بلاد النوبة وشرق السودان . ولكن مياه الحبشة جاءت غزيرة وفيرة الطمي تجرى على الخصوص في فصل الفيضان ، وتساعد بما تحمل من رواسب على تمهيد مجرى النيل الأعظم وإزالة العقبات منه ، لاسيما في مناطق الجنادل والشلالات ، لأن المواد التي يحملها النهر كانت بمثابة المعاول التي تقطع قاع النهر وجوانبه وتساعد على تمهيده . أما مياه الهضبة الاستوائية فقد كانت قليلة نسبيا وقليلة الرواسب جدا ، ولكن لها مع ذلك ميزة خاصة ، هي أنها دائمة الجريان على مدار العام ، وبذلك ضمنت للنيل الأدنى أن يكون نهرا دائما الجريان .

وهكذا تستبين أمامنا نقطة ظاهرة جوهريّة في تطور نهر النيل ، هي أنه في

الوقت الذى بدأت فيه الموارد المائية للنيل الشمالى تجف وصلت مياه المنابع الحبشية والاستوائية ، ووصلت متكاملة - فنبع فصلى ولكنه غزير المياه وفير الطمى ، ومنبع قليل المياه ولكنه دائم الجريان : ومنذ ذلك الوقت أصبح لنهر النيل العظيم منبعان مختلفان ، ولكنها متكاملان ، وكان هذا التكامل عاملا أساسيا فى حياة نهر النيل الذى عرفناه فى أواخر عهد ما قبل التاريخ وخلال العهد التاريخى .

وقد كان لوصول مياه المنبعين فى وقت بدأت فيه الصحارى تجف تدريجيا أثر كبير فى تركيز حياة الإنسان فى وادى النيل ، ذلك أن عناصر السكان التى كانت تعيش فى القسم الأخير من العصر الحجري القديم (هو الذى يعرف بالعصر الحجري القديم الأعلى) ، بدأت تضيق بها سبل العيش فى المناطق الصحراوية ، إذ أن قلة الأمطار وما حل من جفاف تدريجى أدت إلى إفقار الحياة النباتية وما يعيش عليها من حياة حيوانية ، وبالتالي ضاق مجال العيش أمام الإنسان ، وتضاءلت موارده سواء من الجمع والالتقاط واستغلال الحياة النباتية ، أم من الصيد واقتناص الحيوان ، بل إن الحيوان ذاته أخذ يهجر مناطق المراعى المتضائلة فيما صار بالتدريج مناطق صحراوية ، إلى حافات الوادى وقاعه حيث يجرى الماء وتعيش النباتات معتمدة على مياه النهر أكثر من اعتمادها على تساقط الأمطار . وهكذا امتاز العصر الحجري القديم الأعلى ببداية تركيز إقليمى لحياة النبات والإنسان والحيوان جميعا فى قاع وادى النيل وعلى جوانبه ، وانحصر مجال تنقل السكان على طول ذلك المجرى أو فى بعض أرجاء دلتاه . وكان هذا أول دور تركزت فيه الحياة البشرية ، وأخذت حضارة مصر الحجرية تصبح حضارة مميزة وذات طابع إقليمى محلى ، جعلها فى النهاية تختلف عن بقية حضارات العالم فى العصر الحجري القديم الأعلى . ويبدو أن هذا التركيز فى الحياة والحضارة كان تمهيدا لتطور جديد فى الحضارة ظهرت ثمرته فيما بعد خلال ما يعرف باسم العصر الحجري الحديث عندما تعلم الإنسان استنبات النبات فى تربة مصر من جهة ، واستئناس الحيوان وتربيته من جهة أخرى . ومع ذلك فليس ينبغى لنا أن نتصور أن تركيز الحياة فى نهاية العصر الحجري القديم قد انتهى إلى انقطاع الصلة بين الوادى والمناطق التى ازداد جفافها فى

الصحارى المجاورة انقطاعا لتجديد فيه . ذلك أنه بعد أن حل الجفاف عادت أحوال المطر كما ذكرنا من قبل إلى التحسن قليلا خلال ما أسميناه الدور الممطر في العصر الحجري الحديث وما بعده . وقد أدى تجدد أحوال المطر قليلا إلى انفراج الأزمة واتساع مجال الحياة والاتصالات الحضارية ، فاتصلت حياة السكان بعض الاتصال بالصحارى المجاورة ، بل وبما وراء الصحارى فى بعض بلاد الشرق الأدنى وشمال افريقية كما امتد الاتصال أيضا على طول مجرى النيل ، بل وعلى طول بعض الأودية ما بين مصر وبلاد النوبة والسودان ، وكانت تلك الاتصالات من الجانبين ، مما أدى إلى اتساع أفق الحياة فى العصر الحجري الحديث ، وهو العصر الذى ترجع أقدم حضاراته فى مصر إلى نحو ٥٢٠٠ سنة قبل الميلاد .

وكما رأينا من قبل امتاز هذا الدور الممطر بزيادة الأمطار أيضا فى بلاد الحبشة وفى شرق إفريقيا . وقد ترتب على ذلك ازدياد فى كمية المياه والرواسب التى تصل إلى مصر إبان الفيضان . وكان من نتائج ذلك أن جاءت سلسلة من الفيضانات العالية التى جلبت مزيدا من الرواسب إلى مصر ، وألقت بها على سطح التربة ، فدرمت ما تخلف من مستنقعات قديمة ، وأكملت تكوين الدلتا وقاع الوادى فى كل من مصر الوسطى والعليا ، وبذلك زاد تمهيد الأرض وإعداد التربة وتوسيع رقعة الطمى والأرض السوداء ، مما أعان بالتدريج على تكوين بيئة الاستقرار الزراعى فى أرض مصر خلال ما يعرف باسم عصر ما قبل الأسرات ثم عصر الأسرات الفرعونى .

ولنعد مرة أخرى إلى بداية العصر الحجري الحديث وظهور الزراعة بصفة خاصة . إذ أن الزراعة كانت كشفا جديدا فى حياة الإنسان وحضارته ، وترتب عليها انقلاب خطير فى طريقة حياة الجماعات البشرية . فبعد أن كان مجال الحياة أمام الإنسان يكاد ينحصر فى جمع النباتات والتقاط الثمرات ، أو فى الصيد والقنص ، أصبح الإنسان يعيش بطريقة إنتاجية ، فيزرع الحب ويحشى الحصاد ، كما تعلم الإنسان أيضا تربية الحيوان واستيلاده ، وبذلك كله أصبح الإنسان يعيش بطريقة إنتاجية بعد أن كان يعيش بطريقة استغلالية واستهلاكية أو هدامة ، بل

أصبح الإنسان يستدر خير الأرض والبيئة ، بعد أن كان يعيش من يوم إلى يوم تحت رحمة الطبيعة وما تجود به عليه . لذلك لانكون متكثرين فى القول إذا اعتبرنا الزراعة ومعها استئناس الحيوان أخطر اكتشاف فى تاريخ الحضارة البشرية . ولعلنا أن نستطيع إدراك صحة هذا القول إذا ماتصورنا أن الإنسان فى الوقت الحاضر قد نسى فجأة (ولأى سبب من الأسباب) حرفة الزراعة وتربية الحيوان ، إذن لضاق مجال الحياة وانقطعت سبلها أمام الغالبية العظمى من سكان وجه الأرض . وفى اكتشاف الزراعة يبدو أن أرض مصر كان لها دور خاص ، وإن كان من المسلم به أن من الجائز أن تكون زراعة أنواع الحبوب المختلفة قد اكتشفت فى أكثر من مكان واحد . ذلك أن أرض مصر امتازت بميزة خاصة هى أن فيضان النيل كان يأتى فى أواخر الصيف وأوائل الخريف ، حتى إذا ما حل هذا الفصل من السنة بدأت مياه الفيضان تنحسر عن جوانب الوادى ودلتاه . وهنا نلاحظ أن منتصف الخريف أو أواخره هى الوقت الملائم لزراعة نباتات الحبوب الشتوية ، وأهمها الشعير والقمح . وبعبارة أخرى كان الفيضان يأتى فيمد أرض مصر بالطمى والماء ، ثم ينحسر عنها فى أصلح وقت لزراعة تلك النباتات ، حتى إذا ما زرعت ونبتت كان فصل الأمطار الشتوية فى مصر قد بدأ . وظاهر أن تلك الأمطار فى العصر الحجري الحديث وما بعده كانت أوفر منها الآن ، فكانت تغذى النباتات وتمدها بالحياة فى أشهر الشتاء ، حتى إذا ما جاء آخر الربيع وأول الصيف وكانت نباتات الشتاء قد أكملت نموها ، انقطع المطر وحل فصل الحصاد . وهكذا تكامل عنصران فى مصر ، هما عنصر الفيضان وعنصر الأمطار الشتوية . وكان من ثمرات ذلك التكامل أن أصبحت أرض النيل صالحة كل الصلاحية لتكون مهذا من مهاد الزراعات الشتوية القديمة .

على أن التكامل بين عناصر البيئة الطبيعية فى مصر لا يقف عند ذلك ، فبعد أن يتم الحصاد ، يجل أول الصيف ، وهو فصل شديد الحرارة ، فتجف التربة ، وتشقق الأرض ، وتموت الحشائش الضارة ، والتي تمتص خير الأرض ولا تفيد شيئا . ويؤدى التشقق إلى تفتح التربة ، ودخول غازات الهواء التى تجدد خصبها . حتى إذا ما جاء الفيضان من جديد فى آخر الصيف ، عاد فغطى الأرض وكساها

بطبقة من الطمي ، حتى ينحسر النهر ويجيء الإنسان ليزرع الأرض من جديد . وهكذا أصبحت دورة الطبيعة متكاملة العناصر والعوامل ، وتلك ظاهرة لانكاد نجدها في نهر آخر من أنهار العالم الكبرى ، بل تلك ظاهرة ميزت أرض مصر منذ فجر التاريخ ، وربما كانت هي العامل الأساسي فيما أسميناه في مطلع هذا المقال « باستمرار الحياة والحضارة وتجددهما على مر السنين » .

ومع ذلك فإن تكامل عناصر البيئة الجغرافية في بلادنا لم يقف عند ذلك الحد ، وإنما كانت هناك نواح أخرى لاتقل أهمية وروعة ، يكفي أن نذكر منها ظاهرة واحدة ، هي أن نهر النيل يأتي من الجنوب فيندفع تياره من الصعيد إلى الدلتا ، ويدفع ذلك التيار سفن الملاحة في ذلك الاتجاه . ولكن هناك عاملا آخر ، هو عامل الرياح الدائمة ، وقد كانت تلك الرياح ولازالت تجرى في أغلب أيام السنة في اتجاه شمالي جنوبي ، وبذلك استطاع الإنسان أن يستغل قوة الرياح ، وظهر الشراع وانطلقت سفن مصر من الدلتا نحو الصعيد مغالبة تيار النهر حتى إبان فصل الفيضان ، وقد ترتب على ذلك التكامل بين جريان المياه وانصراف الرياح أن برزت لنهر النيل العظيم وظيفة أخرى ، فهو لم يكن واهب التربة والماء والحياة للإنسان فحسب ، وإنما كان كذلك شريانا للمواصلات والترابط بين سكان الوادي والدلتا في الجنوب والشمال . وهكذا ربط النيل بين أجزاء مصر ، ومهد ذلك لقيام وحدتها العتيدة . واختلف نهر النيل في ذلك عن بقية أنهار العالم ، لاسيما في الشرق الأدنى ، فعلى دجلة والفرات مثلا قامت حضارات ودويلات كثيرة ، أما مصر فقد امتازت حياتها وحضارتها بالوحدة كما امتازت بالقدم والاستمرار .

على أن تكامل الحياة والحضارة في مصر لم يكن مرده إلى البيئة وحدها ، وإنما كان مرجعه أيضا إلى استجابة الإنسان لدوافع تلك البيئة . ولئن كان هيودوت في القرن الخامس قبل الميلاد قد قال أن مصر هبة النيل ، فإن ذلك القول يحتاج إلى شيء من التصحيح . ذلك إن نهر النيل إن ترك وشأنه فإنه نهر عنيف ، لاسيما إبان الفيضان ، ويتمثل ذلك العنف في أنه يجرف جوانبه ، ويزيل التربة وينقلها من جانب إلى جانب ، ولذلك فإنه كان دواما بحاجة إلى ضبط وإلى تنظيم لوسائل

الاستفادة من مياهه . وهنا جاء دور الإنسان فأكمل ما بدأتها الطبيعة ، واستطاع أن ينشئ حضارته بفضل استجابته لدوافع بيئته المحلية .
وقد يحتاج هذا القول إلى قليل من التفصيل نختم به هذا المقال ، ففيضان نهر النيل كان مصدر خطر مشترك يهدد حياة السكان جميعا في وادى النيل أو على جوانب النهر وفي دلتاه ، فكان من الضروري أن تقام الجسور إبان فصل الفيضان . ومثل هذا العمل يحتاج إلى توحيد للجهود ، بل يحتاج إلى جهود جبارة ومنظمة في الوقت نفسه . وكذلك إقامة القرى ، إذ كان الأمر يستلزم أن تبنى القرية فوق كومة كبيرة وعالية ، يتصافر السكان على جمعها من تراب الأرض ، لتكون من الضخامة بحيث لا يجرفها التيار ولا يتخللها الرشح ، وبحيث تكون من الارتفاع بحيث لا يعلوها الماء . وقد ترتب على ذلك تركيز القرى في وحدات كبيرة . واستلزم ذلك كله توحيد جهود السكان وتنظيم تلك الجهود بحيث تقام القرية في مأمن من غائلة الفيضان . وبعبارة أخرى كان الفيضان كما ذكرنا مصدرا للخطر المشترك ، ولكن ذلك الخطر علم سكان وادى النيل الوحده ، كما علمهم في الوقت نفسه حسن النظام وأحكام التنظيم .

ولقد كان الفيضان في الوقت ذاته مصدرا لخير مشترك ، فهو الذى يأتى بالماء ، وهو الذى يحدد التربة كل عام . ولكن تنظيم الاستفادة بهذا الخير المشترك كان يقتضى توحيد الجهود وتنظيمها في حفر الترع مثلا وشق قنواتها ، أو في إقامة السدود العالية حول الحياض . ومثل هذه الجهود لا يقوم بها فرد ولا جماعة قليلة من الناس ، وإنما يقوم بها سكان إقليم كوحدة منظمة . ثم إن هؤلاء السكان ذوى الجهود الموحدة المنظمة ، يشعرون أن هذا الحوض الذى يقيمون من حوله الجسور ويشقون من أجله الترع استندت مقومات الحياة فيه إلى عاملين : أولها ما وهبته الطبيعة ، وثانيها ما أضفته على الأرض يد الإنسان وجهوده ، وبذلك تعلق السكان منذ القدم بأرضهم ، لأن فيها جهودهم التى تعاقبت في بلدنا الأجيال جيلا بعد جيل ، وبذلك أيضا اعترى المصرى أول ما اعترى بوطنه الصغير الذى نشأ فيه وتركزت فيه جهوده ، ثم تعلم بعد ذلك من الطبيعة ذاتها أن مياه النيل وخيره تخرج من حوض

إلى حوض ، وأن إقامة الجسور وشق الترع لاتقف عند حوض بذاته ، وإنما تمتد إلى ماوراء الوطن الصغير جنوبا وشمالا إن كنا في الصعيد ، وشرقا وغربا إن كنا في الدلتا . وانعكست صورة هذه الوحدة الطبيعية في نظر المصرى إلى وطنه الكبير كما انعكست معها صورة العمل المشترك والجهاد من أجل استدرار خير النيل ، وصورة النظام الذى علم المصرى منذ فجر التاريخ أن مجهود الفرد إنما هو من مجهود الجماعة . تلك خلاصة مبسطة غاية التبسط لقصة نهر النيل ولقصة الحياة والحضارة الأولى فيه ، قد عمدنا فيها إلى أن نسرده نتائج البحوث العلمية التى تمت إلى هذه السنوات الأخيرة ، وهى خلاصة لاندعى لها الكمال ولا الدقة الكاملة فى تفصيلاتها ، ولكنها مع ذلك وفى نطاق ما انتهى إلينا من علم ، تعطى صورة صادقة بقدر ما يتيسر الصدق فى مجال البحث عن حقيقة علمية لايزال يكتنفها الغموض . وكل ما نرجوه أن تكون هذه الصورة قد كشفت عن بعض مظاهر الإنسان وترابط الحلقات فى تطور البيئة النيلية فى مصر ، وأن تكون قد كشفت فى الوقت نفسه عن بعض معالم الحياة المصرية ، وما امتازت به منذ أقدم عهود الاستقرار من تجاوب صحيح وتكامل مثمر بين الإنسان والطبيعة على جوانب هذا النهر العظيم .

ثبت ببعض المراجع

الدكتور محمد عوض محمد « نهر النيل » الطبعة الثانية ، القاهرة ١٩٤٨ .

Ball - , 1907 — " A Description of the First or Aswan Cataract of the Nile " , Cairo .

Ball - , 1939 — " Contributions to the Geography of Egypt " . Survey & Mines Dept, Cairo, Govt. Press .

Blankenhorn, M. (1903), — " Die Geschichte des Nilstroms in der Tertiaer und Quartaerperiode, sowie des palaeolithischen Menschen in Aegypten, *Zeitschrift Ges. f. Erdke*, Berlin 1902, S. 694 - und 753 .

Blankenhorn, M. — (1921), Aegypten", *Handbuch der regionalen Geologie*, Bd. VII, Heiderberg .

- Caton-Thompson, G. and Gardner, E. W. (1929), — "Recent Work on the problem of Lake Moeris", **Geographical Journal**, Vol. LXXIII, No., Jan. 1929, pp. 20 *et seq.*
- Gregory, J. W. (1921), — "The Rift Valleys and Geology of E. Africa", London.
- Huzayyin, S. A. (1941), — "The Place of Egypt in Prehistory" **Mémoires de l'Institut d'Égypte**, t. 43, Cairo,
- Krenkel, (1925), — "Geologie Afrikas", Bd. I, Berlin.
- Leakey, L. S. B. (1931), — "The Stone Age Cultures of Kenya Colony", Cambridge.
- Nilsson, (1931) or (1932), — "Quarterly Glaciations and Pluvial Lakes in British East Africa", **Geografiska Annaler, Arg. XIII, H., (pub. 1932)**, pp. 249 - (Also pub, separately, Stockholm 1932, 101 pages).
- Nilson (1940), — "Ancient Changes of Climate in British East Africa and Abyssinia". **Meddelanden från Stockholms Högskolas Geologiska Institut, Actryck ur Geografiska Annaler**, H. 1-2, 1940) 79 pages.
- Sandford, K. S. (1934), — "Paleolithic Man and the Nile Valley in Up. and Mid. Egypt". **Prehistoric Survey of Egypt and W. Asia, Vol. III; Oriental Inst. Pub.**, Vol XVIII, Chicago.
- Sandford, K. S. & Arkell, W. J. (1929), — "Paleolithic Man and the Nile-Faiyum Divide: a Study of the Region during Pliocene and Pleistocene Times", **Prehistoric Survey of Egypt and Western Asia**, Vol. I, **Orient. Inst. Pub.**, Vol. X Chicago.
- Sandford, K. S. & Arkell, W. J. (1933), — "Paleolithic Man and the Nile in Nubia and Upper Egypt: A Study of the Region during Pliocene Times", **Prehistoric Survey of Egypt and Western Asia**, Vol. II, **Orient. Inst. Pub.**, Vol. XVII, Chicago.
- Sandford, K. S. & Arkell, W. J. (1939), — "Paleolithic Man and the Nile Red Sea L. toral", (**Prehistoric Survey of Egypt and Western Asia**, Vol. IV) **Orient. Inst. Pub.** Chicago.
- Thothill, J. d. (1946) — "The Origin of the Sudan Gezira Clay Plain", **Sudan Notes and Records**, Vol XXVII, Khortoum (1948).
- Thothill, J. D. and others (1948), — "Agriculture in the Sudan" Oxford University Press, (1948).

Wayland, E. J. (1921), — " Some Account of the Geology of the Lake Albert Rift Valley " **Geographical Journal**. Vol. 58, 1921. PP.344 *et seq.*

Wayland, E. J. (1934), — " Rifts, Rivers, Rains and Early Man In Uganda " **Journal of the Royal Anthropological Institute**, Vol. LXIV (July-Dec) 1934, PP. 333 *et seq.*

«٣»

مقومات الحضارة المصرية

البيئة والإنسان والحضارة في وادي النيل الأدنى

- ١ - مقدمة : البيئة والإنسان .
- ٢ - أثر التطور الفزيوغرافي والمناخى فى تكييف البيئة ونشأة الحضارة .
- ٣ - تكامل عناصر البيئة وأثره فى الحضارة المستقرة والوحدة فى أرض مصر .
- ٤ - التجاوب بين الإنسان والبيئة فى تاريخ مصر .
- ٥ - تطور الثروة النباتية والحيوانية فى أرض مصر .
- ٦ - الموقع الجغرافى وأثره فى تاريخ مصر العام .
- ٧ - صفوة القول فى أثر العوامل الجغرافية .

مقومات الحضارة المصرية البيئية والإنسان والحضارة في وادي النيل الأدنى

١ - مقدمة : البيئة والإنسان

ترتبط نشأة المجتمع وتاريخه في أرض مصر ارتباطا وثيقا بعوامل البيئة الجغرافية ، فلقد قامت في وادي النيل الأدنى حضارة من أقدم حضارات العالم ، وجرت على أرضه قصة بشرية من أروع القصص ، تتابعت أحداثها على نحو يبدو فيه ارتباط الإنسان بالبيئة والموقع الجغرافي . على أن الذين بحثوا تاريخ المجتمع في مصر قد انقسموا فيما بينهم فريقين : فريق يرجع الفضل الأول للبيئة الجغرافية ، فصرهبة النيل ، وحضارتها تستند في مقوماتها الأولى إلى البيئة الطبيعية ، ولولا هذا الوطن الصالح ما قامت لمصر حضارة ، ولا كان لأهلها ذلك الذكر الذي كان لهم في التاريخ . وفريق يرى أن البيئة لم تكن إلا مسرحا استخدمه الإنسان واستغله ، وكانت العبرة في القصة بالأشخاص الذين تعاقبت أجيالهم في مختلف فصولها ، فأجاد بعضهم ، ولم يوفق البعض الآخر ، وجاءت الفصول على ذلك غير متكافئة ولا متناظرة في كل الأحيان .

والفريق الأول معظمه من الجغرافيين وأنصار « الحتم الجغرافي » ، والفريق الثاني معظمه من المؤرخين والاجتماعيين . ولسنا هنا بسبيل المفاضلة بين الفريقين ، ولكننا نود أن نسلك في هذه المقدمة طريقا وسطا ، ترسمه مبادئ « الجغرافيا التاريخية » ، تلك التي تمثل فرعا من الجغرافيا يقع بينها وبين التاريخ ، ويدرس أصحابه العلاقة بين الإنسان وبيئته الجغرافية على أنها علاقة تأثير متبادل ، متطور المظاهر^(١) . فالبيئة والإنسان يرتبط كل منهما بالآخر ، والتاريخ ان هو في الغالب

(١) يعرف الجغرافيون الآن علمهم : بأنه العلم الذي يدرس البيئة والإنسان ، من حيث أن كلا منهما يؤثر في الآخر ويتأثر به . والجغرافيا التاريخية هي : ذلك الفرع من الجغرافيا الذي يتتبع تطور العلاقة -

إلا نتيجة لتفاعل جهود الإنسان ومؤثرات البيئة ، تفاعلا تتطور مظاهره من عصر لآخر ، ولكنها مع ذلك تنتظم في نظام متسق تحاول الجغرافيا التاريخية في استعراضه أن تعطي ما للبيئة للبيئة ، وما للإنسان للإنسان .

ولقد امتاز تاريخ المجتمع في أرض مصر بظاهرتين أساسيتين هما : القدم والاستمرار . فأما عن القدم فإن أرض مصر في اجماع الباحثين من أقدم مواطن الحضارة التاريخية ، إن لم تكن أقدمها في كثير من ضروب المدنية ، بل إن بعض عناصرها الأولى ترجع إلى عهود طويلة قبل فجر التاريخ ، فهي تمتد إلى العصر المعروف بالحجرى القديم ، عندما كان الإنسان يعيش على التقاط الثمرات ، وجمع الحبوب والنباتات ، وصيد البر والبحر ، يتنقل من مكان إلى مكان ، لا يعرفوطنا ولا مستقرا . وأما عن الظاهرة الثانية وهي الاستمرار ، فإن التاريخ هنا من أطول التواريخ ، ومع أنه قد حدثت فيه فترات انقطاع ، كعهد الاقطاع الأول ، الذى حدث بين الدولة الفرعونية القديمة والدولة الوسطى ، وكعهد الاقطاع الثانى بين الدولتين الوسطى والحديثة ، وعهد الاضمحلال الأخير بعد عصر الفراعنة ، وعهد غزوة الأتراك ، فإن تلك العهود جميعا إذا ما أضيف بعضها إلى بعض ، لا تزيد على جزء محدود من تاريخ الحضارة والمدنية في أرض مصر . وقد استطاعت هذه البلاد أكثر من مرة أن تنهض بعد اضمحلالها . وأن تجدد التاريخ بعد عفاؤه ، كما استطاعت ، برغم أدوار الصعود والهبوط ، أن تحتفظ على مر الأيام بطابع حضارتها العام ، وإن كان احتفاظها بالقديم قد انصب على أسس المدنية المادية ، ونظم الحياة الاجتماعية ، أكثر من انصبابه على مظهر الثقافة الذى تغير من عصر إلى عصر .

وهنا نلاحظ أنه على الرغم من تفكك الحياة السياسية في مصر من وقت لآخر ، فإن الحياة الزراعية التى بدأت في هذه الأرض الطيبة ، مع ظهور حرفة الزراعة في العصر الحجري الحديث قرب نهاية الألف السادسة قبل الميلاد ، قد

بين الإنسان ويثته في مختلف العصور ، ويدرس في سبيل ذلك تطور البيئة وعواملها من جهة ، وتطور الحضارة ومقوماتها من جهة أخرى .

استمرت دون انقطاع على مر العصور ، واستمر معها استقرار السكان ، واشتغالهم باستثمار خير الأرض ، وتكاثرهم في مقارهم على جوانب النهر دون انقطاع ، خلال بقية عصر ما قبل التاريخ ، ثم خلال العصر التاريخي إلى يومنا الحاضر . وهنا يصح أيضا أن نلاحظ الفرق بين مصر وغيرها من مهد الحضارات والمدنيات القديمة ، التي قامت فيها المدنية ، ولكن قبلها انقطع على مر الزمن ، ففي بلاد اليونان مثلا ظهرت حضارة عريقة ثم ولت وانتهت . وكذلك الحال في أرض العراق قبل أن ينزله العرب فيوحدوا بين مختلف أرجائه . فقد تابعت حضارات متفرقة كالسومرية والأكدية والبابلية والآشورية وغيرها ، وكانت الحياة الزراعية بين هذه الحضارات القديمة كلها متقطعة ، بخلاف الحال في وادي النيل الأدنى ، حيث استمرت الحياة الزراعية متماسكة متكاملة المعالم في القرية دون انقطاع .

فما السرفى ذلك القدم ، وفى هذا التجدد والاستمرار فى وادى النيل الأدنى ؟ أهى البيئه التى كانت مسرحا صالحا نمت فيه جهود الإنسان فأنتجت هذه الحضارة العريقة المتصلة ؟ أم هو الشعب الذى عاش على ضفاف النيل ، واستطاع أن يستغل ظروف البيئه على نحو لم يوفق لمثله كثير من الشعوب ؟ الحق أن مثل هذا السؤال لا يمكن أن نجيب عنه إجابة صحيحة كاملة إلا إذا اعتبرنا البيئه والإنسان فى وادى النيل الأدنى متممين كل منهما للآخر ، يؤثر فيه ويتأثر به .

٢ - أثر التطور الفيزيوجرافى والمناخى فى تكييف البيئه ونشأة الحضارة

لعل من المفيد أن نذكر أن تتابع الأحداث الجيولوجية والدورات الفيزيوجرافية فى تكوين نهر النيل لاسيما القسم الأدنى من واديه قد انطوى على كثير من التنظيم والتتابع المتسق ، الذى كان له أكبر الأثر فى أن البيئه المصرية الطبيعية ، أصبحت بيئه صالحة لأن تقوم فيها حضارة مستقرة للإنسان . فالوادي نفسه قد حفر فى هضبة مستوية ، ثم ردم برواسب جلبتها أمطار العصر المطير فى أواخر البلايوسين وخلال البلايستوسين ، وهى مواد رملية أو حصابوية غطت الطبقات الخليجية الملحة التى توجد فى قاع الوادى . ومما يلاحظ أن النيل الشمالى فى معظم العصر المطير كان

يقتصر في جريانه على مصر وصحرائها الشرقية وبلاد النوبة وشرق السودان والأطراف الشمالية القصوى من الحبشة . وهذه المناطق جميعا كانت المياه الجارية تجرف منها مواد خشنة نسيبا ، فيما عدا بعض ما يجلبه نهر العطبرة . وهنا نلاحظ أن الحبشة في معظم عهد البلايستوسين (أو في البلايستوسين الأدنى على الأقل ، وهو أطول زما من البلايستوسين الأعلى) كانت أقل ارتفاعا منها الآن . أى أنه لم تكن لنهر العطبرة إذ ذاك شدة الانحدار وقوة النحت التي تمتاز بها منابعه الآن . ولذلك فإن الجانب الأكبر من الرواسب إنما كان يأتي من النوبة والصحراء الشرقية . وهى مناطق تجلب الأودية منها مواد خشنة أو حصاوية ، هى التى ردمت وادى النيل في مصر ، وكونت المدرجات الجانبية من جهة ، والرواسب التى ملأت قاع الوادى من جهة أخرى . ولقد كانت تلك الرواسب بمثابة « البطانة » لما جاء بعدها من رواسب الحبشة الدقيقة والمكونة من الطمي وقشيرات الميكا الدقيقة ، التى جلبتها الروافد الحبشية ، بعد أن اتصلت بنهر النيل الأدنى في البلايستوسين الأعلى . وهذا التابع في الرواسب كانت له قيمته المؤثرة في تكوين التربة المصرية . إذ أننا نجد الآن أن الوادى في إقليم مصر به طبقات خشنة في القاع تعتبر بمثابة المصفاة التى تشرب المياه وتجرى بها تحت السطح حتى تبلغ البحر . أما الطبقة العليا من التربة فهى تلك المواد الغرينية الناعمة وغير المسامية ، التى أمدتنا بها الحبشة فيما بعد . ولقد جاء الإنسان واستقر فوق التربة السطحية واشتغل بالزراعة وأنشأ الحضارة المستقرة .

ويمكننا أن نتصور ماذا كان يحدث لو أن التابع انعكس ، فكان الطمي في القاع وكانت الرمال والمواد الخشنة والحصى والحصباء على السطح ! إذن لتغير وجه الحياة والحضارة في أرض مصر ! بل يمكننا أن نتصور أيضا ، ماذا كان يحدث لو أن التكوينات الغرينية والتكوينات الخشنة جاءت في هيئة طبقات متداخلة ومتتابعة ، إذن لتعذر انصراف المياه الجوفية من التربة نظرا لعدم مسامية طبقات الطمي ، ولانتهى ذلك إلى تكوين المستنقعات على السطح واضعاف صلاحية الأرض للزراعة والاستقرار !

ولكن الذى حدث هو أنه أثناء الجانب الأكبر من العصر المطير ، اقتصر جريان

النيل في الشمال على المياه التي تأتيه من الصحراء الشرقية والنوبة وما جاورها ، ولم تكن مياه الحبشة الغزيرة وطميها الوفير قد وصلا بعد . ولو أن هذه المياه الأخيرة وصلت بطميها أثناء الدور المطير الأول مثلا لانحرف قسط كبير مما تحمل إلى البحر في الشمال ، وإن كان من الجائز إذ ذاك أن يرسب بعضه في شكل عدسات تلتصق بين طبقات الرمل على نحو يؤدي إلى سوء تصريف المياه الجوفية في الوادي . بذلك كله يمكننا أن نتصور ما ترتب على تأخير وصول طمي الحبشة الوفير إلى القسم الأخير من العصر المطير ، عندما أخذت مياه الأمطار في الشمال تقل بالنسبة لما كانت عليه أبان الدور المطير الأول . ولذلك استطاعت رواسب الحبشة أن ترسب في الطبقات العليا من التربة المصرية .

ويهمنا أن نذكر مرة أخرى ، أن وصول طمي الحبشة إلى النوبة ومصر العليا ثم إلى الدلتا ومصر الوسطى ، إنما جاء في وقت كانت فيه الأمطار في أقصى الشمال قد أخذت تقل ، وبذلك كان وصول مياه الحبشة ، ومعها المياه الاستوائية ، بمثابة انقاذ لنهر النيل . ولولا ذلك لتحول النيل الشمالى بالتدريج إلى واحد من تلك الأودية الحافة التي نراها الآن بالصحراء الشرقية أو في بلاد النوبة وشرق السودان . ولكن مياه الحبشة جاءت غزيرة وفيرة الطمي ، تجري على الخصوص في فصل الفيضان ، وتساعد بما تحمل من رواسب على تمهيد مجرى النيل الأعظم وإزالة العقبات منه ، لاسيما في مناطق الجنادل والشلالات ، لأن المواد التي يحملها النهر كانت بمثابة المعاول التي تقطع قاع النهر وجوانبه وتساعد على تمهيده . أما مياه الهضبة الاستوائية فقد كانت قليلة نسبيا وقليلة الرواسب جدا ، ولكن لها مع ذلك ميزة خاصة ، هي أنها دائمة الجريان على مدار العام ، وبذلك ضمنت للنيل الأدنى أن يكون نهرا دائما الجريان .

وهكذا تستبين أمامنا نقطة ظاهرة وجوهية في تطور نهر النيل ، هي أنه في الوقت الذي بدأت فيه الموارد المائية للنيل الشمالى تنحرف ، وصلت مياه المنابع الحبشية والاستوائية ، ووصلت متكاملة - فنبع فصلى ولكنه غزير المياه وفير الطمي ، ومنبع قليل المياه ولكنه دائم الجريان . ومنذ ذلك الوقت أصبح لنهر النيل العظيم منبعان

مختلفان ، ولكنها متكاملان ، وكان هذا التكامل عاملا أساسيا في حياة نهر النيل الذى عرفناه في أواخر عهد ما قبل التاريخ وخلال العهد التاريخي .

وقد كان لوصول مياه المنبعين في وقت بدأت فيه الصحارى تجف تدريجا أثر كبير في تركيز حياة الإنسان في وادى النيل . ذلك أن عناصر السكان التى كانت تعيش في القسم الأخير من العصر الحجري القديم (وهو الذى يعرف بالعصر الحجري القديم الأعلى) ، بدأت تضيق بها سبل العيش في المناطق الصحراوية ، إذ أن قلة الأمطار وما حل من جفاف تدريجي أدت إلى إفقار الحياة النباتية وما يعيش عليها من حياة حيوانية ، وبالتالي ضاق مجال العيش أمام الإنسان ، وتضاءلت موارده. سواء من الجمع والالتقاط واستغلال الحياة النباتية ، أم من الصيد واقتناص الحيوان . بل إن الحيوان ذاته أخذ يهجر مناطق المراعى المتضائلة فيما صار بالتدريج مناطق صحراوية ، إلى حافات الوادى وقاعه ، حيث يجرى الماء وتعيش النباتات معتمدة على مياه النهر أكثر من اعتمادها على تساقط الأمطار . وهكذا أمتاز العصر الحجري القديم الأعلى ببداية تركيز إقليمي لحياة النبات والإنسان والحيوان جميعا في قاع وادى النيل وعلى جوانبه . وانحصر مجال تنقل السكان على طول ذلك المجرى أو في بعض أرجاء دلتاه . وكان هذا أول دور تركزت فيه الحياة البشرية ، وأخذت حضارة مصر الحجرية تصبح حضارة مميزة وذات طابع إقليمي محلي ، جعلها في النهاية تختلف عن بقية حضارات العالم في العصر الحجري القديم الأعلى . ويبدو أن هذا التركيز في الحياة كان تمهيدا لتطور جديد في الحضارة ظهرت ثمرته فيما بعد خلال ما يعرف باسم العصر الحجري الحديث ، عندما تعلم الإنسان استنبات النبات في تربة مصر من جهة ، واستئناس الحيوان وتربيته من جهة أخرى .

ومع ذلك فليس ينبغي لنا أن نتصور أن تركيز الحياة في نهاية العصر الحجري القديم قد انتهى إلى انقطاع الصلة بين الوادى والمناطق التى ازداد جفافها في الصحارى المجاورة إنقطاعا لا تجديد فيه . ذلك أنه بعد أن حل الجفاف عادت أحوال المطر كما ذكرنا من قبل إلى التحسن قليلا خلال ما أسميناه الدور المطر في العصر الحجري الحديث وما بعده . وقد أدى تجديد أحوال المطر قليلا إلى انفراج

الأزمة واتساع مجال الحياة والاتصالات الحضارية ، فاتصلت حياة السكان بعض الاتصال بالصحارى المجاورة ، بل بما وراء الصحارى فى بعض بلاد الشرق الأدنى وشمال افريقية ، كما امتد الاتصال أيضا على طول مجرى النيل ، بل على طول بعض الأودية ما بين مصر وبلاد النوبة والسودان . وكانت تلك الاتصالات من الجانبين ، مما أدى إلى اتساع أفق الحياة فى العصر الحجري الحديث ، وهو العصر الذى ترجع أقدم حضارته فى مصر إلى نحو ٥٢٠٠ سنة قبل الميلاد .

ولقد امتاز هذا الدور الممطر بزيادة الأمطار أيضا فى بلاد الحبشة وفى شرق افريقية وترتب على ذلك ازدياد فى كمية المياه والرواسب التى تصل إلى مصر إبان الفيضان . وكان من نتائج ذلك أن جاءت سلسلة من الفيضانات العالية التى جلبت مزيدا من الرواسب إلى مصر ، وألقت بها على سطح التربة ، فردمت ما تخلف من مستنقعات قديمة وأكملت تكوين الدلتا وقاع الوادى فى كل من مصر الوسطى والعليا ، وبذلك زاد تمهيد الأرض واعداد التربة وتوسيع رقعة الطمى والأرض السوداء ، مما أعان بالتدرج على تكوين بيئة الاستقرار الزراعى فى أرض مصر خلال ما يعرف باسم عصر ما قبل الأسرات ، ثم عصر الأسرات الفرعونى .

٣- تكامل عناصر البيئة وأثره فى الحضارة المستقرة والوحدة فى أرض مصر :

ولنعد مرة أخرى إلى بداية العصر الحجري الحديث وظهور الزراعة بصفة خاصة . إذ أن الزراعة كانت كشفا جديدا فى حياة الإنسان وحضارته ، وترتب عليها انقلاب خطير فى طريقة حياة الجماعات البشرية . فبعد أن كان مجال الحياة أمام الإنسان يكاد ينحصر فى جمع النباتات والتقاط الثمرات أو فى الصيد والقنص ، أصبح الإنسان يعيش بطريقة إنتاجية ، فيزرع الحب ويحجى الحصاد ، كما تعلم الإنسان أيضا تربية الحيوان واستيلاده . وبذلك كله أصبح الإنسان يعيش بطريقة إنتاجية بعد أن كان يعيش من يوم إلى يوم تحت رحمة الطبيعة وما تجود به عليه . لذلك لا نكون متكثرين فى القول إذا اعتبرنا الزراعة ومعها استئناس الحيوان أخطر

اكتشاف في تاريخ الحضارة البشرية . ولعلنا نستطيع إدراك صحة هذا القول إذا ما تصورنا أن الإنسان في الوقت الحاضر قد نسى فجأة (ولأى سبب من الأسباب) حرفة الزراعة وتربية الحيوان ! إذن لضاق مجال الحياة وانقطعت سبلها أمام الغالبية العظمى من سكان وجه الأرض . وفي اكتشاف الزراعة يبدو أن أرض مصر كان لها دور خاص ، وإن كان من المسلم به أن من الجائز أن تكون زراعة أنواع الحبوب المختلفة قد اكتشفت في أكثر من مكان واحد . ذلك أن أرض مصر افردت بميزة خاصة هي أن فيضان النيل كان يأتي في أواخر الصيف وأوائل الخريف ، حتى إذا ما تقدم هذا الفصل الأخير من السنة بدأت مياه الفيضان تنحسر عن جوانب الوادي ودلتاه . وهنا نلاحظ أن منتصف الخريف أو أواخره هو الوقت الملائم لزراعة نباتات الحبوب الشتوية ، وأهمها الشعير والقمح . وبعبارة أخرى كان الفيضان يأتي فيمد أرض مصر بالطمي والماء ثم ينحسر عنها في أصلح وقت لزراعة تلك النباتات ، حتى إذا ما زرعت ونبتت كان فصل الأمطار الشتوية في مصر قد بدأ . وظاهر أن تلك الأمطار في العصر الحجري الحديث وما بعده كانت أوفر منها الآن ، فكانت تغذي النباتات وتمدها بالحياة في أشهر الشتاء ، حتى إذا ما جاء آخر الربيع وأول الصيف وكانت نباتات الشتاء قد أكملت نموها ، انقطع المطر وحل فصل الحصاد . وهكذا تكامل عنصران في مصر ، هما عنصر الفيضان وعنصر الأمطار الشتوية . وكان من ثمرات ذلك التكامل أن أصبحت أرض النيل صالحة كل الصلاحية لتكون مهدا من مهدات الزراعات الشتوية القديمة .

على أن التكامل بين عناصر البيئة الطبيعية في مصر لا يقف عند ذلك ، فبعد أن يتم الحصاد ، يحل أول الصيف ، وهو فصل شديد الحرارة ، فتجف التربة ، وتتشقق الأرض ، وتموت الحشائش الضارة ، والتي تمتص خير الأرض ولا تفيد شيئا . ويؤدي التشقق إلى تفتح التربة ودخول غازات الهواء التي تجدد خصبها . حتى إذا ما جاء الفيضان من جديد في آخر الصيف ، عاد فغطى الأرض وكساها بطبقة من الطمي ، حتى ينحسر النهر ويحجى الإنسان ليزرع الأرض من جديد . وهكذا أصبحت دورة الطبيعة متكاملة العناصر والعوامل ، وتلك ظاهرة لانكاد نجدها في

نهر آخر من أنهار العالم الكبرى ، بل تلك ظاهرة ميزت أرض مصر منذ فجر التاريخ ، وربما كانت هي العامل الأساسي فيما عرفناه من استمرار الحياة والحضارة وتجدهما في أرض مصر على مر السنين .

ومع ذلك فإن تكامل عناصر البيئة الجغرافية في وادي النيل الأدنى لم يقف عند ذلك الحد أيضا ، وإنما كانت هناك بعض نواح لاتقل أهمية وروعة ، يكفي أن نذكر منها ظاهرة واحدة ، هي أن نهر النيل يأتي من الجنوب فيندفع تياره من الصعيد إلى الدلتا ، ويدفع ذلك التيار سفن الملاحة في ذلك الاتجاه . ولكن هناك عاملا آخر ، هو عامل الرياح الدائمة ، وقد كانت تلك الرياح ولا زالت تجرى في أغلب أيام السنة في اتجاه شمالي جنوبي ، وبذلك استطاع الإنسان أن يستغل قوة الرياح ، وظهر الشراع وانطلقت سفن مصر من الدلتا نحو الصعيد مغالبة تيار النهر حتى إبان فصل الفيضان ، وقد ترتب على ذلك التكامل بين جريان المياه وانصراف الرياح أن برزت لنهر النيل العظيم وظيفة أخرى ، فهو لم يكن واهب التربة والماء والحياة للإنسان فحسب ، وإنما كان كذلك شريانا للمواصلات والترابط بين سكان الوادي والدلتا في الجنوب والشمال . وهكذا ربط النيل بين أجزاء مصر ، ومهد ذلك لقيام وحدتها العتيدة .

٤ - التجاوب بين الإنسان والبيئة في تاريخ مصر :

على أن تكامل الحياة والحضارة في مصر لم يكن مرده إلى البيئة وحدها ، وإنما كان مرجعه أيضا إلى استجابة الإنسان لدوافع تلك البيئة . ولئن كان هيرودوت في القرن الخامس قبل الميلاد قد قال إن مصر هبة النيل ، فإن ذلك القول يحتاج إلى شيء من التصحيح . ذلك أن نهر النيل إن ترك وشأنه فإنه نهر عنيف ، لاسيما إبان الفيضان ، ويتمثل ذلك العنف في أنه يجرف جوانبه ، ويزيل التربة وينقلها من جانب إلى جانب ، ولذلك فإنه كان دوما بحاجة إلى ضبط وإلى تنظيم لوسائل الاستفادة من مياهه . وهنا جاء دور الإنسان فأكمل ما بدأت الطبيعة ، واستطاع أن ينشئ حضارته بفضل استجابته لدوافع بيئته المحلية .

وقد يحتاج هذا القول إلى قليل من التفصيل . ففيضان نهر النيل كان مصدر خطر مشترك يهدد حياة السكان جميعا في وادى النيل أو على جوانب النهر وفي دلتاه ، فكان من الضروري أن تقام الجسور وتحرس إبان فصل الفيضان . ومثل هذا العمل يحتاج إلى توحيد للجهود ، بل يحتاج إلى جهود جبارة ومنظمة في الوقت نفسه . وكذلك إقامة القرى ، إذ كان الأمر يستلزم أن تبنى القرية فوق كومة كبيرة وعالية ، يتصافر السكان على جمعها من تراب الأرض ، لتكون من الضخامة بحيث لا يحرفها التيار ولا يتخللها الرشح ، وبحيث تكون من الارتفاع بما يجعلها فوق مستوى الماء . وقد ترتب على ذلك تركيز القرى في وحدات كبيرة ، واستلزم ذلك كله توحيد جهود السكان وتنظيم تلك الجهود ، بحيث تقام القرى في مأمن من غائلة الفيضان . وبعبارة أخرى كان الفيضان كما ذكرنا مصدرا للخطر المشترك ، ولكن ذلك الخطر علم سكان وادى النيل الوحدة ، كما علمهم في الوقت نفسه حسن النظام وأحكام التنظيم .

ولقد كان الفيضان في الوقت ذاته مصدرا لخير مشترك ، فهو الذى يأتي بالماء ، وهو الذى يحدد التربة كل عام . ولكن تنظيم الاستفادة بهذا الخير المشترك كان يقتضى توحيد الجهود وتنظيمها في حفر الترغ مثلا وشق قنواتها ، أو في إقامة السدود العالية حول الحياض . ومثل هذه الجهود لا يقوم بها فرد ولا جماعة قليلة من الناس ، وإنما يقوم بها سكان كل منطقة كوحدة منظمة . ثم إن هؤلاء السكان ذوى الجهود الموحدة المنظمة ، يشعرون أن هذا الحوض الذى يقيمون من حوله الجسور ويشقون من أجله الترغ استندت مقومات الحياة فيه إلى عاملين : أولها ما وهبته الطبيعة ، وثانيها ما أضفته على الأرض يد الإنسان وجهوده . وبذلك تعلق السكان منذ القدم بأرضهم ، لأن فيها جهودهم التى تعاقبت في بذلها الأجيال جيلا بعد جيل . وبذلك أيضا اعتر الفرد أول ما اعتر بموطنه الصغير الذى نشأ فيه وتركزت فيه جهوده . ثم تعلم بعد ذلك من الطبيعة ذاتها أن مياه النيل وخيره تخرج من حوض إلى حوض ، وأن إقامة الجسور وشق الترغ لا تقف عند حوض بذاته ، وإنما تمتد إلى ما وراء الموطن الصغير جنوبا وشمالا إن كنا في الصعيد ، وشرقا وغربا إن كنا في

الدلتا . وانعكست صورة هذه الوحدة الطبيعية من الموطن الصغير إلى الوطن الكبير ، كما انعكست معها صورة العمل المشترك والجهد من أجل استدرار خير النيل ، وصورة النظام الذى علم أبناء هذه الأرض الطيبة منذ فجر التاريخ أن مجهود الفرد إنما هو من مجهود الجماعة .

على أنه بالإضافة إلى ما كان هناك من تجاوب رائع بين الإنسان والبيئة ، فإن الطبيعة كانت دائمة العمل فى أرض الكنانة ، حتى فى فترات اضمحلال المدينة وانقطاع جبل التاريخ وأهمال المجتمع للأرض والزراعة . فالشمس مشرقة أبدا ، والنيل يأتى بانتظام فى كل سنة ، فيكسب الأرض خصبا جديدا ، سواء فى ذلك ما كان منها منزرعا وما كان بورا مهملا . وكان من أثر ذلك أن استطاعت مصر أن تخرج من كثير من فترات اضمحلالها أصلاح مما كانت ، وأقوى على النهوض والتقدم . وهكذا قامت الدولة الفرعونية المتوسطة مثلا بنهضتها فى المدنية والثقافة على أنقاض عهد الاقطاع الأول ، كما تلت الدولة الحديثة برخائها العظيم وصلاتها الواسعة عهد الفوضى والهكسوس ، بل هكذا أيضا ظهرت النهضة الحديثة وما صحبها من تقدم فى الإنتاج الزراعى بعد فترة الاهمال والاضمحلال فى العهد التركى . وإلى جانب هذا كله فإن مصر قد أفادت من موقعها الجغرافى بين الشرق والغرب فى كثير من أدوار تاريخها ، ولو أن هذا الموقع كان وبالا عليها فى بعض العهود ، فقد نظمت هذه البلاد مرور التجارة فى أراضيها خلال العصور القديمة والوسطى ، وأضافت بذلك إلى موارد ثروتها ، ولا تزال لموقعها أهميته الخاصة فى المواصلات العالمية حتى الآن . ولكن مصر كانت تستفيد على الخصوص فى عصور قوتها ، كما كان غيرها من الأمم يطمع فى التسلط عليها ، واستغلال موقعها الجغرافى فى عصور ضعفها وانكماشها . كذلك مكن - هذا الموقع الجغرافى المتوسط كثيرا من الغزوات وموجات الهجرة - من الوصول إلى أرض المعبر بين قارتين كبيرتين هما آسيا وأفريقية . وكثيرا ما حولت تلك الغزوات مجرى التاريخ فى أرض الزاوية . ولكنها كثيرا ما جددت حياة السكان وثقافتهم ، وأضافت إلى ميراثهم فى الملكات والقدرات والمواهب جيلا بعد جيل .

ومع ذلك فإن مصر قد استطاعت دائما أن تدمج الوافدين فيها وأن تسمهم بسماها . وهى وإن كانت قد غيرت مظهرها الثقافى فى اللغة والدين من عصر إلى عصر ، فإنها قد استطاعت أن تحتفظ بطابعها الخاص فى المدنية المادية وبعض معالم الحضارة الأخرى . فالزراعة هى هى لم تتغير (إلى عهد قريب جدا) فى أسسها ونظمها الأولى ، والفلاح هو هو فى عمله ومعيشته ، والحقل النيلى وقريته لا يزالان يحتفظان بالكثير من مظاهر المدنية التى بدأت فى العصر الحجرى الحديث ، ثم العادات والتقاليد الريفية الموروثة لاتزال تجرى ، فى غير قليل من نواحيها ، على نحو ما جرت عليه أيام قدماء المصريين ، ومن سبقهم من الجماعات الزراعية فى وادى النيل .

فما السرفى هذا الاستمرار العجيب ، وفى هذه المحافظة الشديدة على الماضى ، والتمسك به إلى حد لا يخلو من الغرابة فى بلد قد اتصل فى جانب كبير من تاريخه بالعالم الخارجى ، أو هو على الأقل لم يكن بمعزل عنه . هناك أسباب عدة قد يكون أظهرها أن الجماعات الزراعية عامة شديدة المحافظة على القديم ، لا ترغب فى تغييره أو تبديله . ومثل هذا عرف عن الصينيين وغيرهم من شعوب آسيا الزراعية . وهو قد تمثل فى أرض مصر بصورة واضحة ، لأن نظام الفيضان قد طبع الزراعة فى الوادى والدلتا بطابع خاص ، يحدد نفسه بنفسه فى كل سنة بانتظام لا يكاد يخلت فى شىء من تفاصيله . ولم يستطع الزارع المصرى أن يغير من طبيعة الأشياء إلى أى حد ملموس حتى العهد الحديث ، الذى ظهر فيه نظام الرى الدائم ، وأدخلت فيه محاصيل جديدة لم يكن رى الحياض يسمح بمثلها إلا بمقادير ضئيلة لا تغير طابع الزراعة العام فى شىء . وما دام أساس الحياة الاقتصادية فى هذه الأرض لم يتغير خلال عهود تاريخها الطويل ، فإن حياة الأفراد ونظرتهم إلى الحياة قد تكيفت بالبيئة المحيطة ، وانتظمت فى نظام الطبيعة المتأصل ، فاتخذت وجهة لم تتحرف عنها كثيرا على مر الأيام . ومع ذلك فمثل هذه الحال لا يصح أن توصف بالجمود ، فإن استمرار نظام صالح ، كما حدث فى أرض مصر ، ليس معناه ركود الحضارة ، وإنما هو يرجع إلى أن كثيرا من مظاهر النشاط والحضارة الأصيلة كانت صالحة

للبقاء فبقيت ، كما يرجع إلى أن حياة السكان ومدنيتهم المادية قد تلاهمت والظروف الطبيعية ، فاستمرت في بيئتها دون تغيير ظاهر ، على الرغم من انقلاب الأوضاع السياسية والثقافية في كثير من فترات التاريخ .

وفوق ذلك فإن الصحراء قد ساعدت في هذا الاتجاه . فبعد أن كانت هي مسرح النشاط في العصر الحجري القديم ، جفت أو كادت تجف تماما في عصور التاريخ ، وقل بها السكان ، عدا بعض القبائل المتنقلة في الصحراء الشرقية ، وفي شمال الصحراء الغربية ، وبعض السكان المستقرين بالواحات . وغدت تلك الصحارى في عصور التاريخ ، كالدروع تقي أرض مصر شر الغزوات . وهى وإن لم تقطع صلات هذه الأرض بالخارج ، فإنها قد « نظمت » تلك العلاقات ، وخففت من أثرها ، بحيث أنها لم تستطع أن تغير من أسس الحضارة المحلية ، ولا أن تطمس معالمها . واستطاعت أرض الكنانة بفضل ذلك أن تتحمل الغزوات ، وأن « تهضمها » وتصيب العناصر الوافدة بالصبغة المحلية في النهاية ، وذلك على الرغم مما استتبعته تلك الغزوات في بعض الأحيان من عهود الفوضى والانقطاع ، كما حدث بعد غزوة الهكسوس أو غزوة الأتراك . والواقع أن الدور الذى قامت به الصحارى في تاريخ مصر كان سلبيا إلى حد ما ، ولكنه كان في غاية الأهمية ، لأنه مكّن للكنانة في عصور التاريخ المتعاقبة من أن تسير حياتها في أمن واطمئنان ، كما أنه جعل الغزوات من القلة النسبية في العدد والتأثير بحيث ان مصر استطاعت في جميع الحالات أن تنهض وتعاود سيرتها الأولى بعد فترة طويلة أو قصيرة من الاضطراب .

٥ - تطور الثروة النباتية والحيوانية في أرض مصر :

ولكن بيئة مصر في وادى النيل الأدنى لم تقتصر على أرض الوادى وما يحيط بها من صحار على الجانبين ، وإنما شملت البيئة كذلك ما يعيش في الوادى أو يسعى على أرضه من نبات وحيوان . والحق أننا حين ندرس البيئة الجغرافية دراسة متكاملة فإنه يجب علينا أن نمتد بالدراسة إلى الثروة النباتية التى استغلها الإنسان في الزراعة وغيرها ، والثروة الحيوانية التى غير الإنسان معالمها كذلك ، حين أضاف إليها من

عصر لعصر حيوانات جديدة جلبها من الخارج ورباها على أرض النيل . فالصورة الكاملة لحياة الإنسان في البيئة لاتتم إلا بدراسة مايعاصر الإنسان أو يعاشره من نبات وحيوان ، وما يتأثر بحياة الإنسان أو يؤثر فيها من هذين العنصرين الأساسيين من عناصر الحياة في البيئة .

ولنبداً بالثروة النباتية . ويهمننا فيها تلك الثروة الزراعية التي تأتلف من النباتات المزروعة ، والتي انتقل بها الإنسان من مرحلة الانبات الطبيعي إلى مرحلة الاستنبات المصطنع . أما النباتات الطبيعية في وادي النيل الأدنى فقد كانت أقل أهمية وأثراً في حياة الإنسان ، لاسمياً في العصر التاريخي ، بعد أن قل المطر في الصحارى المجاورة ، وجفت النباتات في أرض لم تكن في يوم من الأيام أرض غابات كثيفة ، حتى في أوج العصر المطير ، لأن الأمطار لم تكن في يوم من أيام العصر المطير الذي أشرنا إليه من الغزارة في شمال شرق أفريقية بحيث تنبت الأشجار الضخمة المتكاثفة ، وكل ما حدث إبان ذلك العصر أن الصحارى المجاورة كانت تكتنفها وتقطعها الأودية التي تقوم فيها الأشجار المتفرقة والأعشاب ، كما أن وديان المرتفعات الشرقية وسواحل البحر المتوسط كانت تكسوها الحشائش والأحراج الخفيفة . فلما حل الجفاف في آخر الزمن الجيولوجي الرابع حلت بالتدرج ظروف نباتية تشبه ما نراه الآن على جوانب الوداي الصحراوية ، واقتصر النماء والاحضرار على قاع الوداي ذاته ودلتاه ، حيث قامت نباتات بعضها فصلى يزدهر في أعقاب الفيضان ، وبعضها دائم في المستنقعات وقرب مجرى النهر .

ونستطيع على الجملة أن نقول إن ثروة مصر في النباتات الطبيعية في أواخر عصر ما قبل التاريخ وخلال العصر التاريخي لم تكن تشتمل على شيء يذكر من الأشجار التي تنمو بطبيعتها دون أن يزرعها الإنسان ، وأن أهم عنصر من عناصر هذه الثروة النباتية الطبيعية إنما هو الحشائش التي ترعاها الماشية والأغنام في أقصى شمال الدلتا وكذلك البردى وبعض حشائش الماء التي استغلها الإنسان في مختلف أغراضه ، ومنها إقامة الأكواخ في العهود الأولى ، وصناعة الحصير وورق البردى فيما بعد . أما عن الثروة النباتية المزروعة فإن سكان الوداي قد استطاعوا أن يحسنوا

استنبات كثير من النباتات التي وجدوها تنمو طبيعية في واديهم وصحاريهم المجاورة . كما استطاعوا أن يدخلوا من الخارج كثيرا من النباتات الأخرى التي أضافوها تباعا إلى ثروتهم ، فزادوا بذلك من تنوعها ، وجعلوا من بلادهم كنانة الله في الأرض . وقد ساعدهم على ذلك اعتدال المناخ مما جعل الأرض صالحة لأن تنمو بها محاصيل البلاد الدفيئة والمعتدلة على حد سواء . كما ساعدهم في ذلك أيضا خصب التربة وتوافر الماء للرى ، والموقع الجغرافي الذي جعل من اليسير عليهم أن يتلقوا النباتات والبذور التي انتقلت إليهم من الجنوب أو الشرق أو من الشمال .

ويبدو أن الشعير والقمح كانا من أقدم نباتات الحبوب المزروعة في وادي النيل الأدنى . وقد اكتشفت بعض حبوب الشعير بين آثار العصر الحجري الحديث بالفيوم (حوالى ٥٠٠٠ ق . م .) ، وأظهر فحصها فحصا دقيقا أنها لا تكاد تختلف في فصلتها عن الشعير الذى يزرع اليوم بالفيوم ومنطقة مريوط . وهذا قد يدل على أن البداية الأولى لاستنباط الشعير في شمال شرق افريقية ترجع إلى أبعد من التاريخ المشار إليه . ومن المعروف أن بعض فصائل الشعير لاتزال تنمو برية في أطراف الحبشة وساحل شمال افريقية . ومن المرجح أن يكون شمال شرق أفريقية هو الوطن الأصلي الأكبر لنبات الشعير ، وهو البيئة التي استنبت فيها الإنسان هذا النبات الطيب لأول مرة .

أما القمح فقد اكتشفت حبوبه أيضا بين آثار العصر الحجري الحديث في مصر السفلى والعليا على حد سواء ، وكذلك بين الآثار المعاصرة تقريبا في جنوب غرب آسيا . ولكن الأرجح أن يكون وطنه الأصلي غرب آسيا وجنوبها الغربي . فقد وجدت بعض أنواعه تنمو وتتكاثر برية في منطقة جبال إيران والأناضول ، وكذلك المنطقة الجبلية إلى الغرب من حوران (جنوب غرب سورية وشمال فلسطين) . ويتجه الرأى بين الباحثين إلى اعتبار هذه المناطق وطنا أصليا للقمح ، أو لبعض أنواعه على الأقل ، وإلى ترجيح انتشار زراعته من هناك إلى وادي النيل الأدنى في مطلع العصر الحجري الحديث .

وهناك نباتات أخرى لا بد أن تكون مصر قد عرفت زراعتها حوالى ذلك

الوقت ، وإن كانت الأدلة والقرائن أقل وضوحا . فنحن لانعرف على وجه الدقة مثلا متى بدأت زراعة الذرة الأفريقية ، ولكن من المعقول أن يكون بعض أنواعها قد بدأ استنباته في جزء ما من شرق أفريقية حوالى بداية العصر الحجري الحديث أو بعد ذلك بقليل ، ثم انتشرت زراعته في مصر بعد ذلك .

أما أشجار الفاكهة فالرأى السائد الآن أن حوض البحر الأبيض المتوسط هو الوطن الأصلي لكل من الكرم (العنب) والزيتون . ومن الجائز أن يكون الساحل الشمالى من أفريقية أولى من الساحل الأوربى المقابل كوطن أصيل لهاتين الشجرتين اللتين كان لهما أثر واضح في تاريخ المدينة والحضارة في هذا الحوض وما يجاوره . ولا بد أن تكون دلتا النيل وساحل مريوط من أوائل المناطق التى غرس الإنسان فيها شجرة فاكهة العنب وشجرة الزيت المباركة . كذلك يغلب على الظن أن يكون شرق البحر المتوسط هو موطن التين وشجرته ، وأن يكون جنوب غرب آسيا وشمال أفريقية موطن نخيل التمر التى استغلها الإنسان وكان لها أثرها في فن العمارة وإقامة الأعمدة وزخرفة البناء منذ أوائل العصر التاريخى في مصر .

هذه أمثلة من النباتات والأشجار القديمة نستطيع أن نضيف إليها بعض الخضر والأشجار المحلية التى عرفها الإنسان وغرسها في وادى النيل في عهد لا يمكن تحديده بدقة ، ولكنه لا يبعد كثيرا عن العصر الحجري الحديث أو عصر بداية المعدن . ومنها بعض البقول والخضر وبعض الأشجار كالجميز والسنتط وغيرها من أشجار البيئة المصرية القديمة . ولكننا نكتفى بهذا القدر ، ونضيف إلى ذلك أن سكان وادى النيل عرفوا كيف يحددون ثروتهم النباتية ويضيفون إليها باستمرار ما يزيد من إنتاجهم وينوع من محاصيلهم ، وينبئ عنهم حب المحافظة على القديم . ومن ذلك مثلا أنهم أدخلوا إلى بلادهم نبات البرسيم في العهد العربى ، وقد جاءهم فيما يبدو من الهند عن طريق إيران . وكذلك بعض أشجار الفاكهة الآسيوية الجنوبية كالبرتقال . ثم بعض النباتات الحديثة نسبيا كالأرز وقصب السكر والقطن التى يبدو أنها أدخلت من الهند أو عن طريقها في العهد العربى ، ولكن زراعتها لم تنشر ولم تعمم في البلاد إلا بعد ظهور الرى الدائم في مطلع القرن الماضى . وكالذرة الأمريكية والطاطم والبطاطس وغيرها من

نباتات الأمريكيتين التي لم تدخل العالم القديم إلا منذ قرون قليلة ، ولم تدخل أرض النيل بالذات إلا في أوائل القرن التاسع عشر^(١) .

ومثل هذه الظاهرة الطريفة من التجديد في الثروة الزراعية ، وتمثل أمامنا اليوم أيضا في الثروة الحيوانية التي لاتكتمل بدونها صورة البيئة الريفية في وادى النيل الأدنى . فسكان الوادى عرفوا البقر الأفريقي ذى القرون الطويلة منذ أول العصر الحجري الحديث ، ولا بد أن استثناس هذا الحيوان قد بدأ في شرق افريقية بما فيه وادى النيل الأدنى ، ولو أن سكان هذا الأخير قد استبدلوا بالفصيلة الأفريقية نوع البقر الآسيوى ذى القرون القصيرة ، والذي دخل من جنوب غربى آسيا في أواخر الدولة الفرعونية القديمة ، ثم حل بالتدريج محل النوع الأفريقي . وعلى العكس من ذلك لم يعرف سكان الوادى الأدنى غير الجاموس الآسيوى الذى دخل من الهند في العهد العربى ، أما الجاموس الأفريقي فقد بقى غير مستأنس حتى اليوم ، ويعيش برىا في حوض النيل الأعلى والجهات المجاورة . كذلك عرف أولئك السكان الأغنام بأنواعها المختلفة في العصر الحجري الحديث ، وهى الأغنام ذات القرن الذى يبرز متلويا وخارجا من الرأس في اتجاه أفق من الجانبين ، وذات القرن المتقوس نحو الخلف . ويبدو أن النوع الأول أقدم بعض الشيء من النوع الثانى . ولا يعرف بالضبط أين بدأ استثناس النوعين ، ولو أن من المعروف أن بعض أنواع الأغنام البرية لاتزال تعيش غير مستأنسة في تلال شمال غرب افريقية .

ومن الحيوانات التى استؤنست في مكان غير بعيد من شرق افريقية أو غرب آسيا الحمار . وقد عرفه سكان وادى النيل الأدنى منذ عصر ما قبل الأسرات . ثم الجمل وقد عثر على بعض صور ومجسمات من الطين المحروق تشبه هذا الحيوان وترجع إلى عصر ما قبل الأسرات ، كما عثر على قطعة جبل من الوبير ترجع إلى الأسرة الفرعونية

(١) موضوع النباتات التى أدخلت إلى مصر في مختلف العهود ، لاسيا المهدين الوسيط والحديث ، لايزال بحاجة إلى مزيد من البحث والاستقصاء . ولذلك فإن التواريخ التى ذكرناها هنا إنما قصد بها التقريب لا التدقيق . ولعل هذا الموضوع ينال ما يستحق من عناية الباحثين .

الثالثة ، ويقال أنها تدل على أن الجمل كان قد استؤنس حول ذلك التاريخ . ولكن المعروف أن هذا الحيوان لم يستخدم بصفة ظاهرة في صحارى مصر إلا في العهد الأغريقى الرومانى . وأما الحصان فقد استؤنس أول الأمر فى داخلية آسيا ، حتى أدخله الهكسوس إلى مصر حوالى القرن السابع عشر قبل الميلاد . وهكذا يتبين أن ثروة مصر النباتية والحيوانية قد تجمعت لها بالتدريج ، وأن بعض النباتات والحيوانات قد أدخلت إلى وادى النيل الأدنى من افريقية المجاورة ، أو من آسيا القريبة أو البعيدة ، أو من الأمريكيتين فى العهد الحديث . وهذا إن دل على شىء فإنما يدل على أن الحياة الزراعية فى أرض الكنانة قد قامت على أساس التجديد المستمر من عصر لآخر . ولكن الشىء الطريف أن مثل هذا التجديد تمثل أيضا فى الأدوات الزراعية التى تستعمل فى فلاحة الأرض وربها . وكانت هذه الآلات يضاف بعضها إلى بعض دون أن ينسخ اللاحق منها ما سبقه من آلات وأدوات . فالشادوف مثلا عرف منذ عهد ما قبل الأسرات أو منذ الأسرات الأولى ، ولكن الساقية لم تظهر إلا فى العهد الاغريقى الرومانى . وكذلك « الطنبور » أو « محوى أرشميدس » جاءت نظريته مع العهد الاغريقى ولم يطبق العمل به إلا فى عهود لاحقة . وكذلك الحال فى أدوات الزراعة . فالفأس الحجرية عرفت فى أواخر العصر الحجرى واستخدمت فى الزراعة منذ العصر الحجرى الحديث (حوالى ٥٢٠٠ ق . م) ، ولكنها تطورت وأصبحت فأسا معدنية فى أوائل عهد الأسرات ، وربما قبيل ذلك ، ثم تطورت إلى المحراث الذى تجره البهائم ، وقد بدأ استخدامه منذ الأسرة الثامنة تقريبا ، وكان سلاحه حجريا أول الأمر ، ثم أصبح من البرونز ثم من الحديد . كذلك حل المنجل المعدنى محل المنجل الحجرى بالتدريج . ولكن استعمال الآلات الحجرية لم ينقطع دفعة واحدة ، ولا تزال المطاحن والرحوات الكبيرة تدور حجارتها فى قرى الوادى حتى اليوم ، ولو أن ذلك لم يوقف ركب التجديد . فاليوم مثلا نشاهد الجرار والمحراث الآلى الحديث يعمل بجانب المحراث الذى عرفناه فى أواخر الدولة الفرعونية القديمة .

هذه بعض أمثلة مختارة من نباتات البيئة المصرية وحيواناتها وأدواتها الزراعية

التي تجددت وتنوعت على مر الزمن والتي جمع فيها زراع وادى النيل الأدنى بين القديم والجديد في اتساق وتكامل ، وقد انعكست في هذا الجمع والتوافق صورة الحياة الريفية التي لم تعرف الجمود ، وإنما تجددت عناصرها ومظاهرها تجددًا برز أثره في حياة المزارعين ونشاطهم الدائب على جوانب نهر النيل .

٦- الموقع الجغرافي وأثره في تاريخ مصر العام :

إلى هنا ننهي من تتبع أثر ظروف البيئة الجغرافية المحلية في نشأة المجتمع في وادى النيل الأدنى ، وفي استقرار نظمه واستمرارها مع الزمن . وكذلك من تكوين سكان هذا الوادى وصلاتهم السلالية والثقافية الوثيقة ببقية سكان البلاد المجاورة منذ أقدم العهود . ولكن هناك عاملاً جغرافياً آخر له قيمته وله خطره ، ذلك هو الموقع الجغرافي ، وأما استتبعه من اتصالات بالعالم المجاور والعالم البعيد كان لها أثرها في تاريخ مصر العام . ونستطيع أن نتبع هذا الأثر من ناحيتين^(١)

أولاً : موقع مصر واتصالاتها ببقية العالم المجاور .

ثانياً : موقع مصر بالنسبة للمواصلات العالمية بين الشرق والغرب .

فأما عن عالمنا المجاور فإن مصر قد اتصلت به منذ عصور ما قبل التاريخ ، واستمرت اتصالاتها به حتى يومنا هذا ، وإن كانت الصحارى والبحار قد نظمت تلك الاتصالات وحدتها ، بحيث استطاعت مصر أن تحتفظ بدورها الخاص داخل الاطار العام . وأما عن الموقع العالمى فإن مصر كانت مجمع قارتين (أوراسيا وافريقية) ، ومفرق بحرين داخليين يمتد أحدهما إلى المحيط الهندى ومناطقه الحارة ، ويمتد الآخر إلى المحيط الأطلسى ومناطقه الباردة . ومن أجل ذلك كانت مصر أرض الزاوية التي تجتمع عندها مسالك الشرق والغرب ، والتي تمر بها متاجر أهل الجنوب

(١) يستطيع القارئ أن يتابع مراحل تأثير الموقع الجغرافي في تاريخ مصر العام ، وأن يوازن بين هذا التأثير وبين ما كان للبيئة الجغرافية المحلية من أثر في مبحث نال من هذا الكتاب عن « البيئة والموقع الجغرافي وأثرهما في وتاريخ مصر العام » .

وأهل الشمال . ولكن قيمة هذا الموقع الجغرافي العالمي لم تظهر إلا بعد أن تواصلت تلك الجهات جميعا ، وامتدت بينها أسباب التجارة ، وصلات السياسة والثقافة والناظر إلى تاريخ الصلات العالمية بين الشرق والغرب يستطيع أن يميز ، في غير صعوبة ، بين عصرين كبيرين ، تفصل بينهما نقطة تحول خطير انفتحت وغزوات الإسكندر . فقبل عهد الإسكندر كانت هناك عدة مراكز ، لكل منها حضارتها الخاصة ، في الصين ، والهند والشرق الأدنى الآسيوي ، ومصر ، وبلاد الأغر يق وكان كل من هذه المراكز يكوّن دائرة حضارية ، لا تكاد تتصل اتصالا مباشرا إلا بالعالم المجاور لها ، كاحتكاك مصر بالشرق الأدنى الآسيوي ، أو بلاد الأغر يق بمصر ، أو الشرق الأدنى ببلاد الأغر يق . فلما جاء الإسكندر ، وقام بمحلمته التاريخية من بلاد الأغر يق إلى الشرق الأدنى الآسيوي ، ثم مصر ، ثم حدود برقة ، ثم عاد إلى مصر ، ومنها إلى الشرق الأدنى وإيران وتركستان الغربية وحدود تركستان الصينية ، ثم اتجه نحو الهند ، ثم عاد إلى الشرق الأدنى وقضى نحبه ، كانت هذه أول حملة احتكت فيها مراكز الحضارة المختلفة بعضها ببعض احتكاكا مباشرا ، فتقاربت أجزاء العالم وظهرت العالمية (أو بعض بوادرها على الأقل) ، ووضعت أسس الاتصال العالمي ، ففتحت الطرق ، وسعى عليها التجار والملاحون في البر والبحر ، وتبادل الناس السلع والأفكار بين مراكز لم يكن بعضها يعرف بعضها قبل عهد الإسكندر إلا بطريقة طارئة وغير مباشرة .

ولعل من نتائج ظهور العالمية أن هيئ الفكر الديني في الشرق الأدنى ليتلقى رسالته الجديدة . فقبل عهد الإسكندر لم يكن الناس مهيبين لأن يتقبلوا الأديان « التبشيرية » التي تفرض على من يؤمن بها ابلاغ الرسالة إلى غير المؤمن . وعلى هذا أنزلت اليهودية غير تبشيرية ، ولم تنتشر في العالم (ولو أن اليهود أنفسهم قد انتشروا في الأرض) ، على حين أنزلت المسيحية والإسلام بعد الإسكندر دينين تبشيريين ، دعا كل منهما إلى نوع من الأخوة العالمية ، فنقله أنصاره إلى الشرق أو الغرب ، أو إلى الاثنين معا .

ومع ظهور العالمية برزت قيمة موقع مصر الجغرافي ، واتجهت أنظار أهل الغرب

وأهل الشرق نحو أرض الزاوية ، واهتم الناس بشئون هذا الموقع الجغرافى الذى يتحكم فى مواصلات الشرق والغرب والشمال والجنوب . فافتتحت صفحة جديدة فى تاريخ مصر ، ولم يعد أمر هذا التاريخ مقصورا على أهل الوادى واستثمارهم للبيئة المحلية وإنما أصبح متصلا كذلك بمسائل كثيرة « عالمية » ، لادخل لمصر فيها ، بل كثيرا ما سيرتها عناصر لا تتصل بمصر ، ولا بالعالم المجاور لها ، وإنما هى عناصر قد تشابكت مصالحها فى أقصى الغرب وأقصى الشرق .

وفى ضوء هذه الظاهرة الأساسية نستطيع أن نقسم تاريخ مصر العجم قسمين كبيرين : أولهما (ويشمل أواخر عصر ما قبل التاريخ) ويبدأ بظهور الحياة الزراعية المستقرة بالوادى (العصر الحجري الحديث) حوالى ٥٢٠٠ ق . م ويستمر إلى نهاية العهد الفرعونى . وثانيهما : يبدأ بغزوة الإسكندر ويستمر إلى وقتنا هذا .

وفى مطلع القسم الأول (وحتى الأسرة الأولى أى ٣٢٠٠ ق . م) أخذت نظم المجتمع المصرى تستقر ويبدأ رويدا رويدا ، حتى اكتمل نضوج تلك النظم فى عهد الأسرات . وكان العامل الأساسى فى توجيه تاريخ مصر الفرعونى متصلا بالبيئة المحلية ، واستثمار السكان لها ، واستجابتهم لدوافعها التى رأينا أنها تدعو إلى الوحدة والتضامن والنظام فى دفع الخطر المشترك وجلب المنفعة المشتركة . ولقد كان عامل الضعف الأساسى فى فترتى الاقطاعين الأول والثانى من عهد الفراعنة راجعا إلى تفكك الوحدة والخلل النظام ، مما أدى إلى ضعف مصر ، وأطمع فيها الغزاة ، كما كان الخروج من هاتين الفترتين ، وتكوين الدولتين الوسطى والحديثة ، مرتبطا أشد الارتباط ببعث الوحدة وإعادة النظام ، والاستجابة من جديد لمقتضيات البيئة ، مما جدد التاريخ وأعاد للمجتمع المصرى سيرته الأولى .

وأما عن أثر الموقع الجغرافى فى هذا القسم الأول من التاريخ المصرى ، فقد كان مقصورا على علاقات وادى النيل الأدنى بالعالم المجاور ، الذى وصلت منه الهجرات حينما ، وخزجت إليه الحملات من الوادى حينما آخر ، والذى تبادل ومصر ألوان المدنية والثقافة ، ولكنه مع ذلك لم يطغ على حضارتها ، ولم يقطع حبل التاريخ على مجتمعا فى أكثر من فترات محدودة .

فلما جاء عهد الإسكندر ، وظهرت العالمية التي أشرنا إليها ، برزت للعالم قيمة موقع مصر الجغرافي ، وأصبح تاريخ مصر وحياة مجتمعا مرتبطين بعاملين هما البيئة المحلية واستغلال موارد أرض الكنانة من ناحية ، ثم الموقع الجغرافي العام وتشابك المصالح العالمية فوق أرض الزاوية من ناحية أخرى . ولكن أثر كل من هذين العاملين لم يكن متكافئا ولا حتى متوافقا مع الآخر في كل الأحيان ، على الرغم من أنها سارا جنبا إلى جنب في بعض الحالات . وقد نستطيع في ضوء هذه الحقيقة أن نتبع الأدوار الآتية في هذا القسم من تاريخ مصر العام .

أ - بعد عهد الإسكندر مباشرة بدأ البطلمة بتنظيم استغلال موارد مصر الداخلية ، واعداد مصر لأن تكون قاعدة صالحة للتحكم في المواصلات العالمية ، ثم للاتصال التجاري والثقافي الواسع النطاق . وفعلا بدأ البطلمة بانعاش البلاد ، وتحسين وسائل الإدارة والاستغلال . ثم التفتوا نحو فتح طرق التجارة خصوصا طريق البحر الأحمر إلى شرق أفريقية والهند ، فأصبحت مصر بالتدريج حلقة الاتصال التجاري في العالم . حتى إذا ماورث الرومان ملك البطلمة استمروا في استغلال مصر من ناحيتي الموارد الداخلية والموقع الجغرافي ، ولكن استغلالهم لم يكن قائما على مثل ما قام عليه استغلال البطلمة من فهم لظروف البيئة ، ومن مساهمة لنظم المجتمع ، فانهى الاستغلال غير المنظم إلى تدهور سريع ظهرت نتائجه في أواخر عهد الروم .

ب - ثم جاء الدور العربي الإسلامي فظهرت نهضة جديدة قامت على استثمار موارد البيئة المحلية ، ثم الافادة من الموقع الجغرافي (ولو بصفة متقطعة وفي بعض الفترات دون الأخرى) ، فأصبحت مصر مفتاح الاتصال بين الشرق والغرب ، ولا سيما في عهد المماليك ، كما غدت أيضا مركز الثقافة الإسلامية ، وقامت القاهرة في العهد الإسلامي بدور يشبه من بعض الوجوه ما قامت به الإسكندرية في العهد الاغريقي الروماني ، فكأن الموقع الجغرافي الواحد قد احتضن ثقافتين مختلفتين في عصرين مختلفين ، وكل ما حدث أن التوجيه الثقافي لمصر قد اختلف ، فبعد أن كان نحو أهل الشمال والغرب في عهد الاغريق والرومان ، عاد فأصبح نحو بقية الوطن

الأصلى الكبير والممتد إلى الشرق والجنوب الشرق (وكذلك إلى شمال افريقية) في العهد العربى . وقد تبع اختلاف التوجيه أن تغير مظهر الثقافة العام من عصر لعصر ، وتم كل ذلك فى ظروف جغرافية تتصل بما للموقع الجغرافى من أثر بعيد .

ج- ثم جاء العهد التركى ، وتغير من بيدهم شئون مصر . ولكن الأتراك لم يكونوا كالعرب . فالأتراك أتوا كغزاة لا كوافدين ، ولم تكن لهم حضارة أو ثقافة يضيفونها إلى تراث الشرق الأدنى ، وإنما هم قد استعاروا لأنفسهم ثقافة الشعوب المقهورة . كما أنهم أتوا من داخلية آسيا ، بخلاف أبناء الأقليم من العرب الذين كانوا حداة بل ورجال قوافل ، هياهم موقع جزيرتهم الجغرافى لأن يعملوا منذ القدم فى النقل والتجارة بين الشرق والغرب . لذلك لم يستطع الأتراك أن يحلوا محل العرب فى الوساطة التجارية ، وفى الافادة من الموقع الجغرافى الذى وجدوا أنفسهم سادة له . ولسوء الحظ أن اتفقت بداية السيادة التركية على الشرق الأدنى (فى أوائل القرن السادس عشر) من عصر الاستكشافات الكبرى ، وبداية استعمال طريق رأس الرجاء الصالح للوصول إلى الهند دون الحاجة إلى طريق الشرق الأدنى ، فكان من نتائج ذلك إن لم يستطع الطريق القديم منافسة الطريق البحرى الجديد ، على الرغم من طول هذا الأخير ، وكثرة أخطاره ، بل على الرغم من أنه كان يتحاشى قلب العالم المعمور ، ويمر بمناطق بعضها غير صحى ، وبعضها غير معروف ، وبعضها الآخر لم يكن أهله من المدنية على شىء يذكر .

وهكذا انتهى الأمر بالتجارة إلى أن اتخذت طريقا آخر ، فدخلت مصر والشرق العربى عامة فى عهد مظلم ، زاد فى ظلمته اهمال وسائل استثمار البيئة المحلية ، واستدراار خيرها فى بلاد كمصر والعراق .

د- وأخيرا جاء العهد الحديث ، الذى بدأ بالحملة الفرنسية ثم محمد على . ولقد جاءت الحملة الفرنسية كعامل خارجى غير محرى تاريخ مصر ، وأعاد ابراز قيمة الموقع الجغرافى ، فانجهدت الأنظار من جديد نحو الشرق الأدنى ، ونحو أرض الزاوية . حتى إذا ما جاء محمد على اختار أن يبدأ باعادة تنظيم استغلال موارد البيئة المحلية ، فتحولت مصر إلى قاعدة قوية صالحة ، استخدمها فى التوسع نحو الجنوب

ونحو الشرق ونحو الشمال ، فامتد سلطانه فى العالم المجاور ، وإن كان محمد على قد أجل مشروعات القناة ، واكتفى باستغلال موارد مصر المحلية من ناحية ، وموقعها الجغرافى بالنسبة للعالم المجاور من ناحية أخرى .

ولكن حركة الاتصال العالمية كانت سائرة فى مجراها الطبيعى ، ولم يكن ليوقفها شىء . فقد حولت غزوة نابليون أنظار العالم الأوروبى نحو قلب الشرق ، ونحو الطرق القديمة التى كانت تؤدى من قبل إلى الهند وما وراء الهند ولم يكن تنفيذ مشروع شق القناة فى الحقيقة إلا مسألة زمن ، وانتهازا للفرص ، خصوصا وأن استخدام طريق مصر البرى بين البحرين : المتوسط والأحمر كان قد سبق ذلك . وفعلا تم شق القناة ، وتحول النقل البحرى تدريجيا نحو مصر ، وزاد معه تحول أنظار العالم ، نحو هذا الموقع الجغرافى ، الذى لم تكن مصر للأسف من القوة والتماسك بحيث تستطيع الأفادة منه ، كما فعلت فى بعض عصورها السابقة .

وانتهى الأمر إلى ما نعرف من تاريخنا الحديث ، الذى جددت فيه مصر نهضتها الداخلية ، ولكنها لم تستطع مع ذلك أن تكون سيده تاريخها ، لأن العالم البعيد عنا قد اشترك فى تسطير ذلك التاريخ ، اشتراكا تمثل فى تسابق الدول إلى التسلط على موقعنا الجغرافى ، وفى وقت لم تكن فيه من المنعة والقوة بحيث تناظر هذا العالم ، الذى تشابكت مصالحه فى أقصى الغرب وأقصى الشرق .. بل فى وقت تسلط فيه على مصر حكم دخيل ، لم ينبع من صميم البيئة ، ولم ينحدر من سلالة الشعب ، وتحالف فيه الحاكم الدخيل مع الأجنبى المستعمر ، حين ألهتنا مشكلاتنا الداخلية ، وانقساماتنا عما يجرى حولنا فى العالم من أمور وهى أمس ما تكون بمصر ومستقبل الوطن العربى كله من حولنا .

واستمرت الحال على هذا النحو حتى جاءت ثورتنا المعاصرة ، فاستقلت مصر بشئونها ، وموقعها الجغرافى ، وقناتها التى تربط الشرق بالغرب ، والجنوب بالشمال . ثم امتدت هذه الثورة بنورها إلى المشرق العربى ، وأخذ العرب يجتمعون على الخير من جديد ، ويسعون متكاتفين إلى تطهير بيئتهم المحلية واستثمار خيراتها من جهة ، وتحرير موقعهم الجغرافى من السيطرة والنفوذ الأجنبى من جهة أخرى . وليس من

شك في أننا نعيش الآن في مطلع عهد يتجدد فيه التاريخ ، ويصبح الشرق العربي فيه - ان هو ترك وشأنه - سبيلا إلى الخير والتواصل السموح بين شطرى العالم .

٧ - صفوة القول في أثر العوامل الجغرافية

إذا نحن حاولنا الآن أن نجمل القول عن البيئة والإنسان ، وعن علاقة الظروف الجغرافية بالحوادث التاريخية الأساسية في مصر ، فإننا نجد أن هذه البلاد (وادى النيل الأدنى والأوسط في كل من أرض مصر والسودان) كانت تمثل وطنا غنيا ، ومسرحا صالحا أثمرت فيه جهود البشر في إنشاء حضارة عريقة متصلة الحلقات ، استطاعت أن تغالب الدهر وأن تبقى على الزمن ، على الرغم مما أصابها من فترات ركود ، لا تزيد في مجموعها على ربع التاريخ المصرى منذ بداية الأسرات (سنة ٣٢٠٠ ق . م) ، ولا على خمسه (أو سدسه) إذا رجعنا به إلى بداية الحضارة الزراعية المستقرة على ضفاف النيل (قبل حوالى ٥٥٠٠ ق . م) . ولم يكن هذا القدم والاستمرار نتيجة المصادفة أو الاتفاق ، وإنما هما قد ترتبا على توافر أسس جغرافية معينة ، وعلى تكامل عناصر البيئة في مصر تكاملا له أثره في مختلف نواحي الحياة . فالصحراء تحيط بالوادي من جنباته ، وتقويه كأنها الدروع . والنهر تجرى مياهه بالخير في كل عام . والتربة الزراعية دائمة الخصب ، تتجدد حتى في فترات الجمود وعهود الإهمال . والمناخ صالح للإنبات والنمو والإنتاج ، والثروة الزراعية غنية وفيرة بما لا يكاد يضارع في بلاد غير مصر . والاتصال النهري سهل ميسور بين مختلف أجزاء الوادى . ثم الموقع الجغرافى ، فقد جعل من مصر مفرق البحرين وملتقى الأرضين . كل هذه العوامل مجتمعة قد تضافرت ، وأكمل بعضها بعضا في هذا الوطن الصالح ، الذى أخرج للناس شعبا عريقا في الحياة وفي الحضارة والمدنية .

ثم أن هذا الوطن امتاز اجمالا بظاهرتين ترتبت عليهما ظاهرة ثالثة . فأما الظاهرة الأولى فتتمثل في أن ظروف هذا الوطن الجغرافية كانت تفرض على الناس « الوحدة » . فأساس الحياة في أرض مصر واحد ، ومصدرها واحد . والفائدة التى

يخينها السكان من تنظيم شئون الري والزراعة مشتركة ، كما أن الخطر الذى يهددهم به الفيضان فى كل سنة مشترك . والواقع أن الطبيعة قضت بأن يكون وادى النيل الأدنى وطننا واحدا ، ترتبط فى داخله تلك الأوطان الصغيرة التى عرضنا لها ، ويتضامن سكانه فى الغاية والوسيلة ، وفى السراء والضراء . وقد تجلت عظمة ذلك الوطن فى الأوقات التى استجاب فيها السكان للبيئة ، فأخذوا بأسباب الوحدة فى الحياة والمدنية والفكر والثقافة ، على حين انحلت أوصاله وتضعفت شئونه عندما باعد الإنسان بينه وبين مقتضيات بيئته ، فتناهد الناس ، وتنافرت الأقاليم ، وضاعت المصلحة العامة ، وفسدت الأمور ، ذلك أن البيئة فى مصر هى من النوع الذى يغلب الجماعات البشرية الصغيرة متفرقة ، ولا يخضع لها إلا مجتمعة . ولعل هذه الظاهرة قد مثلت أمامنا فى التاريخ الحديث ، مثلها فى عصور التاريخ ، وفى الماضى البعيد .

وأما الظاهرة الثانية فهى التضامن والتكافل . ولقد فرضت البيئة النيلية هذا النظام على الناس منذ بدأ استقرارهم على ضفاف النهر العظيم ، فكان من الضرورى تنظيم الجهود وتنسيقها ، لضمان نجاح المجهود الاجاعى فى إقامة الجسور وحراسة النيل ، وتكديس كموات التراب التى تقام عليها القرية المصرية فوق مستوى الفيضان ، وشق الترع والقنوات وغير ذلك من مرافق الحياة . ولقد كان شعب مصر بطبيعة بيئته شعبا نظاميا متكافلا منذ البداية ، وكانت استجابته لدواعى النظام والتكافل سلبية ، فطرته عليها الطبيعة . والحق أن مصر إنما اختل أمرها ، وضعف شأنها ، وعمتها الفوضى ، وسادها الاهمال عندما خرج الناس على الوحدة والنظام والتكافل . وإذا كانت هذه القاعدة مما ينطبق على غيرنا من الأقوام والأمم القديمة والحديثة ، فإن انطباقها على الحالة فى بلادنا كان أظهر وأشد وضوحا .

وأما الظاهرة الثالثة والأخيرة فقد ترتبت على هاتين الظاهرتين ، واتصلت بعامل جغرافى آخر ، هو موقع مصر بالنسبة لبقية الوطن المجاور من جهة ، وبالنسبة للعالم البعيد من جهة أخرى . فقد كان هذا الموقع مما يصح أن يكون خيرا لمصر ولعالمنا المجاور ، أو وبالا عليها معا . ففى العصور التى استعصمت فيها البلاد بوحدها ،

واستمسكت بتراطبها مع بقية الوطن العربي الكبير في غرب آسيا وشمال أفريقيا وشرقها ازدهرت الحضارة وأفاد هذا الوطن ، بل أفاد العالم كله ، من هذا الموقع الجغرافي . وفي العصور التي انحلت فيها الوحدة ، وعمت الفوضى ، وتراخت الصلات ، ولم تمارس مصر وجودها كهمزة وصل بين أرجاء الوطن العربي الكبير ، طمع في مصر الطامعون وسعى إليها الغزاة من أقصى الأرض ، وامتدت أطاعهم إلى بقية الوطن الكبير ، وصارت مصر أداة يسخرها العالم ويستغل موقعها ، كما يستغل مواردها وموارد بقية الشرق العربي من حولها . ويحاول بذلك كله أن يوجه تاريخها وتاريخ المشرق والعروبة وجهة تنحرف بهذا التاريخ عن مجراه الطبيعي ولو إلى حين .

ولكن التاريخ الذي عرضنا له ، والمعالم الكبرى للأحداث التاريخية التي استعرضناها في أوضاعها الجغرافية ، تعلمنا أن الحياة والحضارة في مصر والمشرق لها أصولها البعيدة ، وأن النبت الطيب في هذا الاقليم قد تميل به الريح ، ولكنه لا يلبث أن يعتدل ويستقيم . ولقد كان كل هذا التاريخ المجيد قادرا أبدا على أن يعود بالمشرق سيرته الأولى .. بل على أن يعود ، بعد توقفه أو انحرافه ، فيتجه بأهله والإنسانية وجهة الحق ، في طريق الوحدة والتكافل والترابط من أجل الخير ومن أجل السلام .

«٤»

البيئة والموقع الجغرافي
وأثرهما في تاريخ مصر العام

البيئة والموقع الجغرافى وأثرهما فى تاريخ مصر العام

مقدمة : البيئة الجغرافية

ترتبط نشأة المجتمع وتاريخه فى مصر ارتباطاً وثيقاً بعوامل البيئة الجغرافية ؛ فلقد قامت فى وادى النيل الأدنى حضارة من أقدم حضارات العالم ، وجرت على أرضه قصة بشرية من أروع القصص ، تتابعت حوادثها على نحو يبدو فيه ارتباط الإنسان بالبيئة والموقع الجغرافى . على أن الذين بحثوا تاريخ المجتمع فى مصر قد انقسموا فيما بينهم فريقين : فريق يرجع الفضل للبيئة الجغرافية ؛ فصرنت النيل ، وحضارتها من ثمار البيئة الطبيعية ، ولولا هذا الوطن الصالح ما قامت لمصر حضارة ، ولا كان للمصريين ذكر فى التاريخ . وفريق يرى أن البيئة لم تكن إلا مسرحاً استخدمه الإنسان واستغله ، وكانت العبرة فى القصة المصرية بالأشخاص الذين تعاقبت أجيالهم فى مختلف فصولها ، فأجاد بعضهم ، ولم يوفق البعض الآخر ؛ وجاءت الفصول على ذلك غير متكافئة ولا متناظرة فى كل الأحيان .

والفريق الأول معظمه من الجغرافيين وأنصار « الحتم الجغرافى » ؛ والفريق الثانى معظمه من المؤرخين والاجتماعيين . وقد لا يتسع المقام لأن نفاضل بين الفريقين فى هذا البحث القصير ؛ ولكننا نستطيع أن نسلك طريقاً وسطاً ، ترسمه مبادئ « الجغرافيا التاريخية » ، تلك التى تمثل فرعاً من الجغرافيا يقع بينها وبين التاريخ ، والتى يدرس أصحابها العلاقة بين الإنسان وبيئته الجغرافية على أنها علاقة تأثير متبادل ، متطور المظاهر^(١) ؛ فالبيئة والإنسان يرتبط كل منهما بالآخر ، والتاريخ

(١) يعرف الجغرافيون الآن علمهم بأنه العلم الذى يدرس البيئة والإنسان ، من حيث إن كلاهما يؤثر فى -

إن هو في الغالب إلا نتيجة لتفاعل جهود الإنسان ومؤثرات البيئة ، تفاعلاً تتطور مظاهره من عصر لآخر ، ولكنها مع ذلك تنتظم في نظام متسق ، تحاول الجغرافيا التاريخية في استعراضه أن تعطي ما للبيئة للبيئة ، وما للإنسان للإنسان .

ولقد امتاز تاريخ المجتمع في مصر بظاهرتين أساسيتين هما القدم والاستمرار . فأما عن القدم فإن مصر في اجماع الباحثين من أقدم موطن حضارة البشر التاريخية ، إن لم تكن أقدمها في كثير من ضروب المدنية ؛ بل إن بعض عناصرها الأولى ترجع إلى عهود طويلة قبل فجر التاريخ ، فهي تمتد إلى العصر المعروف بالحجري القديم ، عندما كان الإنسان يعيش على التقاط الثمرات ، وجمع الحبوب والنباتات ، وصيد البر والبحر ، يتنقل من مكان إلى مكان ، لا يعرف وطنًا ولا مستقرًا . وأما عن الظاهرة الثانية وهي الاستمرار ، فإن التاريخ المصري أطول التواريخ ؛ ومع أنه قد حدثت فيه فترات انقطاع ، كعهد الاقطاع الأول ، الذي حدث بين الدولة الفرعونية القديمة والدولة الوسطى وكعهد الاقطاع الثاني بين الدولتين الوسطى والحديثة ، وعهد الاضمحلال الأخير بعد عصر الفراعنة ، وعهد غزوة الأتراك ، فإن تلك العهود جميعًا إذا ما أضيف بعضها إلى بعض ، لا تزيد على جزء محدود من تاريخ الحضارة والمدنية في مصر . وقد استطاعت هذه البلاد أكثر من مرة أن تنهض بعد اضمحلالها ، وأن تجدد التاريخ بعد عفاؤه ؛ كما استطاعت ، رغم أدوار الصعود والهبوط ، أن تحتفظ على مر الأيام بطابع حضارتها العام ؛ وإن كان احتفاظها بالقديم منصبًا على أسس المدنية المادية ، ونظم الحياة الاجتماعية أكثر من انصبابه على مظهر الثقافة الذي تغير من عصر إلى عصر .

لما السرفى ذلك القدم ، وفي هذا التجدد والاستمرار ؟ أهى البيئة المصرية التى كانت مسرحًا صالحًا نمت فيه جهود الإنسان فأنتجت هذه الحضارة العريقة المتصلة ؟ أم هو الشعب الذى عاش على ضفاف النيل ، واستطاع أن يستغل ظروف

- الآخر ويتأثر به . والجغرافيا التاريخية هى ذلك الفرع من الجغرافيا الذى يتبع تطور العلاقة بين الإنسان وبيئته في مختلف العصور .

البيئة على نحو لم يوفق لمثله غيره من الشعوب ، التي عاشت في بيئات قد تبدو مماثلة للبيئة المصرية ، أو أكثر منها صلاحية وأدر خيراً في بعض نواحي الإنتاج ؟ الحق أن مثل هذا السؤال لا يمكن أن نجيب عنه إجابة صحيحة كاملة إلا إذا اعتبرنا البيئة والإنسان في وادي النيل الأدنى متممين كل منهما للآخر ، يؤثر فيه ويتأثر به .

البيئة ونشأة الحضارة وتطورها في مصر :

وإذا نحن أردنا أن نتبع أثر البيئة في سكان هذه البلاد ، فقد يكون من المفيد أن نبدأ باستعراض الحالة في عصر ما قبل التاريخ ، عندما كانت المدينة في دور تكوينها الأول ، وكان الإنسان أكثر خضوعاً للظروف المحيطة به منه الآن .

إمتاز العصر الذي يعرف بالبليستوسين ، أو الزمن الجيولوجي الرابع ، بوجود أحوال مناخية تختلف عما يسود العالم الآن ، فكان معظم أوروبا يكسوه الجليد ، على حين كانت الأقاليم الصحراوية الواقعة جنوب البحر الأبيض المتوسط ذات مناخ يشبه من وجوه كثيرة مناخ جنوب أوروبا في الوقت الحاضر ، ويعرف ذلك العصر في أوروبا بالعصر الجليدي ، وفي أقاليم الصحراء بالعصر الماطر أو المطير .

وكانت لأقاليم الصحراء إذ ذاك ثروة نباتية متوسطة ، من الحشائش والأعشاب والأشجار المتفرقة ، التي كانت تتركز في بعض الوديان إلى درجة تقربها من الغابات الخفيفة غير المتكاثفة ، وكانت تعيش بين تلك النباتات قطعان من الحيوان المناسب للبيئة ، كالوعل والغزلان والضباع والأغنام الوحشية والبقر الوحشي والنعام وما إلى ذلك . أما الإنسان فكان لا يزال في العصر الحجري القديم ، يعيش على الجمع والالتقاط واقتناص الحيوان ، ويصنع آلاته الخشنة من الصوان وما يشاكله من الحجر . وقد وجدت مقادير كبيرة من تلك الآلات متناثرة على سطح الصحراويين الشرقية والغربية في مصر ، كما وجد كثير منها مطموراً بين الطبقات في المدرجات النهرية على جانبي النهر ، وكذلك على جوانب بعض الوديان في الصحراء الشرقية ، وحول يتابع المياه القديمة في منخفض الواحة الخارجة بالصحراء الغربية .

ولم تكن حضارة مصر في ذلك العهد السحيق الذي امتد عشرات الآلاف من

السنين تختلف عما عرف من حضارات العصر الحجري القديم خارج مصر ، وإن كانت الحضارة قد بدأت تنحصر في وادي النيل الأدنى ، وتتخذ طابعاً يميزها عن الحضارات المجاورة والبعيدة في أواخر العصر الحجري القديم ؛ وربما ساعد على ذلك قرب انتهاء العصر الماطر الذي أشرنا إليه ، واضطرار الحيوان والإنسان إلى أن يهجرا الصحارى التي أخذت تجف تدريجياً في الدور المعروف بالحجري القديم الأعلى ، فنزل الإنسان إلى قاع الوادى ، حيث يجرى الماء ولو قليلاً ، وتيسر أسباب الحياة ، لتوافر النبات وصيد البر والنهر .

وبانقضاء العصر المطير انتهى الدور الأول من تطور الحضارة في مصر ، وهو الدور الذى كانت الصحارى وحافاتها فيه أهم من قاع الوادى فى حياة الإنسان . أما بعد حلول الجفاف ، وانعدام الأمطار أو قلتها الشديدة فى خطوط العرض الصحراوية فقد زاد اعتماد الجماعات البشرية على مياه النهر الجارية ، وانتقل مسرح نشاطها من الصحراء إلى الوادى . وأخذ الإنسان يتحول تدريجياً نحو استنبات النبات بدلاً من الاعتماد على النباتات البرية ، التى تنمو فى الطبيعة ، فاهتدى إلى زراعة البذور والحبوب ، وحراسة النبات حتى موسم الحصاد . وهكذا أخذت الحياة مظهرًا جديدًا ، فصارت زراعية إنتاجية ، بعد أن كانت تعتمد على مجرد الجمع والالتقاط ، واستقر الناس فى «أوطان» صغيرة فحلت «الوحدة الإقليمية» الثابتة محل «الوحدة القبليّة» المتنقلة ، وأصبح المجتمع فى مصر مؤلفاً من جماعات ترتبط حياتها بقطع متجاورة من الأرض ، تتعلق بها وتدافع عنها ، كما تحاول توسيعها باغتصاب المناطق المجاورة فى بعض الأحيان .

كذلك امتد أفق السكان وبعد نظرهم منذ أن تحولوا إلى الاعتماد على الزراعة بدلاً من الجمع والصيد . فتعلموا إدخار المحصول من فصل الحصاد إلى بقية السنة ، وارتبط الحاضر لديهم بالمستقبل ، كما تنوعت أسباب الحياة وال عمران ، فظهرت القرى والمدن الصغيرة ، وتنوعت الحرف التى تتصل بالزراعة وفلاحة الأرض ، وتنظيم الري ، وحصاد الزرع ، وحفظ المحصول ، وغير ذلك من شئون الحياة الزراعية المستقرة .

وعرف هذا العهد الجديد في مصر بالعصر الحجري الحديث (وما بعده) ؛ وترجع بدايته على الأرجح إلى نحو خمسة آلاف سنة قبل الميلاد ، أو قبل ذلك بقليل ؛ ولعل من أهم عوامل البيئة التي ساعدت على نشأة الزراعة وتطورها القديم في مصر أن النهران يفيض في أواخر الصيف وأوائل الخريف ، فيغذى التربة بالماء والغرين ثم ينحسر عن جانبيه في وقت ملائم جدًا لزراعة المحاصيل الشتوية - وكان أهمها الشعير والقمح - حتى إذا ما قامت تلك الزراعات سقط المطر في أشهر الشتاء ، فغذاها حتى نهاية موسم نموها ، وحلول فصل الحصاد في أواخر الربيع وفي هذا يتجلى مبلغ تعاون عناصر البيئة ، من التربة ونظام جريان المياه والمناخ ، مما مكن لمصر أن تظهر بها الزراعة وتتقدم في وقت لم تكن معروفة فيه في معظم جهات المعمورة . والواقع أن ظهور المدنية الزراعية في مصر لم يكن مجرد المصادفة ولا محض الاتفاق ، وإنما جاء نتيجة لتوافر ظروف جغرافية خاصة ، هيأت هذه البلاد لأن تكون مسرحًا صالحًا لحياة الاستقرار والاستيطان ، على نحو لم يكن العصر الحجري الحديث إلا أول أطواره .

وكان الوادي ودلتاه في أول الأمر كثير المستنقعات ؛ ولذلك اقتصر نشاط الإنسان في العصر الحجري الحديث على حافات الوادي الخارجية ، وعلى بعض المناطق الملحقة به كإقليم الفيوم . ولكن الطمي الذي يجلبه النهر في كل سنة بانتظام أخذ يردم تلك المستنقعات والمسطحات المائية ؛ فاستطاع الإنسان أن ينزل إلى قاع الوادي وقلب الدلتا ، وكان ذلك في العصر المعروف بعصر بداية المعدن أو عصر ما قبل الأسرات ، عندما زاد استقرار السكان وارتباطهم بالأرض ، فترك الناس حافة الوادي ليقبوا قراهم ومدنهم الصغيرة في قاعه وعلى مقربة من مجرى مياه النهر .

وظهرت مع الحركة الجديدة مشكلتان :

أولاهما : ذلك الخطر المشترك الذي يهدد الجميع وقت الفيضان ، فالقرية التي يزعم إقامتها بجوار النهر يجب أن ترفع على قاعدة أو كومة صناعية يتصافر الجميع على

إقامتها يجلب الأتربة وتكديسها ، حتى تكون الأسواخ في مأمن من الفيضان ؛ وكذلك جسور النهر يجب أن تقوى في كل سنة بانتظام ، وأن تحرس في أيام الفيضان ، ولا سيما في السنوات التي يكون فيها الفيضان عاليًا ؛ ومثل هذا الخطر «الاجاعى» لا يمكن أن يدفع بالجهد الفردى ، ولا حتى بالجهود الفردية المتفرقة ، وإنما يجب أن يواجه بالمجهود الإجماعى المشترك المنظم .

وأما المشكلة الثانية : فتمثل في الفائدة المشتركة والنفع العام الذى يمكن أن يصيب الناس إذا ما نظموا الإفادة من مياه النهر ؛ فالزراعة في مصر لم تكن من النوع الفطرى الذى يعتمد على المطر اعتمادًا كليًا ، وإنما كانت تستلزم شق الترع والقنوات ، وتنظيم جريان المياه وتوزيعها ، وإقامة الجسور بين الحياض ، وغير ذلك مما يستدعى قيام فنون كثيرة من هندسة الرى وقياس الأرض ، كما يستدعى تنظيم الجهود ، وتوحيدها في سبيل تحقيق النفع العام . وكان لظهور هاتين المشكلتين - الخطر المشترك والفائدة المشتركة - أثر كبير في توحيد جهود المجتمع في مصر ، وفرض النظام والطاعة على الجميع . لذلك كانت مصر من أعرق بلاد الأرض نظامًا وحكمًا وإدارة ؛ «فالحكومة» فيها ضرورة من ضرورات الحياة الأولى ، فرضتها الحاجة على السكان منذ انبثق فجر الحضارة الزراعية المستقرة على ضفاف النهر وفي دلتاه .

والحق أن وجود هذا النهر بنظامه الخاص في الفيضان قد فرض على المجتمع الزراعى القائم على ضفافه «الوحدة» و «النظام» ؛ ولم تكن فائدة النهر مقصورة على تغذية الأرض بالماء والغرين الذى يجدد الخصب باستمرار ، وإنما كان مجرى مياهه بمثابة الشريان الأساسى للمواصلات بين مختلف جهات الوادى والدلتا . وهنا نلاحظ أن تيار النهر يدفع السفن في جريانها من الجنوب إلى الشمال ، على حين أن الرياح الشمالية السائدة تدفعها في صعودها نحو الجنوب . وفي هذه الظاهرة يتجلى تضافر عناصر البيئة في مصر مرة أخرى ، تلك العناصر التى تم بعضها بعضًا منذ البداية ، والتي استفاد الإنسان من أثرها المشترك حتى في عصور ما قبل التاريخ . وفوق هذا فإن أثر عناصر البيئة في مصر كان لا ينقطع ، حتى في مواسم هدوء

النشاط البشرى . فالشمس والحرارة في أشهر الصيف ، عندما يتوقف عمل الإنسان في الزراعة (في وقت لم يعرف فيه نظام الري الدائم) تشقق سطح التربة في الوادى ، فتسمح بنفوذ الهواء إليها ، وتغذيتها بعناصره المفيدة ؛ كما تطهر تلك التربة من الآفات الضارة ، وتنقيها من الحشائش والنباتات التي تمتص خيرها ، ولا تفيد شيئاً ؛ حتى إذا ما ارتفع ماء الفيضان ملاً شقوق الأرض ، وتسرب إلى الأعماق ، فغذى التربة وأعدّها للعام الزراعى الجديد .

كذلك كانت الطبيعة دائمة العمل في مصر حتى في فترات اضمحلال المدنية وانقطاع حبل التاريخ ، واهمال المجتمع للأرض والزراعة ؛ فالشمس مشرقة أبداً ، والنيل يأتي بانتظام في كل سنة ، فيكسب الأرض خصباً جديداً ، سواء في ذلك ما كان منها متزرعاً وما كان بوراً مهملأ ؛ وكان من أثر ذلك أن استطاعت مصر أن تخرج من كثير من فترات اضمحلالها أصلح مما كانت ، وأقوى على النهوض والتقدم . وهكذا قامت الدولة الفرعونية المتوسطة بنهضتها في المدنية والثقافة على انقراض عهد الاقطاع الأول ، كما تلت الدولة الحديثة برخائها العظيم ، وامبراطوريتها الواسعة عهد الفوضى والهكسوس ؛ بل هكذا أيضاً ظهرت النهضة الحديثة وما صحبها من تقدم في الإنتاج الزراعى بعد فترة الإهمال والاضمحلال في العهد التركى .

وإلى جانب هذا كله فإن مصر قد أفادت من موقعها الجغرافى بين الشرق والغرب في كثير من أدوار تاريخها ، ولو أن هذا الموقع كان وبالأعلى عليها في بعض العهود ، فلقد تحكمت هذه البلاد في طرق التجارة في العصور القديمة والوسطى وأضافت بذلك إلى موارد ثروتها ، ولا تزال لموقعها أهميته الخاصة في المواصلات العالمية حتى الآن . ولكن مصر كانت تستفيد على الخصوص في عصور قوتها وتوسعها ، كما كان غيرها من الأمم يطمع في التسلط عليها ، واستغلال موقعها الجغرافى في عصور ضعفها وانكماشها . كذلك مكن هذا الموقع الجغرافى المتوسط كثيراً من الغزوات وموجات الهجرة من الوصول إلى أرض مصر ؛ ولقد أتتنا تلك الغزوات من الشرق أحياناً ، ومن الغرب (والشمال) أحياناً أخرى ؛ على أننا

نلاحظ أن تلك الغزوات ، وإن كانت قد أوقفت مجرى التاريخ أو حولته في بعض الأحيان ، فإنها قد جددت في الوقت نفسه دم مصر ، وأضافت إلى ملكات شعبها ومواهبه ، «فالاختلاط» الذي انجلمت عنه قد أدى إلى زيادة في «تنوع» ثروة البلاد الجنسية والثقافية ، وليس يعيب مصر في شيء أن يكون شعبها قد اختلطت فيه دماء الغزاة ، فذلك شأن معظم شعوب العالم التاريخية في العصور القديمة ، وفي الوقت الحاضر (كإنجلترا واليابان) .

ومع ذلك فإن مصر على الرغم مما أصابها من غزوات قد استطاعت دائماً أن تدمج الغزاة فيها وأن تسمهم بسماتها ؛ وهى وإن كانت قد غيرت مظهرها الثقافى فى اللغة والدين من عصر إلى عصر ، فإنها قد استطاعت أن تحتفظ بطابعها الخاص فى المدنية المادية وبعض معالم الحضارة الأخرى . فالزراعة هى هى لم تتغير كثيراً (إلى أن حل عهد الرى الدائم حديثاً) فى أسسها ونظمها الأولى ، والفلاح هو هو فى عمله ومعيشته ، والحقل المصرى والقرية المصرية لا يزالان يحتفظان بالكثير من مظاهر المدنية التى بدأت فى العصر الحجري الحديث ، ثم العادات والتقاليد المصرية (الريفية) لا تزال تجرى ، فى غير قليل من نواحيها ، على نحو ما جرت عليه أيام قدماء المصريين ، ومن سبقهم من الجماعات الزراعية فى وادى النيل .

فما السرفى هذا الاستمرار العجيب ، وفى هذه المحافظة الشديدة على الماضى ، والتمسك به إلى حد قد لا يخلو من الغرابة فى بلد قد اتصل فى جانب كبير من تاريخه بالعالم الخارجى ، أو هو على الأقل لم يكن بمعزل عنه ؟ هناك أسباب عدة قد يكون أظهرها أن الجماعات الزراعية عامة شديدة المحافظة على القديم ، لا ترغب فى تغييره أو تبديله . ومثل هذا عرف عن الصينيين وغيرهم من شعوب آسيا الزراعية ، وهو قد تمثل فى مصر بصورة واضحة ، لأن نظام الفيضان قد طبع الزراعة فى الوادى والدلتا بطابع خاص ، يحدد نفسه بنفسه فى كل سنة بانتظام ، لا يكاد يخلت فى شيء من تفاصيله ؛ ولم يستطع الزارع المصرى أن يغير من طبيعة الأشياء إلى أى حد ملموس حتى العهد الحديث ، الذى ظهر فيه نظام الرى الدائم ، وأدخلت فيه حاصلات جديدة لم يكن رى الحياض يسمح بمثلها إلا

بمقادير ضئيلة ، لا تغير طابع الزراعة العام في شيء . وما دام أساس الحياة الاقتصادية في مصر لم يتغير خلال عهود تاريخها الطويل ، فإن حياة الأفراد ونظرتهم إلى الحياة قد تكيفت بالبيئة المحيطة ، وانتظمت في نظام الطبيعة المتأصل ، فاتخذت وجهة ثابتة لم تتحول عنها على مر الأيام . ومع ذلك فمثل هذه الحال لا يصح أن توصف بالجمود ؛ فإن استمرار نظام صالح ، كما حدث في مصر ، ليس معناه ركود الحضارة ، وإنما هو يرجع إلى أن كثيرًا من مظاهر النشاط المصرى والحضارة المصرية الأولى كانت صالحة للبقاء فبقيت ، كما يرجع إلى أن حياة المصريين ومدنيتهم المادية قد تلاءمت والظروف الطبيعية ، فاستمرت في بيئتها دون تغيير ، على الرغم من انقلاب الأوضاع السياسية والثقافية في كثير من فترات التاريخ .

وفوق ذلك فإن الصحراء قد ساعدت في هذا الاتجاه ؛ فبعد أن كانت هي مسرح النشاط في العصر الحجري القديم ، جفت أو كادت تجف تمامًا في عصور التاريخ ، وقل بها السكان ، عدا بعض القبائل المتنقلة في الصحراء الشرقية ، وفي شمال الصحراء الغربية ، وبعض السكان المستقرين بالواحات ، وغدت تلك الصحارى في عصور التاريخ ، كالدرع تقي مصر شر الغزوات . وهى وإن لم تقطع صلات مصر بالخارج ، فإنها قد «نظمت» تلك العلاقات ، وخففت من أثرها ، بحيث إنها لم تستطع أن تغير من أسس الحضارة المحلية ، ولا أن تطمس معالمها الأصلية ؛ واستطاعت مصر بفضل ذلك أن تحتمل الغزوات ، وأن «تهضمها» وتصيغ العناصر الدخيلة بالصيغة المصرية في النهاية ، وذلك على الرغم مما استتبعته تلك الغزوات في بعض الأحيان من عهود الفوضى والانقطاع . والواقع أن الدور الذى لعبته الصحارى في تاريخ مصر كان سلبياً إلى حد كبير ، ولكنه كان في غاية الأهمية ، لأنه ساعد مصر في عصور التاريخ المتعاقبة على أن تسير حياتها في أمن واطمئنان ، كما أنه جعل الغزوات من القلة النسبية في العدد والتأثير بحيث إن مصر استطاعت في جميع الحالات أن تنهض وتعاود سيرتها الأولى بعد فترة طويلة أو قصيرة من الاضطراب . ومصر من هذه الناحية تختلف اختلافاً عظيماً عن بلاد

كبلاد العراق ظهرت فيها مدنات قديمة ؛ ولكن مجاورة البدو والرعاة في سهوب بادية الشام وأرض الجزيرة الشمالية من ناحية ، وفي أعلى هضبة إيران والأناضول وما وراءهما من ناحية أخرى ، قد جعل تلك البلاد تحت رحمة الغزاة في معظم أحوال تاريخها . وكان وصول أولئك الغزاة في أعداد كبيرة وعلى موجات متتالية ، لأن الصحارى والبادية التي تحيط ببلاد العراق ليست في جفاف صحارى مصر ، فهي لم «تنظم» سيل الهجرات ، ولم تخفف من حدة الغزوات ، فطغت البادية على الحضرة هناك بصورة أظهر ، وطالت فترات الفوضى ، ولم تتصل حلقات التاريخ والحضارة المستقرة بالعراق اتصالها بمصر . وليس أدل على صحة هذه الظاهرة من أن غزوات العناصر التركمانية والتركية في القرون الوسطى والحديثة ، كان من أثرها انحلال الحضارة انحلالاً يكاد يكون تاماً في أرض العراق ، حيث أهملت الزراعة وعم الخراب والبوار ؛ على حين أن غزو الأتراك مصر قطع طريق الثقافة ، وعطل مجرى الحضارة عامة ، ولكنه لم يمح معالم المدنية (المادية) ، فلم تلبث البلاد أن جددت نهضتها على أساس تراثها القديم ، وسبقت العراق في الخروج من عهد الركود والاضمحلال . وهكذا كانت الصحارى والفيافي المجاورة عاملاً مساعداً في البيئة المصرية ، على عكس ما كانت عليه الحال في بلاد أخرى كالعراق .

الأوطان الصغيرة في وادي النيل الأدنى :

كل هذا فيما يختص بظروف البيئة الجغرافية ، وأثرها في النشاط البشرى والحضارة في مصر . على أن الوطن المصرى يمكن تقسيمه إلى عدة أوطان محلية ، يمثل كل منها إقليمًا جغرافيًا صغيرًا ، كان له دوره الخاص في نشأة المدنية وتطورها . ومن تلك الأقاليم جميعًا يتكون هذا الوطن المصرى الذى يربط النهر بين أجزائه بحيث يتم بعضها بعضًا . وقد يكون من المفيد أن نشير إلى تلك الأقاليم إشارة تساعدنا على تفهم قيمة العامل الجغرافى فى كل منها .

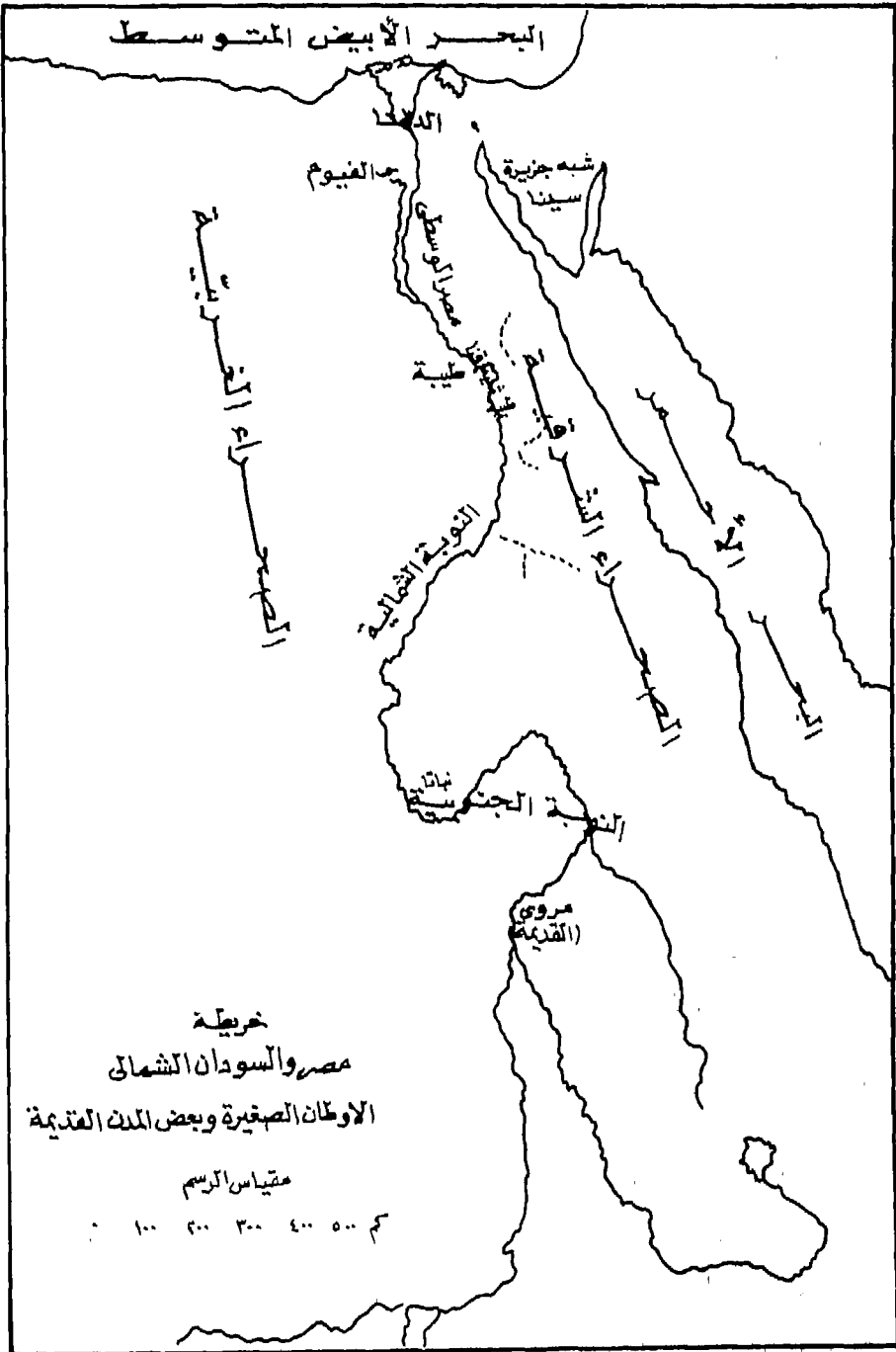
ولكن يصح قبل ذلك أن نشير إلى حدود هذا الوطن المصرى من الناحية الجغرافية . وهنا نعرض لأنواع كثيرة من الحدود . فهناك الحدود السياسية بصورتها

المعروفة ؛ ثم الحدود الحيوية ، التي تشمل المصالح الضرورية التي ترتبط بها حياة مصر ، وهذه تمتد إلى معظم جهات حوض النيل ، ولا سيما الحبشة التي يأتي منها ماء الفيضان والغرين الذي يغذى الأرض ويجدد الخصب ، وكذلك الهضبة الاستوائية التي تمتد مصر بالمياه في انتظام طوال العام ، فتعوض من ذبذبة الفيضان الحبشي ، الذي يقتصر على جزء محدود من السنة . وهناك أيضًا الحدود الثقافية والبشرية العامة ، التي تشمل تلك الأراضي التي تربطها بمصر التاريخية روابط قوية ، من الثقافة المتبادلة ، ومن مختلف النواحي الاجتماعية والبشرية العامة ، وهذه تشمل السودان الشمالى وبقية شمال شرق إفريقيا ؛ ثم الحدود العسكرية ، التي ترتبط بشئون الدفاع عن مصر ، فتشمل الصحارى المجاورة ، وتمتد إلى ما وراء الحدود السياسية من ناحية الجنوب .

على أننا إذا جمعنا بين الناحيتين الحيوية والبشرية العامة ، فإننا نصل إلى أن حوض النيل الأوسط والأدنى في شمال السودان وفي مصر يكون وطنًا واحدًا متماسك الأجزاء ؛ ويمكن تقسيمه إلى أوطان صغيرة أو أقاليم محلية كما يأتي (راجع الخريطة ١) :

(١) إقليم النوبة : ويمكن تقسيمه قسمين :

(أ) النوبة الجنوبية : وتشتمل في السودان الشمالى (جنوب الشلال الثانى) ، ولا سيما إقليم دنقلا ، حيث يتسع وادى النهر ، وترسب على جوانبه تربة طينية صالحة للزراعة والاستقرار ؛ وقد تسرت إلى هذه المنطقة معالم الحضارة المصرية القديمة ، ثم الثقافة العربية عن طريق مصر . وكذلك دخل هذا الإقليم في حكم مصر أكثر من خمسة قرون ، كما استطاع في وقت من الأوقات أن ينتج حضارة شبه مصرية في طابعها ومظهرها . ومنه خرج الغزاة وأسسوا إحدى الأسرات الفرعونية في العهد المتأخر . وإقليم النوبة الجنوبية - كما ذكرنا - يصح أن يشمل السودان الشمالى (والأوسط) ، الذى هو أقرب - من حيث ثقافته وحالته البشرية العامة - إلى مصر من إقليم النوبة الشمالية نفسه ؛ حتى أنه يمكن القول إن حدود مصر



السياسية الجنوبية لا تقوم على أساس ثقافي ولا بشرى .

(ب) النوبة الشمالية : بين وادى حلفا وأسوان ، وهنا يضيق النهر ، وتقل الأراضي الزراعية على الجانبين . وكان هذا الإقليم في أدوار تاريخه المختلفة يمثل حلقة الاتصال بين مصر والسودان ؛ وعلى الرغم من صعوبة المواصلات في مناطق الشلالات ، ومن أن الثقافة المصرية والعربية لم تستأصلا مظاهر الثقافة المحلية ولا سيما اللغة (حيث اللغة «البربرية» لا تزال قائمة إلى الآن) ، فإن هاتين الثقافتين (المصرية والعربية) قد تسربتتا إلى النوبة الجنوبية كما ذكرنا ؛ وعلى ذلك يمكن القول بأن بلاد النوبة الشمالية لم تقطع صلة مصر بالسودان ، وإن كانت قد «نظمت» تلك الصلة . وقد وقى هذا الإقليم - فيما يظهر - مصر شر بعض الغزوات والهجرات التي كان يصح أن تأتيها من الجنوب ، كما أنه أخذ يلعب في الوقت الحاضر دوراً خطيراً ، زاد في ارتباطه ببقية أرض مصر ، فمشروع خزان أسوان قد زاد من حاجتنا إلى هذا الإقليم واعتمادنا عليه ، وقد أغرق ماء الخزان هذه القطعة من الوطن ، ليصير في الإمكان إجراء التوسع الزراعى في بقية أرض مصر إلى الشمال .

(٢) إقليم إدفو (وإسنا)^(١) :

وهنا يتسع الوادى بعض الشيء ، وتتكون الصحارى على الجانبين من حجر الرمل (الخرسان النوبى) ، فالتربة فقيرة في المواد الجيرية ، لأن حجر الجير لا يبدأ ظهوره في صحارى مصر إلا في شمال هذا الإقليم . ولكن على الرغم من ذلك فإن منطقة أدفو كانت أول أقاليم مصر العليا اتساعاً ، واستقرت فيها جماعات بشرية منذ أقدم العصور ، ويظهر أنه كان لها شأن عظيم قبيل فجر التاريخ ، حيث تحكى الأساطير أنها كانت الوطن الأول للأمرء الذين نرحوا إلى إقليم طينه شمالاً ، ثم

(١) بين إقليمى النوبة الشمالية وادفو تقع منطقة جزيرة فيله وأسوان وكوم أمبو (إلى جبل السلسلة) ، وقد كانت تمثل منطقة حدود واحتكاك تجارى مع الجنوب والجنوب الشرق ، وكثيراً ما أقيمت فيها الحاميات للاشراف على علاقاتنا بالجنوب . ويمكن اعتبارها إقليمياً صغيراً قائماً بذاته .

صاروا فيها بعد ملوك مصر الموحدة ، وفي إقليم ادفو قامت مدينتا نخب ونخن
القديمتان على ضفتي النيل الشرقية والغربية .

(٣) إقليم ثنية قنا :

وهو يمثل قلب الصعيد ، حيث يزيد اتساع الوادى وينعرج النهر فيكثر
الإرساب ، كما تصل بعض الأودية من الصحراء الشرقية ولاسيما وادى حمامات
ووادى قنا ، فتجلب من المواد ما تضيفه إلى رواسب النيل ، فتتوحد عناصر التربة
ويزيد خصبها ، وتوجد بالإقليم تربة صلصالية تصلح بصفة خاصة لصناعة
الفخار ، مما أوجد صناعة زادت في تنوع الحرف بين السكان . كذلك امتازت هذه
المنطقة بموقع جغرافى ، هو قربها من البحر الأحمر ، فالنيل هنا ينعرج نحو الشرق ،
ويصبح أقرب ما يكون إلى ذلك البحر ؛ وقد سهلت الوديان هناك سبل
المواصلات ، فاستغل الإنسان موارد الصحراء الشرقية المعدنية من جهة ، كما وصل
إلى البحر الأحمر ومد طريق التجارة البحرى إلى بلاد «بنت» في جنوب ذلك البحر
من جهة أخرى ؛ وكذلك اتصل الإقليم في الغرب بالواحات الخارجة وما وراءها
من دروب الصحراء ، وزاد ذلك في النشاط التجارى والثروة التجارية في هذه
المنطقة . من أجل هذا كله امتازت ثنية قنا بثروتها في الزراعة والصناعة والتجارة منذ
القدم ، واستطاعت أن تلعب دوراً خطيراً في تاريخ مصر العام ؛ فهنا قامت
عاصمتان من أهم العواصم القديمة في طينه ثم طيبه . وفي الأولى نشأ أمراء الأسترتين
الأولى والثانية ، ومنها بدأ نارمر (مينا) حملته نحو الشمال لتوحيد الوجهين ؛ ثم في
منطقة طيبة (وما يجاورها جنوباً في جهة أرمنت) نشأت الأسترتان الحادية عشرة
والثانية عشرة ، كما ظهر أمراء الأسرة الثامنة عشرة ومؤسسو الدولة الحديثة . وقد
كان لموقع هذا الإقليم وبعده النسبى عن مصدر الغزوات من الشمال قيمته الخاصة ؛
ففي عهود الغزوات التى أتت من الشمال الشرقى فى فترتى الاقطاع الأول والثانى أيام
الفراعنة ، تركّز نشاط الأمراء المصريين فى هذا الإقليم البعيد ، الغنى بموارده ؛
وهنا نضج المجهود وأتى ثمرته فى الدولتين الوسطى والحديثة ، وكان الفضل فى تجديد

مجد مصر في كلتا الحالتين لأمرأة طيبة ، وإن كانت العاصمة قد انتقلت بعد انقضاء الأزمة إلى مواطن أخرى في شمال مصر .

(٤) إقليم مصر الوسطى (أو مصر العليا الشمالية ومصر الوسطى)^(١) :
وهنا يتسع الوادي ، ولاسيما في أجزائه الشمالية ، حيث تمتد الأراضي الزراعية على جانبي النهر خصوصاً في الغرب ؛ فهذا الإقليم غني بأراضيه الزراعية الواسعة نسبياً ، وإن لم يمتزبها يمتاز به إقليم ثنية قنا من حيث تنوع موارد الثروة . وكان يمثل إقليم توسع واستعمار للعناصر الآتية من الجنوب أحياناً (كما حدث في العصر السابق لظهور الأسرات الفرعونية مباشرة) ، ومن الشمال أحياناً أخرى (كما حدث في بعض فترات عهد الماليك والأتراك) . فضلاً عن ذلك فقد كانت لهذا الإقليم ، أو لأجزائه الشمالية على الأقل ، وظيفة أخرى في تاريخنا القومي ؛ إذ كان بمثابة حلقة الاتصال بين الجنوب والشمال ؛ وعند طرفه الشمالي قامت عاصمة البلاد المتحدة في منف التي أنشأها نارمر (مينا ، موحد الوجهين) حصناً يرتكز إليه في فتح الدلتا وتوحيدها بالصعيد ؛ وعرف ذلك الحصن «بالحوائط البيضاء» أو «الحصن ذي الحوائط البيضاء» لأن هذا اللون كان يمثل شعار الصعيد (كما كان اللون الأحمر يمثل شعار الدلتا) . وكان الصعيد صاحب اليد العليا في النضال العسكري الذي أدى إلى إتمام وحدة البلاد . وبعد أن بقيت عاصمة البلاد في طينه (موطن نارمر) في قلب الصعيد مدة انتقلت نهائياً إلى منف في عهد الأسرة الثالثة . وقد بقي إقليم منف أصلح نقطة للربط بين الوجهين وإدارة البلاد ، وإن كان مركز الحكم ومقر الملك قد تنقل من مكان إلى آخر داخل هذا الإقليم ؛ ولم تنتقل العاصمة إلى قلب الصعيد (ثنية قنا) أو الدلتا إلا في ظروف خاصة ، ولضغوطات طارئة ، سببها في الغالب اتصال مصر واحتكاكها بالخارج ، وما تبع ذلك من

(١) تكون منطقة أسيوط (حيث يضيق الوادي ، ويستعرضه مجرى المياه من الهضبة الشرقية إلى الغربية) حداً طبيعياً بين مصر العليا والوسطى ، وإن كان من الممكن - على سبيل التبسيط في مثل هذا المقال - اعتبار المنطقة من شمال ثنية قنا إلى رأس الدلتا اقليماً واحداً .

غزوات أجنبية كانت تمهد السبيل لارتداد قاعدة الجهاد إلى إقليم طيبة ، أو من توسع من الجانب المصرى نحو بلاد الشرق (تنتقل من أجله قاعدة الإمبراطورية العسكرية إلى شرق الدلتا) ، أو من ارتباط بين مصر وبلدان البحر المتوسط كان يحتم نقل العاصمة إلى الإسكندرية .

وتعتبر القاهرة الآن خليفة منف ، ولكنها تقوم في شرق النهر بدلاً من غربه (كما كانت الحال في منف ، بجوار البدرشين) ، وكذلك كانت نشأتها الأولى (الفسطاط والقطائع) في سفح الهضبة وخارج أرض الوادى السودانى ؛ ولعل السر في ذلك أن الذين أقاموها كانوا من العرب القادمين من الشرق والصحراء ، فلم يكن غريباً أن يختاروا الناحية الشرقية وسفح الهضبة موقعاً لعاصمتهم^(١) .

على أن القاهرة كمنف لم تقم عند تفرع رأس الدلتا تماماً وإنما قامت إلى الجنوب من ذلك ؛ ويرجع السبب الجغرافى في ذلك إلى أن رأس الدلتا ظاهرة متغيرة مع تغير نقطة تفرع أذرع النهر ، فكان من الصعب قيام مدينة ثابتة هناك ؛ فضلاً عن أن وجود تلال المقطم جعل من الأصلح عسكرياً أن تقام العاصمة في هذه النقطة التى تتحكم في مدخل الصعيد ، كما تشرف على جنوب الدلتا ، وتتصل في الوقت نفسه بطرق الصحراء الآتية من الشرق والمؤدية إليه .

(٥) إقليم الفيوم :

وهو حوض يقع في غرب الوادى ، خارجاً عنه ، وإن كان يرتبط به بفتحة اللاهون أو الهواره ، حيث يمر بحر يوسف ليغذى الأراضي الزراعية وبركة قارون . وكانت لهذا الإقليم أهمية ظاهرة في تطور الحضارة المصرية في العصر الحجري الحديث ، عندما كانت جماعات الزراعة والصيادين والرعاة تعيش على حافة بحيرة كانت أكثر اتساعاً وأعلى منسوباً من بركة قارون الحالية . على أن هذا الإقليم قد

(١) كذلك من الطريف أن نلاحظ في القاهرة الحالية نمو الأحياء الوطنية الحديثة (كشبرا وروض الفرج والحيزة) في أرض الوادى وفوق التربة السودانى التى تتعلق بها المصريون تعلقاً تقليدياً ، وذلك بخلاف الأحياء الأفريقية الحديثة التى امتدت خارج الأرض السودانى كهلبيوبليس .

استطاع خلال أعصر التاريخ أن يحتفظ بطابع خاص في المدنية والحياة البشرية ، لا يزال يميزه حتى الآن ؛ ففيه يختلط رعاة الصحراء بالزراع ، وفيه يختلف مظهر الريف عن بقية بلاد القطر ، فتتدرج الحقول على هيئة مصاطب ومدرجات ، ينحدر الواحد منها تلو الآخر نحو البحيرة التي تنخفض الآن ٤٥ مترًا عن مستوى البحر . وقد اختلفت مشكلات الري والزراعة هنا عنها في الوادى والدلتا ، وإن كان سكان الوادى وبعض العناصر الدخيلة قد اتخذوا من إقليم الفيوم في بعض فترات التاريخ مجالاً « للتوسع والاستعمار » ، كما حدث في عصر البطالسة .

(٦) الدلتا :

وفيها تتسع الأراضي عن اليمين وعن الشمال ، وتتشعب أفرع النيل ، التي كانت في الماضي أكثر عددًا منها الآن (راجع الخريطة) ، إذ بلغ عددها سبعة في أيام الرومان . ثم إن الدلتا أوفرت ثروتها وأكثر تنوعًا في مواردها من الصعيد ؛ ففيها الأراضي الزراعية المتسعة ، والبرارى الصالحة للرعى ، والمستنقعات والمجارى المائية التي تكثر بها الأسماك وتعمر أحراجها الطيور . وكذلك كانت الدلتا سهلة الاتصال بالعالم الخارجى عن طريق البر شرقًا وغربًا ، وعن طريق البحر شمالًا ؛ فاتصلت حضارتها بالخارج ، وأضاف ذلك إلى تراثها المادى والثقافى . لذلك كله كان هذا الإقليم منذ عصر ما قبل التاريخ أكثر تقدمًا من الصعيد ، وأغزر نعمة وأوسع أفقًا من ناحية المدنية والثقافة . على أنه كان في الوقت نفسه أكثر تعرضًا للغزاة الذين طمعوا فيه ، واندفعوا نحوه من جهات كثيرة فيما وراء الصحراء ، وما وراء البحر ، ولا سيما في فترات الضعف السياسى والاجتماعى في مصر . ومع ذلك فإننا نلاحظ أنه على الرغم من أن تلك الغزوات أضافت إلى تنوع العناصر الجنسية بين سكان الدلتا ، فإن بيئة الاستقرار وطبيعة الحياة في هذا الإقليم المتسع كانتا من القوة والتركز بحيث ساعدتا دائمًا على « هضم » الغزاة ، ومقاومة أثرهم ، على طريقة الإقليم الخاصة ، التي تتمثل في تقبل العناصر الدخيلة ثم صبغها بالصبغة المصرية قبل أن يمتد أثرها إلى بقية البلاد . وهكذا كان للدلتا وظروفها الجغرافية

فضل كبير في احتفاظ مصر بطابعها الحضارى ، على الرغم مما انتابها من غزوات . ولكن الدلتا كانت بطبيعتها أقل تهاشكاً ونظاماً ، كما كان أهلها أقل عصبية من أهل الصعيد ؛ ذلك أن أفرع النيل الكثرة وأرض المستنقعات تقطع بين أجزائها في الشرق والوسط والغرب وأقصى الشمال ؛ كما أن مجارى النهر هنا كانت كثيرة التغير والتحول من سنة إلى أخرى ، نظراً لشدة استواء الأرض واتساعها ، مما أدى إلى تغير الحدود باستمرار بين الأقاليم أو المقاطعات المتجاورة ، وما زاد في الفوضى والاضطراب بين السكان . وقد نشأت في الدلتا عدة عواصم قديمة ، منها بوتو وسائس (صا الحجر) وتانيس (صان الحجر) وغيرها . بل لقد تمثل تفكك الدلتا من ناحية الإدارة والسياسة منذ فجر التاريخ ، فاستطاع رجال الصعيد أن ينتزعوا لأنفسهم فخر توحيد البلاد ، فتغلب نارمر (مينا) وجنوده على أمراء الدلتا ، الذين كانوا فيها يظهر أكثر منه مالأ وأعز نفراً ، ولكنهم كانوا أضعف عصبية وأقل نظاماً وتهاشكاً ؛ وبذلك تم النصر في النهاية لأهل الجنوب .

وقد لا نبعد كثيراً عن الحقيقة إذا استخلصنا مما سبق قاعدة عامة (لا تخلو من شواذ بالطبع) تنطبق بصورة أوضح على مصر الفرعونية ، وهى أن الدلتا كانت تمد مصر بالمال ، على حين كان الصعيد يمدّها بالرجال .

(٧) الأقاليم الصحراوية على جانبي النيل :

وتقع خارج وادى النيل بمعناه الضيق وتشمل (أ) الصحراء الشرقية (وشبه جزيرة سيناء) (ب) الصحراء الغربية . وقد كان لهذه الصحارى أثر هام في تاريخ مصر العام ؛ ويطول الأمر إذا حاولنا أن نتوسع في سرد الحقائق الجغرافية الخاصة بها ، ولكننا نجتزئ بما أوردناه من تأثيرها في تطور الحضارة في مصر في عهود ما قبل التاريخ ، ثم في العصر التاريخي . وقد كانت الصحارى في العصر الحجري القديم المسرح الأول للنشاط البشرى في هذا الركن من إفريقيا ، أما بعد انقضاء عصر المطر وحلول الجفاف فقد نزل السكان إلى الوادى ، واضطروا إلى الإقامة على ضفافه ومع ذلك فهم لم يقطعوا صلتهم بالصحراء (وشبه جزيرة سيناء) التى كانت مورد

كثير من المعادن ، كما كانت تمثل الدرع التي اضطرت مصر إلى التمسك بها ، حرصًا على كيانها وضمانًا لوقايتها شر الغزوات . وكذلك كانت الطرق التجارية تخرق الصحراويين ، شرقًا إلى البحر الأحمر وما وراءه ، وغربًا وجنوبًا بغرب إلى شمال افريقية وإلى المناطق السودانية . وقد جنت مصر من هذه التجارة ثمرة طيبة في عهود مختلفة من تاريخها الطويل .

فالصحاري إذن كانت ولا تزال تكون جزءًا خطيرًا من الوطن المصري . ولولا وجودها على جانبي النيل لتغير وجه التاريخ في كثير من نواحيه .

أثر الموقع الجغرافي :

إلى هنا وننتهي من تتبع أثر ظروف البيئة الجغرافية المحلية في نشأة المجتمع المصري ، وفي استقرار نظمه ، واستمرارها على ممر الزمن . ولكن هناك عاملاً جغرافيًا آخر له قيمته وله خطره ؛ ذلك هو الموقع الجغرافي ، وما استتبعه من اتصالات بالعالم الخارجى كان لها أثرها في تاريخ مصر العام . ونستطيع أن نتبع هذا الأثر من ناحيتين (راجع أيضًا الخريطة ٢) :

(أ) موقع مصر واتصالاتها بالعالم المجاور ، (ب) موقع مصر بالنسبة للمواصلات العالمية بين الشرق والغرب . فأما عن العالم المجاور فإن مصر قد اتصلت به منذ عصور ما قبل التاريخ ، واستمرت اتصالاتها به حتى يومنا هذا ، وإن كانت الصحاري والبحار قد نظمت تلك الاتصالات وحددتا ، بحيث استطاعت مصر أن تحتفظ بطابعها الحضارى ، وشخصيتها التاريخية ، على الرغم من احتكاكها بحضارات أخرى كثيرة في الشرق الأدنى . وأما عن الموقع العالمى فإن مصر كانت مجمع قارتين (أوراسيا وأفريقية) ، ومفرق بحرين داخليين ، يمتد أحدهما إلى المحيط الهندي ومناطقه الحارة ، ويمتد الآخر إلى المحيط الأطلسى ومناطقه الباردة ؛ ومن أجل ذلك كانت مصر أرض الزاوية التي تجتمع عندها مسالك الشرق والغرب ، والتي تمر بها متاجر أهل الجنوب وأهل الشمال ؛ ولكن قيمة هذا الموقع الجغرافى العالمى لم تظهر إلا بعد أن تواصلت تلك الجهات جميعًا ،

وامتدت بينها أسباب التجارة ، وصلات السياسة والثقافة . والنظر إلى تاريخ الصلات العالمية بين الشرق والغرب يستطيع أن يميز ، في غير صعوبة ، بين عصرين كبيرين ، تفصل بينهما نقطة تحول خطير اتفقت وغزوات الإسكندر . فقبل عهد الإسكندر كانت هناك عدة مناطق ، لكل منها حضارتها الخاصة ، في الصين ، والهند ، والشرق الأدنى ، ومصر ، وبلاد الإغريق ؛ وكانت كل من هذه المناطق تكون عالمًا حضاريًا متميزًا ، لا يتصل اتصالًا مباشرًا إلا بالعالم المجاور له ، كاحتكاك مصر بالشرق الأدنى ، أو بلاد الإغريق بمصر ، أو الشرق الأدنى ببلاد الإغريق . فلما جاء الإسكندر ، وقام بحملته التاريخية من بلاد الإغريق إلى الشرق الأدنى ، ثم مصر ، ثم حدود برقه ، ثم عاد إلى مصر ، ومنها إلى الشرق الأدنى وإيران وتركستان الغربية وحدود تركستان الصينية ، ثم اتجه نحو الهند ، ثم عاد إلى الشرق الأدنى وقضى نخبه ، كانت هذه أول حملة احتكت فيها مناطق الحضارة المختلفة بعضها ببعض احتكاكًا مباشرًا ، فتقاربت أجزاء العالم وظهرت العالمية (أو بعض بوادرها على الأقل) ، ووضعت أسس الاتصال العالمي ، فتحت الطرق ، وسعى عليها التجار والملاحون في البر والبحر ، وتبادل الناس السلع والأفكار بين مناطق لم يكن بعضها يعرف بعضًا قبل عهد الإسكندر إلا بطريقة طارئة وغير مباشرة .

ولعل من نتائج ظهور العالمية أن اتجه الفكر الديني في الشرق الأدنى اتجاهاً جديدًا . فقبل عهد الإسكندر لم يكن الناس مهيبين لأن يتقبلوا الأديان «التبشيرية» ، التي تفرض على من يؤمن بها ابلاغ الرسالة إلى غير المؤمن ؛ وعلى هذا جاءت اليهودية غير تبشيرية ، ولم تنتشر في العالم (ولو أن اليهود أنفسهم قد انتشروا في الأرض) ، على حين جاءت المسيحية والإسلام بعد الإسكندر دينين تبشيريين ، دعا كل منهما إلى نوع من الأخوة العالمية ، فنقله أنصاره إلى الشرق أو الغرب ، أو إلى الاثنين معًا .

ومع ظهور العالمية برزت قيمة موقع مصر الجغرافي ، واتجهت أنظار أهل الغرب وأهل الشرق نحو أرض الزاوية ، واهتم الناس بشئون هذا الموقع الجغرافي الذي

يتحكم في مواصلات الشرق والغرب والشمال والجنوب ؛ فافتتحت صفحة جديدة في تاريخ مصر ، ولم يعد أمر هذا التاريخ مقصوراً على أهل الوادى واستغلالهم لظروف البيئة المحلية ، وإنما أصبح متصلاً كذلك بمسائل كثيرة «عالمية» ، لا دخل لمصر فيها ، بل كثيراً ما سيرتها عناصر لا تتصل بمصر ، ولا بالعالم المجاور لها ، وإنما هى عناصر قد تشابكت مصالحها في أقصى الغرب وأقصى الشرق .

وفي ضوء هذه الظاهرة الأساسية نستطيع أن نقسم تاريخ مصر العام قسمين كبيرين : أولهما (ويشمل أواخر عصر ما قبل التاريخ) : ويبدأ ببداية الحياة الزراعية المستقرة بالوادى (العصر الحجري الحديث) حوالى ٥٠٠٠ ق.م ، ويستمر إلى نهاية العهد الفرعونى . وثانيهما : ويبدأ بغزوة الإسكندر ويستمر إلى وقتنا هذا . وفي بداية القسم الأول (أى ما بين ٥٠٠٠ - ٣٢٠٠ ق.م) أخذت نظم المجتمع المصرى تستقر رويداً رويداً ، حتى اكتمل نضوج تلك النظم في عهد الأسرات ؛ وكان العامل الأساسى فى توجيه تاريخ مصر متصلاً بالبيئة المحلية ، واستغلال السكان لها ، واستجابتهم لدوافع تلك البيئة ، التى رأينا أنها تستلزم الوحدة والتضامن والنظام فى دفع الخطر المشترك وجلب المنفعة المشتركة . ولقد كان عامل الضعف الأساسى فى فترتى الاقطاع الأول والثانى من عهد الفراعنة راجعاً إلى تفكك الوحدة وانحلال النظام ، مما أدى إلى ضعف مصر ، وأطمع فيها الغزاة ؛ كما كان الخروج من هاتين الفترتين ، وتكوين الدولتين الوسطى والحديثة ، مرتبطاً أشد الارتباط ببعث الوحدة ، وإعادة النظام ، والاستجابة من جديد لمقتضيات البيئة ، مما جدد التاريخ ، وأعاد للمجتمع المصرى سيرته الأولى .

وأما عن أثر الموقع الجغرافى فى هذا القسم الأول من التاريخ المصرى ، فقد كان مقصوراً على علاقات مصر بالعالم المجاور ، الذى وصلت منه الغزوات إلى مصر حيناً ، وخرجت إليه الحملات المصرية حيناً آخر ، والذى تبادل ومصر بعض ألوان المدنية والثقافة ، ولكنه مع ذلك لم يطغ على حضارتها ، ولم يقطع حبل التاريخ على المجتمع المصرى فى أكثر من فترات محدودة .

فلما جاء عهد الإسكندر ، وظهرت العالمية التى أشرنا إليها ، برزت للعالم قيمة

موقع مصر الجغرافى ، وأصبح تاريخ مصر وحياة مجتمعا مرتبطين بعاملين هما البيئة المحلية واستغلالها موارد أرض الكنانة من ناحية ، ثم الموقع الجغرافى العام وتشابك المصالح العالمية فوق أرض الزاوية من ناحية أخرى . ولكن أثر كل من هذين العاملين لم يكن متكافئاً ولا حتى متوافقاً مع الآخر فى كل الأحيان ، على الرغم من أنها سارا جنباً إلى جنب فى بعض الحالات . وقد نستطيع فى ضوء هذه الحقيقة أن نتبع الأدوار الآتية فى هذا القسم من تاريخ مصر العام (راجع كذلك الخريطة ٢) :

(١) بعد عهد الإسكندر مباشرة بدأ البطالسة بتنظيم استغلال موارد مصر الداخلية ، وإعداد مصر لأن تكون قاعدة صالحة للتحكم فى المواصلات العالمية ، ثم للتوسع التجارى والثقافى . وفعلاً بدأ البطالسة بانعاش البلاد ، وتحسين وسائل الإدارة والاستغلال ، ثم التفتوا نحو فتح طرق التجارة ، خصوصاً طريق البحر الأحمر إلى شرق إفريقيا والهند ، فأصبحت مصر بالتدريج حلقة الاتصال التجارى فى العالم . حتى إذا ما ورث الرومان ملك البطالسة استمروا فى استغلال مصر من ناحيتى الموارد الداخلية والموقع الجغرافى ؛ ولكن استغلالهم لم يكن قائماً على مثل ما قام عليه استغلال البطالسة من فهم لظروف البيئة ، ومن مساندة لنظم المجتمع ، فانهى الاستغلال غير المنظم إلى تدهور سريع ظهرت نتائجه فى أواخر عهد الروم .

(٢) ثم جاء الدور العربى الإسلامى ، وانتقلت سيادة مصر إلى عنصر أجنبى جديد . فظهرت نهضة جديدة ، لعل من الطريف أن نلاحظ أن الفضل فيها يرجع إلى الغزوة الأجنبية نفسها ، أكثر مما يرجع إلى نهضة داخلية ؛ وهنا نلاحظ الفرق الكبير بين حال مصر فى هذا القسم من تاريخها وحالها فى القسم الفرعونى ، الذى كانت البلاد فيه تخرج من عهود اضمحلالها وتفككها بفضل عوامل داخلية ، فكانت قوة الدفع والنهضة تأتى من الداخل ، ومن روح الشعب ؛ فأما فى القسم الثانى من تاريخنا فقد كان الإنقاذ من فترات اضمحلال يتم فى الغالب إثر غزوة خارجية ، ودخول عناصر جديدة ، تبعث نشاط الأمة ، وتجدد حيويتها ، كما حدث فى عهد العرب إثر عهد الروم ، بل كما حدث فى نهضة مصر الحديثة

وخروجها من نظام القرون الوسطى بعد حملة نابليون وظهور محمد على في الميدان .
وفي عهد العرب عامة قامت النهضة على مثل ما قامت عليه أيام البطالسة ، من
استغلال موارد البيئة المحلية ، ثم استغلال الموقع الجغرافي (ولو بصفة متقطعة وفي
بعض الفترات دون الأخرى) ، فتحكمت مصر في طرق التجارة ، وأصبحت
مفتاح الاتصال بين الشرق والغرب ، ولاسيما في عهد المماليك ؛ كما غدت مصر
أيضاً مركز الثقافة الإسلامية ، وقامت القاهرة في العهد الإسلامي بدور يشبه من
بعض الوجوه ما قامت به الإسكندرية في العهد الإغريقي الروماني ؛ فكان الموقع
الجغرافي الواحد قد استغلته ثقافتان مختلفتان في عصرين مختلفين ، وكل ما حدث
أن التوجيه الثقافي لمصر قد اختلف ، فبعد أن كان نحو أهل الشمال والغرب في عهد
الإغريق والرومان ، أصبح نحو أهل الشرق والجنوب الشرق في العهد العربي
وقد تبع اختلاف التوجيه أن تغير مظهر الثقافة العام من عصر لعصر ، فغيرت البلاد
دينها أكثر من مرة ، كما غيرت لغتها وكثيراً من ألوان ثقافتها الأخرى وتم كل
ذلك في ظروف جغرافية تتصل بما للموقع الجغرافي من أثر بعيد .

(٣) ثم جاء العهد التركي ، وتغير سادة مصر ، ومن ييدهم شئوننا . ولكن
الأترك لم يكونوا كالعرب ، فالأترك أتوا كغزاة ، ولم تكن لهم حضارة أو ثقافة
يضيفونها إلى تراث الشرق الأدنى ، وإنما هم استعاروا لأنفسهم ثقافة الشعوب
المقهورة . كذلك لم يكن في تقاليد الأترك أن يعملوا في الوساطة التجارية
والثقافية ، فهم فرسان ورعاة أتوا من أواسط آسيا ، بخلاف العرب الذين كانوا
حداة إبل ورجال قوافل ، هياهم موقع جزيرتهم الجغرافي لأن يعملوا منذ القدم في
النقل والتجارة بين الشرق والغرب . لذلك حل الأترك محل العرب في السيادة
السياسية ، ولكنهم لم يستطيعوا أن يحلوا محلهم في الوساطة التجارية ، وفي استغلال
الموقع الجغرافي الذي وجدوا أنفسهم سادة له . ولسوء الحظ أن اتفقت بداية السيادة
التركية على الشرق الأدنى (في أوائل القرن السادس عشر) مع عصر الاستكشافات
الكبرى ، وبداية استعمال طريق رأس الرجاء الصالح للوصول إلى الهند ، دون
الحاجة إلى طريق الشرق الأدنى ، فكان من نتائج ذلك أن لم يستطع الطريق القديم

منافسة الطريق البحرى الجديد ، على الرغم من طول هذا الأخير ، وكثرة أخطاره ، بل على الرغم من أنه كان يتحاشى قلب العالم المعمور ، ويمر بمناطق بعضها غير صحى ، وبعضها غير معروف ، وبعضها الآخر لم يكن أهله من المدنية على شيء يذكر .

وهكذا انتهى الأمر بالتجارة إلى أن اتخذت طريقاً آخر ، فدخلت مصر والشرق عامة فى عهد مظلم ، زاد فى ظلمته إهمال وسائل استغلال البيئة المحلية ، واستثمار ثروتها فى بلاد كمصر والعراق .

(٤) وأخيراً جاء العهد الحديث ، الذى بدأ بالحملة الفرنسية ثم محمد على الكبير . ومن الطريف أن التاريخ كرر نفسه مرة أخرى هنا ؛ فجاءت الحملة الفرنسية كعامل خارجى غير مجرى تاريخ مصر ، وأعاد إبراز قيمة الموقع الجغرافى ، فاتجهت الأنظار من جديد نحو الشرق الأدنى ، ونحو أرض الزاوية . حتى إذا ما جاء محمد على اختار أن يبدأ باعادة تنظيم استغلال موارد البيئة المحلية ، وبعث النهضة الاقتصادية فى البلاد ، فتحولت مصر إلى قاعدة قوية صالحة ، استخدمها فى التوسع نحو الجنوب ونحو الشرق ونحو الشمال ، فامتد سلطانه فى العالم المجاور ؛ ولكن محمد على كان نافذ البصيرة ، بعيد النظر ، فلم يشأ أن يفتح على مصر طريق استغلال موقعها الجغرافى العالمى ، بشكل قد يفلت معه زمام التاريخ من أيدى سادة البلاد وأبنائها ، إلى أيدى عالمية قد تمتد من قريب أو من بعيد . وهكذا أجل هذا العاهل الكبير مشروعات القنال ، واكتفى باستغلال مصر لموارد بيئتها من ناحية ، ولوقعها الجغرافى بالنسبة للعالم المجاور لها من ناحية أخرى .

ولكن حركة الاتصال العالمية كانت سائرة فى مجراها الطبيعى ، ولم يكن لوقوفها على شيء ؛ فقد حولت غزوة نابليون أنظار العالم الأوروبى نحو قلب الشرق ، ونحو الطرق القديمة التى كانت تؤدي من قبل إلى الهند وما وراء الهند ؛ ولم يكن تنفيذ مشروع شق القناة فى الحقيقة إلا مسألة زمن ، وانتهاز للفرص ، خصوصاً وأن استخدام طريق مصر البرى بين البحرين الأبيض والأحمر كان قد سبق ذلك . وفعلاً تم شق القناة ، وتحول النقل البحرى تدريجياً نحو مصر ، وزاد معه تحول

أنظار العالم ، نحو هذا الموقع الجغرافي ، الذى لم تكن مصر للأسف من القوة والثياسك بحيث تستطيع الإفادة منه ، كما فعلت فى بعض عصورها السابقة . وانتهى الأمر إلى ما نعرف من تاريخنا الحديث والمعاصر ، الذى جددت فيه مصر نهضتها الداخلية ، ولكنها لم تستطع مع ذلك أن تكون سيدة تاريخها ، لأن العالم كله قد اشترك فى تسطير ذلك التاريخ ، اشتراكاً تمثل فى تسابق الدول إلى التسلط على موقعنا الجغرافي ، فى وقت لم نكن فيه من المنعة والقوة بحيث نناظر هذا العالم ، الذى تشابكت مصالحه فى أقصى الغرب وأقصى الشرق ... بل فى وقت أهنتنا فيه مشكلاتنا الداخلية ، وتخبطنا فى النهضة الحديثة ، ومرورنا فى دور الانتقال السريع من القديم إلى الجديد ، وقلّة تقديرنا لما تحتله بلادنا من موقع لا نظيره بين بلاد العالم ، وقصور إدراكنا لما يفرضه ذلك على مصر والمصريين من واجبات والتزامات ، ثم انقساماتنا الداخلية التى ما فتئت تظهر فى صور وألوان مختلفة بين حين وحين ، والتى كثيراً ما أفسدت على مصر شئونها ، وعطلت أسباب نهضتها ، وأهنتها عما يجرى حولها فى العالم من أمور هى أمس ما تكون بمصر ومستقبل مصر .

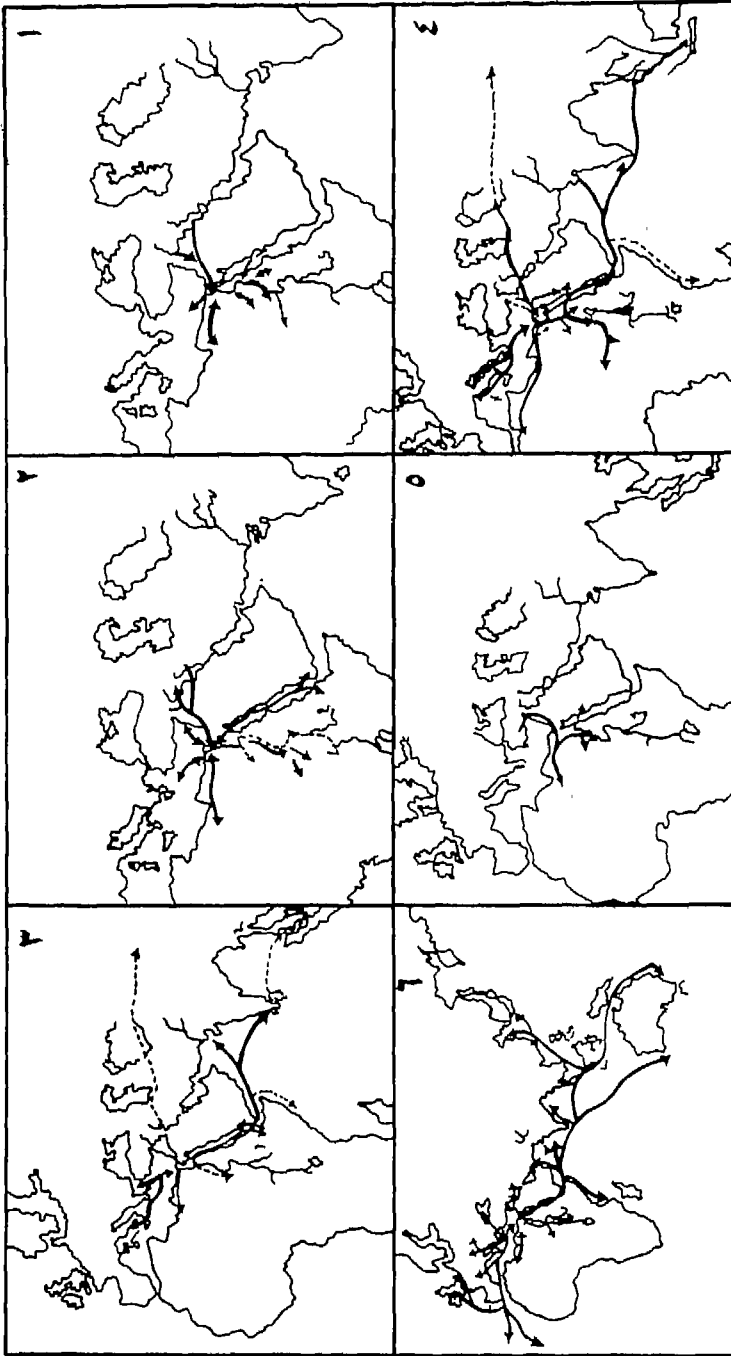
خلاصة أثر العوامل الجغرافية :

إذا نحن حاولنا الآن أن نجمل القول عن البيئة والإنسان ، وعن علاقة الظروف الجغرافية بالحوادث التاريخية الأساسية فى مصر ، فإننا نجد أن هذه البلاد (وإحدى النيل الأدنى والأوسط ، بها فى ذلك السودان الشمالى) كانت تمثل وطناً غنياً ، ومسرحةً صالحاً أنعمت فيه جهود البشر فى إنشاء حضارة عريقة متصلة الحلقات ، استطاعت أن تغالب الدهر وأن تبقى على الزمن ، على الرغم مما أصابها من فترات ركود ، لا تزيد فى مجموعها على ربع التاريخ المصرى منذ بداية الأسرات (سنة ٣٢٠٠ ق . م .) ، ولا على خمسه (أو سدسه) إذا رجعنا به إلى بداية الحضارة الزراعية المستقرة على ضفاف النيل (حوالى ٥٠٠٠ ق . م .) . ولم يكن هذا القدم والاستمرار نتيجة المصادفة أو الاتفاق ، وإنما هما قد ترتبا على توافر أسس جغرافية معينة ، وعلى تضافر عناصر البيئة فى مصر تضافراً له أثره فى مختلف نواحي الحياة ؛

فالصحراء تحيط بالوادي من جنباته ، وتقيه كأنها الدروع ، والنهر تجرى مياهه بانتظام ، وتفيض بالخير في كل عام ، والتربة الزراعية دائمة الخصب ، تتجدد حتى في فترات الجمود وعهود الإهمال ، والمناخ صالح للإنبات والنمو والإنتاج ، والثروة الزراعية غنية وفيرة بما لا يكاد يضارع في بلاد غير مصر ، والاتصال النهري سهل ميسور بين مختلف أجزاء الوادي ، ثم الموقع الجغرافي القذ قد جعل من مصر مفرق البحرين وملقى الأرضين . كل هذه العوامل مجتمعة قد تضافرت ، وأكمل بعضها بعضاً في هذا الوطن الصالح ، الذي أخرج للناس أمة عريقة ، لا تكاد تضارعها في قدم التاريخ واتصاله أمة من الأمم .

ثم إن هذا الوطن قد امتاز إجمالاً بظاهرتين ، ترتبت عليهما ظاهرة ثالثة ، فأما الظاهرة الأولى فتتمثل في أن ظروف هذا الوطن الجغرافي كانت تفرض على الناس «الوحدة» ؛ فأساس الحياة في مصر واحد ، ومصدرها واحد ، والفائدة التي يجنيها السكان من تنظيم شئون الري والزراعة مشتركة ، كما أن الخطر الذي يهددهم به الفيضان في كل سنة مشترك . والواقع أن الطبيعة قضت بأن يكون وادي النيل الأدنى وطنًا واحدًا ، ترتبط في داخله تلك الأوطان الصغيرة التي عرضنا لها ، ويتضامن سكانه في الغاية والوسيلة ، وفي السراء والضراء . وقد تجلت عظمة ذلك الوطن في الأوقات التي استجاب فيها السكان للبيئة ، فأخذوا بأسباب الوحدة في الحياة والمدنية والفكر والثقافة ، على حين انحلت أوصاله وتضعفت شئونه عندما باعد الإنسان بينه وبين مقتضيات بيئته ، فتنابد الناس ، وتنافرت الأقاليم ، وضاعت المصلحة العامة ، وفسدت الأمور ، لأن البيئة في مصر من ذلك النوع الذي يغلب الجماعات البشرية الصغيرة متفرقة ، ولا يخضع لها إلا مجتمعة . ولعل هذه الظاهرة لا تزال ماثلة أمامنا في التاريخ الحديث ، بل وفي حياتنا القومية في الوقت الحاضر ، مثلها في عصور التاريخ ، وفي الماضي البعيد .

وأما الظاهرة الثانية فهي «النظام» . إذ البيئة المصرية قد فرضت النظام على الناس منذ بدأ استقرارهم على ضفاف النيل ؛ فكان النظام ضروريًا لتوحيد الجهود وتنسيقها ، وضمان نجاح الجهود الإجماعية في إقامة الجسور وحراسة النيل ،



مجموعه من الخرائط تمثل اتصالات مصر الخارجية في : (١) أواخر عصر ما قبل التاريخ (٢) العصر الفرعوني (٣) العصر الأخرق الروماني (٤) العصر العثماني (٥) العصر التركي (٦) العصر الحديث . تبين الأسهم اتجاهات الاتصال (والأسهم القطعة أقل أهمية من الصلة) . ولاحظ من مقارنة الأشكال بعضها ببعض أن اتصالات مصر في أواخر عصر ما قبل التاريخ كانت مقصورة على العالم المجاور ، واستمرت الحال كذلك في العصر الفرعوني ، مع بعض التوسع ، فلما في العصر الأخرق فقد ظهرت الاتصالات العالمية (لآسيا في البحار) ، وبرزت قيمة موقع مصر بين الشرق والغرب ، ثم استمرت الحال كذلك خلال العصر العثماني (لآسيا أيام المماليك) ؛ حتى إذا ما جاء العصر التركي انكشفت اتصالات مصر الخارجية انكاشاً شديداً ، ولم تبرز قيمة الموقع الجغرافي في المواصلات العالمية من جديد إلا في العصر الحديث) .

وتكديس كومات التراب التي تقام عليها القرية المصرية فوق مستوى الفيضان ، وشق الترع والقنوات ، وغير ذلك من مرافق الحياة . ولقد كان شعب مصر بطبيعة بيئته شعباً نظامياً منذ البداية ، وكانت استجابته لدواعي الطاعة والنظام ، واستكائه للعرف والقانون ، سجية فطرته عليها الطبيعة . والحق أن مصر إنما اختل أمرها ، وضعف شأنها ، وعمتها الفوضى ، وسادها الإهمال ، عندما خرج الناس على النظام ، وعلى من بيده أمر الجماعة ومصالحها المشتركة . وإذا كانت هذه القاعدة مما ينطبق على غير مصر من الأمم القديمة والحديثة ، فإن انطباقها على الحالة في بلادنا كان أظهر وأشد وضوحاً .

وأما الظاهرة الثالثة والأخيرة فقد ترتبت على هاتين الظاهرتين ، واتصلت بعامل جغرافي آخر ، هو موقع مصر بالنسبة للعالم المجاور وغير المجاور ؛ فقد كان هذا الموقع مما يصح أن يكون خيراً لمصر أو وبالاً عليها . ففي العصور التي استعصمت فيها البلاد بوحدتها واستمسكت بنظامها ، ازدهرت حضارتها وامتد نفوذها وسلطانها ، وأفادت من موقعها الجغرافي دون أن تخشى طمع طامع أو عدوان معتد ؛ وفي العصور التي انحلت فيها الوحدة ، وعمت الفوضى ولم يستجيب الناس لدواعي البيئة ودوافعها الظاهرة والخفية ، طمع في مصر الطامعون ، وسعى إليها الغزاة من أدنى الأرض حيناً ، ومن أقصاها حيناً آخر ، وصارت مصر الضعيفة أداة يسخرها العالم ويستغل موقعها ، ويوجهها وجهات كثيرة ، قد غيرت عليها أكثر من مرة مظهر ثقافتها ، وإن لم تستطع أن تغير من أسس مدنيته الأولى .

«٥»

فيضان النيل وأثره في الحضارة المصرية

فيضان النيل وأثره في الحضارة المصرية

قال هيرودوت في القرن الخامس قبل الميلاد إن مصر هبة النيل . ولعله كان يقصد بعبارة أدق أن تربة مصر هبة فيضان النيل . ذلك أن مصر بجياتها الزراعية وحضارتها المستقرة وتاريخها الذي لمس معلمه هيرودوت عندما زار أرضها وكتب عنها فصوله المعروفة ، لم تكن كلها مجرد هبة من هبات النهر أو هبات الطبيعة ، وكل ما فعله النيل أنه مهد السبيل وأعد المكان ، فجاء المصريون واستغلوا ظروف بيئتهم استفلافاً ، وأنشئوا حضارتهم في واديهم إنشاءً ، بل هدّبوا النهر وتحكموا في جريانه حتى أصبح نهراً مصوباً مقوماً ، لا يفيض على غير هدى ، ولا يجرى في غير حدود مرسومة . وكانت ظاهرة الفيضان بالذات أول ما اتجه المصريون إلى تهذيبه من تصرفات هذا النهر الذي أخرجته الطبيعة أول ما أخرجته جاحماً في تدفقه ، جارفاً في جريانه ، ثم جاء الإنسان فوجّه انصراف مياهه ، وهذب اندفاع فيضانه ، فأقام له الجسور ، وأعدّ له الحياض ، وحفر الترع والمصارف والقنوات ، ورد النهر بذلك كله إلى شيء من الهدوء الموزون ، والاتزان المحكم ، ثم أخرجته آخر الأمر نهراً رشيداً في قوته ، سديداً في اندفاعه ، قد جمع إلى قوة التيار وتدفقه انتظام المجرى وضبطه ، بل جمع إلى اندفاع الطبيعة وجموحها حكمة العقل البشرى وصوابه . وهكذا جاءت حياة المصريين وحضارتهم على ضفاف هذا النهر العظيم نتيجة لتفاعل منتج بين سخاء الطبيعة وقوتها ، وبين دهاء الإنسان وحيلته ... وبقي ازدهار الحضارة في مصر على مر العصور صورة صادقة لتوازن هذا التفاعل بين النيل والإنسان : النيل يأتي جاحماً في كل سنة ، يسعى لأن يكسر جسوره ويطوّف بجنباته ، يغرق الأرض

ويأتى على كل شيء في غير نظام ، والإنسان يشفق من هذه الطبيعة الطاغية ، ولكنه لا يأس من رحمتها الباقية ، فهو يرسم خطته ، ويقم الجسور ويحفر القنوات ، ويحاول دائماً أن يرد إلى الطبيعة شيئاً من النظام ، وأن يفىء على النهر شيئاً من الاتساق ، حتى تمر الأزمة ويعود إلى الطبيعة والنهر هدوءهما المعهود ... ثم تتكرر القصة في كل عام : سخاء جامع صاحب من ناحية الطبيعة ، وجهاد مطرد دائم من ناحية الإنسان ، لا الطبيعة تغير من شيمتها ، ولا الإنسان يقطع من أملة ... وأغلب الظن أن الأمر سيبقى كذلك ما بقي هناك نيل يجرى ويفيض ، وما بقي هناك مصريون يقيمون على ضفافه ويفلحون أراضيه .

ولكن ظاهرة الفيضان تستحق الدراسة أكثر من هذه الملاحظة العابرة ، وكلما أنعمنا فيها النظر ازددنا تفهماً للحياة المصرية وكشفاً عن بعض أسرارها . ذلك أن المغالبة بين الطبيعة والإنسان في مصر لم تبلغ في يوم من الأيام حد المصارعة والإفناء ، فقد جمعت الطبيعة في مصر بين القسوة والرحمة . وقد استطاع الإنسان منذ فجر التاريخ أن يهتدى إلى ضبط النيل ، وأن يتحايل على الفيضان في صورة من الصور ، واستعان في جهاده بالعلم والتجربة على حد سواء ، وكانت الطبيعة كما سزى بعد قليل معواناً له في جهاده ، فتحكّم فيها ، وسخرها لصالحه بعد عناء قليل أو كثير . ولعل هذا هو السر الأول في أن نتيجة المغالبة بين الطبيعة والإنسان في مصر كانت على الدوام في صالح الحياة والمدنية . وحتى في السنوات التي كان فيها الفيضان يغلب حيلة الإنسان ، فيطغى على الأرض طغياناً يفوق التقدير ، كانت الحياة تتأخر مؤقتاً ، وكانت مرافقها تعطل ولكن لتعود إلى التجدد بعد هبوط الفيضان الذي يحدد الخصب بما يعوض كل بوار ، والذي يعد أرض مصر الطيبة لتوثق أكلها مضاعفاً في الموسم الجديد .

ومع هذا فظاهرة الفيضان ليست من البساطة بما قد نتصور ، ولا بد لفهمها وإدراك آثارها الظاهرة والخفية من أن ندرس النهر في جملته . فنه النيل يمتاز على غيره من أنهار العالم الكبرى بأمرين أساسيين ، أثر كل منهما في حياة سكانه تأثيراً بليغاً ، لم يزد الزمن إلا وضوحاً وتمييزاً . وأول هذين الأمرين أن نهر النيل من أكبر

أنهار العالم ، فهو يزيد في الطول على ستة آلاف كيلومتر ، وقد تضارعه في ذلك أنهار قليلة كالمسيبي أو الأمزون ، ولكن المهم أن النيل يقطع تلك المسافة كلها في اتجاه عام واحد من الجنوب إلى الشمال ، ويصل ما بين خط عرض ٣° جنوب خط الاستواء وخط عرض ٣١° شماله ، أى انه يخترق أربعاً وثلاثين درجة من درجات العرض أو تزيد . وليس بين أنهار العالم إطلاقاً نهر يجمع بين مثل هذه العروض المتباعدة ، فالمسيبي ينبع ويصب بين عشرين درجة تقع كلها في المنطقة المعتدلة ، والأمزون وروافده المتباعدة تنبع وتصب بين أربع وعشرين تقع كلها في المنطقة الحارة ، على حين يجمع النيل بين المنطقة الاستوائية المرتفعة والجهات الاستوائية المنخفضة والمنطقة الحشبية الموسمية وسهول السودان وصحارى إفريقية الحارة وسواحل البحر المتوسط ، وقد ربط هذا النهر العظيم بين تلك المناطق المتباعدة وسكانها وحضارتها منذ أقدم العصور ، وجعل حياة فريق منهم ترتبط ارتباطاً وثيقاً بالأحوال الجغرافية السائدة في أرض فريق آخر يبعد عنه آلاف الكيلومترات ، فأهل مصر مثلاً إذ يتأثرون بفيضان النهر في أواخر الصيف إنما يتأثرون في الواقع بأحوال المناخ وتساقط الأمطار على جبال الحبشة ومرتفعاتها ، حيث يعيش شعب آخر ربطهم به نهر النيل ، وهم إذ يزرعون زراعتهم الصيفية بعد أن أدخل نظام الري الدائم إلى حقولهم إنما يتأثرون بموارد المياه الصيفية التي تأتيهم من أمطار الهضبة الاستوائية ، وينساب بها النهر من بحيرات تلك البلاد النائية ماراً بأرض السودان . فالنيل إذن نهر عظيم يقرب البعيد ويجمع أطرافه بعضها إلى بعض . ولا بد لمن يريد أن يدرس الحياة في أديانه وأن يستجلى مقوماتها من موارد الماء ومصادر التربة وتعاقب الفيضان والجفاف وغير ذلك ... لا بد له من أن يوسع مجال دراسته بعيداً عن أرض مصر بحدودها السياسية الضيقة .

وثانى هذين الأمرين اللذين يمتاز بهما النيل على غيره من الأنهار أنه على عظمته التاريخية ، ورغم أنه كان مهدياً للحضارة هي أقدم الحضارات التاريخية ، فإنه يعتبر حديثاً جداً من حيث تكوينه الجيولوجى ، بل إنه ربما كان أحدث أنهار العالم الكبرى على الإطلاق ، فهو في صورته الحالية لا يمتد إلى أبعد من النصف الثانى

لآخر الأعصر الجيولوجية (البلايستوسين) ، أو هو إن شئت التبسيط لايزيد في عمره وصورته الحالية عن بضعة عشر ألف سنة ، وإن زاد عن ذلك فلن يبلغ بضع عشرات قليلة من آلاف السنين ، وهي فترة لاتقاس بالأعمار الجيولوجية لبعض الأنهار التي قد تبلغ مليون عام أو تزيد . ومن المعروف أن النيل قبل أن يتخذ صورته الحالية كان موجوداً ، ولكن على شكل ثلاث مجموعات نهريّة تستقل كل منها عن المجموعتين الأخرتين تمام الاستقلال . فأما المجموعة الأولى فتتمثل في النوبة ومصر حيث كان النهر يجري معتمداً على الأمطار المحلية التي تسيل بها الروافد من الصحارى المجاورة ، لاسيما الصحراء الشرقية وتلال البحر الأحمر . وفي هذه المرحلة حفر النيل مجراه في النوبة ومصر . ثم مهد ذلك المجرى وملأ قاعه وبعض جوانبه بالرواسب الرملية التي جلبتها الأمطار القديمة من تلال البحر الأحمر إبان ما يعرف بالعصر المطير ، عندما كانت صحارى مصر أقل جفافاً منها في الوقت الحاضر .

وأما المجموعة الثانية فأنهار الحبشة . وهذه يقال إنها كانت تنصرف إلى البحر الأحمر ، ولم تكن مياهها ولاطمياها لتنصرف إلى سهول السودان أو أرض مصر ، حتى أذن الله فانتابت هضبة الحبشة اضطرابات أرضية أدت إلى ارتفاع حافتها الشرقية والجنوبية ارتفاعاً أدى إلى انحدار سطحها نحو الشمال الغربى ، فانصرفت مياهها في ذلك الاتجاه ، أى نحو أرض الجزيرة ووسط السودان وشماله . وقد أنفقت تلك المياه فترة من الزمن في ردم سهول السودان بالغرين الحبشى ، كما حدث في أرض الجزيرة بالذات ، حتى إذا مامهدت الأنهار مجاريها وملأت ما اعترضها من حياض ومنخفضات استطاعت أن تصل آخر الأمر إلى النوبة ومصر ، فجرت مياهها في مجرى النيل القديم هناك .

وكذلك الحال في منابع النيل الاستوائية ، فقد كانت مستقلة قائمة بذاتها ، حتى اهتزت الهضبة الاستوائية وتأثرت بنفس الحركات التي أثرت في هضبة الحبشة ، فاندفعت مياه البحيرات الاستوائية نحو حوض الجبل والغزال ، واستطاعت آخر الأمر أن تجرى في النيل الأبيض وتتحد بمياه الحبشة وتصل إلى مصر . وكان هذا إيذاناً بأن يتخذ النيل صورته الحالية .

فالنيل إذن لم يكن نهراً موحداً منذ البداية ، وإنما كانت منابعه الحبشية والاستوائية منفصلة عن أدانيه في النوبة ومصر . وهذه الحقيقة التي أجملناها إجمالاً قد جهد الجيولوجيون والجغرافيون في إثباتها سنين كثيرة ، ولكنها صارت الآن مقبولة بصفة عامة ، لا يجادل فيها الباحثون إلا فيما عيس التفاصيل . والواقع أننا لانستطيع أن نتفهم كثيراً من نواحي التاريخ المصرى بعد ذلك بغير الرجوع إلى هذه الحقيقة الجيولوجية البسيطة ، وهى أن النيل فى جزئه الأدنى فى مصر بدأ مستقلاً ، واستطاع أن يردم قاع واديه ببطانة من الرمل والحصى الذى يصرف المياه الجوفية بسهولة . ثم تلا ذلك وصول مياه الحبشة وغربها فكسا الرمال والحصباء بطبقة جديدة من الطين الناعم الأسود الذى يكون التربة المصرية المعروفة ، والتي لايزيد سمكها عن اثني عشر متراً أو أكثر قليلاً ، يقدر بعضهم بصفة عامة أنها إن كانت قد أرسبت فى الماضى بمعدل مليمتر واحد ، فإن عمرها لا يمكن أن يزيد كثيراً عن اثني عشر ألف عام . وإلى هذه الطبقة يضيف الفيضان والنيل فى الوقت الحاضر مليمترًا واحداً فى كل سنة ، يحدد به خصب الأرض ويعوضها عن بعض ما فقدته فى تغذية الزرع والنبات . والشىء المهم ، الذى قد يبدو غريباً عند أول نظرة ، أن طبقة الرمل السفلية قد تكونت أيام كانت الصحارى المصرية أكثر مطراً منها الآن ، وأنه عند انتهاء العصر المطير فى مصر كان من الواجب أن يجف نهر النيل ، وألا يختلف فى مصيره عن بقية الأودية الجافة فى صحارى مصر كوادى قنا أو وادى حوف أو غيرها من الأودية التى يسميها عربان الصحراء الآن « وادى بلا ماء » . ولكن الموقف أنقذ بوصول مياه الحبشة والمانع الاستوائية ، ولولا ذلك ما استطاع النيل أن يستمر كنهر يجرى بالماء ، ولا استطاع الإنسان أن يستقر فى واديه ، ولا أن ينشئ فيه حضارته الزراعية المستقرة التى تقوم على استنبات النبات واستئناس الحيوان . ففيضان النيل من منابعه الجديدة إذن كان مصدر الحياة الجديدة فى مصر ، بسببه اتصلت ، وعليه اعتمدت ، ومنه تغذت وأنبعت ، حتى ظهرت المدينة المصرية ولاح فجر التاريخ . ولكن حكمة الخليقة فى مصر أبلغ من ذلك ، وقصة الحياة فى وادى النيل الأدنى أعجب وأروع مما أجملنا ، فقد ترتب على وصول مياه الفيضان الحبشى بعد

انقضاء العصر المطير في مصر لافي إبانة ... ترتب على ذلك من النتائج ما تغير له وجه التاريخ فيما بعد . فالمعروف الآن أن طبقة الرمل السفلية تصرف جانباً كبيراً من مياه النيل إبان الفيضان ، فهي تشرب الماء وتغوص به إلى جوف الأرض ثم تنتهي به إلى البحر كما تنتهي المصفاة بما يصب فوقها من ماء . ولو أننا تصورنا أن مياه الحبشة وغربها كانت قد وصلت أرض مصر إبان العصر المطير وأثناء تكوّن طبقة الرمل ، ما أمكن لتلك الطبقة أن تحتفظ بطبيعتها الرملية الخالصة ، بل لاحتوت بين طبقاتها بعض طبقات من الغرين الناعم الذي لا يصرف المياه كما تصرفها الرمال والحصباء ، ولترتب على ذلك أن صارت الطبقات السفلى من أرض مصر غير مسامية ولا صالحة لتصريف المياه الجوفية كما تصرفها الآن . ومعنى هذا أن مياه الفيضان الحبشى الغزير والذي يعم قاع الوادى حتى يصل حافة الصحراء لا تستطيع أن تصرف بسهولة في جوف الأرض ، فتبقى على السطح مدة أطول مما تفعل الآن ، ويساعد ذلك على تكوّن المستنقعات وانتشار الماء الآسن في جنبات الوادى ، وليس ذلك مما يعين على أن يصبح الوادى صالحاً للحياة الصحية والمعيشة المستقرة والزراعة النامية . بل إننا نستطيع أن نذهب إلى أبعد من ذلك ، فنقول إنه لو كانت الصلة قد تمت بين النيل الحبشى والنيل المصرى قبل الوقت الذى حدث فيه ، لترتب على ذلك تأخير خطير في نشأة المدينة المصرية ، ولاتخذت حياة مصر الزراعية وحضارتها التاريخية طابعاً آخر غير الذى اتخذته ، ولكانت أهوال الفيضان الحبشى وأخطاره أعظم كثيراً مما حدث أو يحدث الآن بالفعل ، ولما استطاعت تربة مصر أن تتخلص مما يخلفه ذلك الفيضان السنوى من مستنقعات ومياه راكدة وغير ذلك ... فكأن يد الله إذ فرقت أول الأمر بين طرفي النيل في مصر والحبشة ، وأخرت اتصال هذين الطرفين قد قدمت بذلك نشأة المدينة ، ومكّنت لأبناء النيل في العهود اللاحقة من أن يغالبوا الطبيعة وأن ينشئوا مدنيّتهم الزراعية في أنسب الظروف ... ولعلنا إنما نتحدث بنعمة الله ونكشف عن إبداع الخليقة إذ نسجل أننا لانزال نعيش في بركة هذا التتابع المتسق في أطوار الخلق الجيولوجى ، وأن قصة تطور نهر النيل لا تقل جمالاً وإبداعاً من هذه الناحية عن قصة تطور غيره من مخلوقات الجماد والحيوان !

ومع ذلك ففيضان النيل أعقد مما رسمناه . والنيل يمتاز على غيره من الأنهار في أن له منبعين يفيض كل منهما على طريقته الخاصة . فالمنبع الاستوائى يجرى بالمياه جرياناً مطرداً ، وتصل مياهه إلى مصر في انتظام عجيب ، وعليه تعتمد الزراعات الصيفية في الوقت الحاضر إلى حد كبير ، بل لولاه لجف مجرى النيل في مصر خلال جزء من العام ، ولتعدر بذلك استخدام النهر كشران للمواصلات في غير أيام الفيضان الحبشى ... والواقع أن جريان المياه من المنبع الاستوائى يعتبر نوعاً من الفيضان له أهميته الخاصة في حياة مصر في العصور القديمة والعصر الحديث ، فهو الذى مكّن للحياة من أن تستمر في مصر يانعة في أيام القيظ والتحاريق ، وهو الذى مكّن للمواصلات من أن تجرى بين الدلتا والصعيد والنوبة عن طريق مجرى النهر وبانتظام طوال العام ، وعليه يعتمد التوسع الزراعى الصيفى في مصر الحديثة ، وستبقى له أهميته الخاصة في مشروعات الري في قابل الأيام .

فأما الفيضان الآخر فذلك الذى يأتى من الحبشة . وهو يختلف عن الفيضان الاستوائى اختلافاً ظاهراً ، ولكنه في الحقيقة يكمله ويتممه . فالحبشة تعطينا الماء الغزير الذى يعادل سبعة أثمان ماء النيل كله أو يزيد ، وهى تعطينا الغرين الذى هو أصل نعمة التربة وسر غنى مصر ومجدد خصب هذه الأرض الطيبة التى غالبت الزمن فغلبته ، واحتفظت بقوتها وإنتاجها على مر السنين وتعاقب القرون . والحبشة فوق ذلك تعطينا هذا الماء والغرين في أنسب الفصول فيضاتها يبلغنا في أواخر الصيف بعد أن يكون القيظ المبكر وشمس الصيف المرتفعة قد جففت تربة مصر وشققت سطحها ، وأماتت ما ينمو عليها من أعشاب وحشائش تمتص خيرها ولا تفيد شيئاً ، ونقتها من الحشرات والآفات إلى حد بعيد ، وبذلك يصل الفيضان في وقت مناسب ، فيكسو الأرض بطبقة جديدة من الغرين تغذى التربة وتعدها لفصل الإنبات الجديد في الخريف . والطريف أن هذا الفيضان ينحسر عن الأرض في أكتوبر ونوفمبر ، أى في أنسب الأوقات لزراعة محاصيل الشتاء ، وهى القمح والشعير وبعض البقول والأفوال ، تلك النباتات التى تنمو وتوجد بطبيعتها في هذا القسم من العالم القديم . وبعد أن تنبت تلك المحاصيل الشتوية فيما انجباب عنه النهر

من جنبات قد غذاها ماؤه وطيب ثراها غرينه ، تأتي أمطار الشتاء المصرية فتتعهد
النبت بالغيث والإرواء ، حتى يحين الحصاد في أواخر الربيع ، فتجدد الدورة من
جديد . ونستطيع أن نتصور ما كان يحدث لو أن فيضان الحبشة وصل في أوائل
الصيف مثلاً ونجّاب عن الأرض في منتصف الصيف أو أواخره ، إذن لكان
الصيف كله فصل حرارة رطبة لاستقيم معها صحة ولا ينبعث معها نشاط ... بل
إذن لما جاء في أعقاب الفيضان فصل معتدل ممطر يكمل عمل الفيضان ويتم نعمته
على الزرع والضرع جميعاً . ونستطيع كذلك أن نتصور ما كان يحدث لو أن ذلك
الفيضان الحبشي جاء شتوياً أو ربيعياً كما هي الحال في فيضان بعض الأنهار الأخرى
كدجلة والفرات ، وهما كثيراً ما فيضان على جانبيها نتيجة لذوبان الثلوج فوق جبال
إيران وكردستان في الربيع ، إذن لداهمت مياه الفيضان حقول مصر المحصورة بين
هضبتين وهي مكسوة بالزرع والنبات قبل موسم الحصاد ، ولتكررت في مصر تلك
المأساة التي تكرر حدوثها في تاريخ العراق * الأدنى من انقلاب الفيضان إلى طوفان
يفرق كل شيء ، مع فارق واضح بين مصر والعراق وهو أن وادي مصر ضيق
محصور يسهل على المياه اكتساحه اكتساحاً منظماً من حافة الهضبة إلى حافة الهضبة .
بل إننا نستطيع أن نتصور ما كان يحدث لو أن فيضان الحبشة لم يختلف عن فيضان
الهضبة الاستوائية ، فجاء مطرداً طوال العام ، إذن لكان فيضانياً متوسطاً معتدلاً ،
ولما بلغ أطراف الوادي ، بل ولا غمر من الأرض إلا مساحة ضئيلة محدودة يضيق
فيها مجال الحياة أمام المصريين ، ولا تيسر أسباب الإرواء لاسيما في العصور الغابرة
وقبل أن تتقدم وسائل الري الحديثة ... وهكذا نستطيع أن نتصور احتمالات كثيرة
مختلفة يتغير معها وجه التاريخ بسبب تغير أحوال الفيضان ... وربما كان ختام هذه
الاحتمالات وأبعدها أثراً أن الفيضان الحبشي لو لم يكن في صورته المعروفة لفقدت الحياة
المصرية مقوماً من مقوماتها الأولى ، ولفقد المجتمع دافعاً من دوافع الوحدة الأساسية

(*) حادث الطوفان المعروف قد ثبت الآن وقوعه في أرض العراق بأدلة أثرية لا تكاد تقبل الجدل . ولعلنا أن
نعود إليه يوماً في مقال ما .

فيه ، ذلك أن الفيضان كان يمثل مصدر خطر مشترك ومصدر فائدة مشتركة بالنسبة للمصريين الذين اضطروا عندما انحدروا من حافة الصحراء ليعمروا قاع الوادى إلى أن يقيموا كموات كبيرة من التراب لينبؤوا قراهم على قممها فوق مستوى الفيضان . وهذا في حد ذاته عمل ضخم استلزم جهداً كبيراً وتعاوناً منظماً بين أفراد المجتمع القروى . وقد علّم خطر الفيضان سكان القرية أن يعيشوا متكاتفين متعاونين ، إذ لم يكن فى استطاعة كل فرد أو أسرة أن تقيم تلاً مستقلاً من التراب تبنى فوقه بيتها ، بل كانت الضرورة تقضى بأن تتضافر الجهود ، فكلما كان التل كبيراً كان ذلك أدمى إلى الاعتصام والأمان . وكذلك تضافرت جهود المجتمع فى إقامة الجسور وحراستها أيام الخطر، إذ ليس ينفع فى ساعة الخطر أن يحاول كل فرد أن ينجو بنفسه ، فنحن فى مصر (لاسيما فى الدلتا) نعيش فى أرض منبسطة ، ليس فيها من الجبال ما قد يعتصم به الأفراد ، والخطر فى مصر لا بد أن يُواجه ، ولا سبيل إلى الفرار من وجهه . لذلك وجد المجتمع نفسه مضطراً منذ بداية الاستقرار والحياة فى أرض مصر إلى أن يتعاون أفرادها وتتضافر جهودهم . وكان الفيضان الموسمى فى ذلك كله الباعث الأول لروح الوحدة بين أفراد المجتمع . ومع ذلك لم يكن هذا الفيضان مصدر خطر فحسب ، وإنما كان كذلك مصدر خير وبركة ... ولكن النفع لا يتحقق إلا بمجهود مشترك ، بل إجماعى ، يتعدى جهد الفرد إلى جهد الجماعة . فماء الفيضان ، إن ترك وشأنه ، يطغى على الأرض فى غير نظام ، وقد يجرف التربة وينقلها تبعاً لتغيرات مجرى النهر ومسالك تياراته من عام لعام . أما إذا أريد ضبط النهر وضمان تغذية الأرض وتوزيع الغرين عليها بانتظام ، بحيث يشمل أكبر مساحة ممكنة ، فإن من الواجب أن تتضافر الجهود فى إقامة الجسور والحواجز التى تحدد الحياض ، والترع والقنوات التى تأخذ الماء إليها من النهر حاملاً الغرين ثم تصرفه عنها بعد أن يكون قد أرسب ما فيه من غرين وخير . وهذا العمل هندسى يحتاج إلى جهد كبير وتنظيم لاحتد له ، ولا طاقة به لفرد أو مجموعة صغيرة من الأفراد ، وإنما ينبغى أن يتعاون أهل الإقليم جميعاً ، بل أهل القطر جميعاً فى النهاية ، لتنظيم جريان النهر ، وتقسيم الوادى ودلتاه إلى أحواض ، وإجراء الماء والغرين وتوزيعهما بين الناس بالعدل والقسطاس . وهكذا

قضت المنفعة المشتركة أيضاً والصالح العام بأن تنصاف جهود المجتمع وتنظم في سبيل الإفادة من مياه الفيضان ، التي جمعت بين الناس في حالتى الخطر والنعمة ، وفي الضراء وفي السراء على حد سواء .

والحق أننا نستطيع أن نستطرد إلى نواح أخرى كثيرة من دراسة هذا الفيضان وآثاره الظاهرة والخفية في حياة المصريين وحضارتهم التاريخية ، ولكن ما عرضنا له يكفي لأن يبرز كيف أن الإنسان كان منذ البداية على اتصال وثيق بالطبيعة التي يعيش في كنفها والنهر الذى يتغذى منه ويحيا في حماه ، وكيف أن ظاهرة الفيضان بنوع خاص لعبت دوراً أساسياً في حياة النهر من جهة وحياة السكان من جهة أخرى ، وهى من أجل ذلك تستحق أن يلتفت إليها وأن يتناولها أبناء مصر بالبحث والتحليل ، ويكفى أنها عاصرت الحضارة في مصر أو عاصرتها الحضارة ، وامتدت معها سنة سنة وعماماً عاماً ، خلال قرون قد تبلغ الستين أو السبعين ، كانت في كل سنة منها تجدد الحياة والخصب في الطبيعة ، وتبعث الوحدة والتضامن وروح الهمة والنظام بين جموع المصريين ، وهى وإن تسببت في بعض الأضرار ، وإن صاحبها بعض الخوف في بعض السنين ، فإنها مع ذلك لم تطغ على الحياة ، ولم تقطع حبل الاستقرار والمدنية المستقرة في وادى النيل على مر العصور . ولكن الشيء الذى يخشى منه والذى ينبغى أن يلتفت إليه ، أن يكون الزمن قد سبقنا شيئاً ماخلال هذا القرن الأخير ، وأن تكون الظروف قد تغيرت من حولنا ، ولم نشعر بما ترتب على تغيرها من انقلاب في صلات السكان بالنهر ، وفي استجابتهم لدوافع الخطر المشترك والنفع المشترك اللذين يترتبان على ظاهرة الفيضان . فقد بقيت مصر إلى مائة وعشرين سنة خلت ، وهى تعتمد على رى الحياض ، وتدع النهر يفيض على جانبيه في شىء من الحرية المنظمة ليغمر هذه الحياض ويبلغ حافة الصحراء . وكانت الأراضي جافة في معظم أشهر السنة ، مما يزيد من قدرتها على تحمل طغيان الماء وتصريف كميات هائلة منه في جوف الأرض . أما منذ عهد محمد على فقد أخذنا بأسباب الرى الدائم ، وأدخل هذا عاملاً جديداً له خطره البالغ في حياة الريف المصرى . فالحياض أخذت تتلاشى وتختفى رويداً رويداً ، والمجال ضاق أمام مياه

الفيضان ، ولم يكن بدُّ من أن تجرى تلك المياه بين حواجز النهر وشواطئه ، حتى تبلغ البحر في ارتفاع شديد سريع ، وتحت حراسة لاتغفل بالليل ولا بالنهار . والحقول ذاتها قد اشبعت بالرى طول العام ، وارتفع مستوى المياه الجوفية في باطنها ، ولم تبق لها تلك القدرة القديمة على استيعاب مياه الفيضان عندما يرتفع بها مجرى النهر في أواخر الصيف وأوائل الخريف . لذلك كله أخذ خطر الفيضان يزداد في العهد الحديث ، واتخذ صورة جديدة مخيفة حقاً ، لأنها تختلف عن تلك الصورة القديمة التي ألفها المصريون وألفتها حياتهم المصرية خلال قرون وقرون . وزاد من شدة الخطر في العهد الحديث أن القرى لم تعد تبني في عهدنا الحديث فوق كومات من التراب كما كانت الحال أيام رى الحياض ، وإنما تركت تلالها تتلاشى وسط الحقول ، وأزيل بعضها لتسميد الزراعات ، وبنيت أطرافها الحديثة وما يحيط بها من عزب وملحقات في مستوى الأرض الزراعية ، مما يجعلها عرضة للغرق في حالة انكسار الجسور .

وهكذا تغيرت الصورة في عهدنا الحديث ، وأصبح للفيضان خطره البالغ . ولئن كان أجدادنا الأسلفون قد تحايّلوا على الفيضان وغلبوه لأن الطبيعة كانت في جانبهم ، فإننا الآن نعيش في خطر حقيقي . وقد ضيّق علينا مجال الحيلة أننا أخذنا بنظام الرى الدائم وحولنا الحياض إلى حقول ترويتها الترع والقنوات وتكسوها الزراعات في فصل الفيضان فلا يمكن أن نغمرها بالماء الزائد . كما زاد الخطر من حولنا أن قرانا أصبحت تقام في مستوى الأرض الزراعية بدلاً من الكومات القديمة المرتفعة ، بل أصبح بعضها يقام ويمتد على ضفاف النهر وجسور الترع بعد أن كان كثير من القرى في الصعيد مثلاً يقام عند حافة الصحراء . كذلك طرقتنا الزراعية وغيرها لم تعد ترفع فوق جسور عالية بعد أن كانت قديماً تسير فوق جسور الحياض . وهكذا أصبح كثير من مرافق الحياة في مصر الحديثة في متناول الخطر إن حدث ، لا قدر الله ، وتصدّعت الجسور أو زاد الرشح . بل إن هناك خطراً آخر جديداً يمس حياتنا في الصميم ، فقد ترتب على تشبع الأرض بالرطوبة وارتفاع مستوى المياه الجوفية بسبب الرى الدائم ، أن أصبحت أرض مصر أكثر حساسية بالنسبة للرشح

أيام الفيضان ، لاسيما في سنواته العالية ، وبذلك ازداد انتشار المستنقعات والمساحات التي تكسوها مياه الرشح ، مما ينشر الأمراض ويضر بالصحة العامة من جهة ، ويضعف المزروعات ويقلل من غلة الفدان ويهبط بالمستوى العام للإنتاج القومى من جهة أخرى. وإذا نحن تركنا الحال تسير على ما هي عليه فإن الخطر سيتفاقم وأثره يمتد ويتشعب باستمرار. ولن ينقذنا من هذا الخطر الذى نحن مسوقون إليه سواً إلا أن نبحث عن بعض نواحي الطبيعة وأساليبها فنغالب بها الفيضان على نحو ما درج عليه أسلافنا . فليس ينفعنا ولا يمجديننا أن ننتظر البلاء حتى يقع ، ولا أن ننتظر ارتفاع النهر ، فهبّ إلى الجسور نحرسها ونقويها ، فالفيضان يأخذنا بالضرر والإضرار عن طريق الرشح ، ولو لم تغمرنا مياهه . والواجب أن نسير فيما نحن بسبيله من دراسة مشروعات اتقائه والوقاية منه ، تلك المشروعات التي تقضى بالتخلص من بعض المياه الزائدة في منخفضات الصحراء المجاورة ، وأهمها منخفض وادى الريان في جنوب الفيوم ، أو التي تقضى ببناء بعض الحواجز وتخزين المياه الزائدة في بعض جهات مجرى النهر حيث لاتقوم زراعة كما هي الحال عند شلالات النوبة العليا في شمال السودان ، أو غير ذلك من المشروعات التي يصح أن تهدينا إليها دراسات المهندسين .

وبعد ، فإن حديث الفيضان وأثره في تاريخنا وحضارتنا وخطره في مستقبلنا حديث يمكن أن يتشعب ويطول ، وأن يتعدى الباحثين إلى إثارة اهتمام المواطنين جميعاً . فقصة هذا الفيضان جزء لا يتجزأ من قصة الحياة والمدنية في مصر . ولقد استطاع أسلافنا الأقدمون ، الذين أنشؤا الحضارة والمدنية الزراعية المستقرة على ضفاف النيل ، أن يتنبهوا للخطر فغالبه حتى غلبوه ، ثم حوّلوه عن أصله ووجهه وجهة الخير والمنفعة ، بل وجهة الحق والجمال ، ولكن الطريف في هذا الجهاد أن الإنسان استجاب للطبيعة كما استجابت الطبيعة للإنسان ، فكما غلب الإنسان النهر فضبطه وهذبّه ، وقومه وصوّبه ، وأقام له الجسور والحياض والحدود ، فإنه عاد فاستجاب فيما بينه وبين نفسه لنوازع الطبيعة ودوافعها ، فقدس النهر واحتفل بفيضانه³ وقدم القرابين لهذا الفيض الزاخر ، يستهويه تارة ، ويستهديه تارة أخرى ، وسارت

الطبيعة والإنسان كما يسير حفل الخليقة في اتساقه البديع ، وشاءت حكمة الله بذلك كله أن تجعل من مصر كنانة الله في أرضه ، وأن تخرج من أبناء النيل أعرق أمة عرفها التاريخ . وإذا كانت معجزات الاستجابة المتبادلة بين الطبيعة والإنسان قد حدثت في الماضي ، فما أحرأها أن تتكرر في المستقبل ، وإن في صور وأوضاع جديدة . ونحن في مصر أمة تمتد فيها ذكريات الماضي لتتصل بآمال المستقبل ، بل نحن في مصر أمة شديدة الحساسية قوية الاستجابة ، قد حذقنا منذ القدم أن نقف في وجه الخطر ، وألا نجفل منه ، وأن نغالب الطبيعة حتى تستحيل شدتها رخاء ، وحتى تستحيل ثورتها رضا ورحمة . وإذا كان فيضان النيل في الماضي قد استحال بشيء من تفتق الحيلة من بلاء لا دافع له إلى عطاء لا حد له ، فما أحرأه في المستقبل أن ينقلب ، بشيء من الدراسة والتدبر والحذر وبعد النظر ، ثم بشيء من التضحية والإنفاق ... ما أحرأه أن ينقلب من خطر نرهبه ونخشاه ، إلى خير نرمقه ونرجوه . وعندئذ يتم الله نعمته على مصر . ويبدل أهلها من عسرهم يسراً ، ومن خوفهم أمناً وسلاماً .

«٦»

كيف نشأت المدينة في مصر

كيف نشأت المدينة في مصر

يمتاز أسلوب العلماء وطلاب العلم فيما يكتبون بدقة التعبير وتحديد دلالات الألفاظ والمصطلحات تحديداً دقيقاً يتفق معه اللبس وتجنب مواطن الخلط وسوء الفهم . ومن المصطلحات التي يعرض لها المعنيون بدراسة التاريخ البشري العام ، ألفاظ ثلاثة يحسن بنا أن نحدد معانيها وما يقصد بها تحديداً واضحاً . وتلك هي : الحضارة ، والمدينة ، والثقافة . وهي ألفاظ درج كتاب العربية على أن يضيفوا عليها معاني فضفاضة بعض الشيء . ويحسن بنا قبل أن نعالج نشأة المدينة أن نحدد ما نقصد بكل من تلك الألفاظ الثلاثة ، أو أن نصطلح - في القليل - على دلالات كل منها ولو مجرد اصطلاح .

ولفظ الحضارة أكثرها شمولاً وأوسعها دلالة . فهو يشمل مجموع نتائج الجهود البشرية على سطح الأرض أو في جزء منه ؛ وهو يجمع بين الناحيتين المادية وغير المادية من حياة الإنسان ؛ ثم هو يمتد في الزمان كما يمتد في المكان ؛ ولا يجوز إطلاقه إلا بهذا المعنى الواسع الشامل ، فيقال الحضارة البشرية ، أو يقال حضارة الشرق ، أو حضارة مصر القديمة ؛ يقصد بذلك أسس الحياة المادية وأدواتها ووسائلها التي ابتكرها الإنسان ليحصل على قوته ومعاشه في البيئة ، كما يقصد الحياة ذاتها بمظاهرها ونظمها وألوانها المادية والمعنوية جميعاً ، بل يقصد بها وصف تلك الحياة في فترة من الزمن قد تطول أو تقصر حسبها تحياها تلك الحضارة . أما لفظاً

(١) مجلة «الكاتب المصري» ، ديسمبر ١٩٤٧ .

المدنية والثقافة فأضيق كثيراً في مدلولها ؛ بل هما في الحقيقة يدلان فيما بينهما على ما يجمعه لفظ الحضارة بمفرده . والمدنية يقصد بها - أو لعلنا نستطيع أن نصطلح على ذلك في هذا المقال - ذلك الجانب المادى من حياة الإنسان ، وما تفتق عنه حيلته في تيسير أسباب حياته العملية ؛ فهي تشمل الحرف بأنواعها المختلفة ، من صناعة ، وصيد للحيوان أو رعى له ، ومن زراعة واستنبت للنبات أو استغلال له ، ومن تجارة وتبادل ومواصلات وطرائق للتعامل والاتصال ؛ كما تشمل بعض الفنون العملية في الحياة ، كبناء المسكن أو غير ذلك . أما الثقافة فتشمل الجانب غير المادى من حياة الإنسان ، ففيها الناحية الروحية ، والناحية العقلية والفكرية ، وناحية الذوق وإشباعه بالفنون الجميلة المختلفة ، ثم ناحية التعبير عن كل هذه الجوانب من حياة الإنسان ، بل من الحياة المادية ذاتها بوساطة اللغة وفنونها الأدبية^(١) ومع ذلك فالحد الفاصل في الدلالة بين المدنية والثقافة لا يمكن أن يكون واضحاً دقيقاً . ذلك أن بعض ألوان الثقافة ، كالفن مثلاً ، قد ينصب على ناحية مادية من حياة الإنسان ، كما هو حاصل في حالة فنون العمارة والزخرفة مثلاً ، فهي من بعض نواحيها جزء من المدنية المادية ، ولكنها مع ذلك تشبع غاية نفسية وإحساساً ذوقياً عند الإنسان ، كما يتجلى فيها نزوع النفس أو الروح أكثر مما تتجلى حرفة البناء أو حرفة الزخرفة من حيث هما عمل مادى آلى . والواقع أن الإنسان مهما اصطنع فلن يستطيع ، بحكم تكوينه ، أن يفصل فصلاً تاماً بين حياته المادية وحياته المعنوية أو غير المادية . ولكن من الخير لنا مع ذلك أن نلتزم حدود الدقة بقدر الامكان عندما نتكلم عن المدنية أو الثقافة ونصيب كل منهما في تراث حضارتنا العام .

وإذا نحن اتفقنا على هذا الاصطلاح في التعريف ، فقد يكون واجباً أيضاً أن نتفق منذ البداية على ما نقصد « بالمدنية المصرية » . فنحن إنما نقصد بها تلك الحياة

(١) للكاتب مقال موضوعه « مصر حلقة الاتصال الثقافى بين الشرق والغرب » ، وقد حاول فيه أن يعرف الثقافة بمعناها الأعم ، أنظر « الكاتب المصرى » عدد ٣ (ديسمبر ١٩٤٥) .

المادية التي حياها المصريون أو سكان مصر على ضفاف نهر النيل ، والتي ارتبطت فيها ألوان معيشتهم وما حققوه في مجال المادة والعمل بظروف هذه البيئة المصرية التي ميّزت حياتهم وطبعتها بطابعها المصرى الخاص . بل إننا نقصد بهذه المدينة ما كان من «تفاعل» بين البيئة والإنسان ، انتهى إلى هذه الحياة المستقرة العاملة .. التي سارت مع الزمن ، واتصلت في بعض الأعصر بحياة غير المصريين وأبناء الوادى من شعوب الشرق أو شعوب الغرب ، ولكنها مع ذلك احتفظت بمسماها الخاص ، وبكثير من أسسها ومقوماتها الأولية ، لا لشيء إلا لأنها كانت أصيلة في بيئتها النيلية ، التي وفرت لها من عوامل الدوام والاستمرار والتجديد ما سنحاول أن نكشف عن بعضه في هذا المقال .

ويرجع أول ارتباط للحياة بالبيئة المحلية في مصر إلى ما نسميه بالعصر الحجري القديم الأعلى . ومع أن علماء عصر ما قبل التاريخ لا يميلون كثيراً إلى تقدير حضاراتهم بالسنين والتواريخ ، فقد لا نكون بعيدين كثيراً عن الحقيقة إذا نحن قدرنا تاريخ هذا الدور الأول من أدوار الحياة والمدينة في مصر بأنه يرجع إلى حوالى العشرين ألف سنة . وفي هذا العصر بدأت صناعة الآلات الحجرية في مصر تتخذ طابعاً خاصاً بها يميزها من صناعات بقية العالم القديم ، بما في ذلك فلسطين ذاتها مع أنها بلد مجاور ، ويظهر أن مصر لم تتلق غزوات كثيرة في ذلك العهد ؛ لأن نهر النيل لم يكن قد اتخذ صفته الخاصة التي أغرت به سكان الصحارى فيما بعد . ذلك أن الصحراء إذ ذاك لم تكن جافة ولا عديمة النبات ، إذ كان هناك ما يعرف باسم العصر المطير ، وكان نظام المطر والنبات في صحارى مصر والشرق العربى المجاور يشبه ما نعرفه الآن في حوض البحر المتوسط . وبذلك وجد الإنسان كفايته من النبات والحيوان وصيد البر ، ولم يستشعر حاجة لأن يسعى إلى وادى النيل ومجراه . وبعبارة أخرى لم يكن هذا الوادى مطمئناً لأولئك الصيادين القدماء في العصر الحجري القديم الأعلى . وبذلك استطاعت العناصر التي تعيش فيه وقريباً منه أن تتابع حياتها في أمن نسبي ، فاتخذت صناعاتها ذلك الطابع الخاص ؛ وكان ذلك أول دور من أدوار تخصص المدينة الأولى في مصر .

ثم جاء دور لاحق فيما نسميه العصر الحجري الحديث . وترجع بدايته إلى أكثر من سبعة آلاف سنة خلت . وفيه تعلم الإنسان أن يستنبت النبات بدلاً من أن يكتفى بالجمع والتقاط الحب والثمرات من نبات الطبيعة البرى ، كما تعلم استئناس الحيوان وتربيته بدلاً من اقتناصه وصيده . وكان هذان انقلابين خطيرين في حياة الإنسان إلى أبعد الحدود ، بل إن بعض الباحثين يرى فيها أخطر انقلابين في تاريخ الإنسانية كله . فبعد أن كان الإنسان يعيش عيشة هدم واستغلال قصير النظر للموارد الطبيعية ، أصبح يعيش بطريقة «إنتاجية» ، وأخذ يعاون الطبيعة ويستدر خيراتها بدلاً من أن يستغلها بما يؤدي في النهاية إلى الاقفار والاجداب . ولا بد أن موارد الإنسان قبل أن يهتدى إلى استنبات النبات واستئناس الحيوان كانت محدودة ، كما كانت حياته شاقة عقيمة . أما بعد ذلك فقد تعلم كيف يصبح صديقاً للطبيعة بدلاً من أن يكون عدواً لها وحرماً عليها ؛ فعمل على أن يزيد من مواردها ويسخر فيض تلك الموارز لصالحه ؛ وتضاعفت بذلك موارده في الحياة ، فازداد عدد السكان بل تضاعف . كما أن الزراعة وتربية الحيوان كانتا موردين منتظمين ومضمونين إلى حد كبير ، بخلاف الصيد الذى يتوقف كثيراً على عنصر الحظ والمصادفة . وليس من شك في أن حياة الزراعة والرعى كانت أكثر ضماناً وأوفر أماناً من حياة الصيد التى تهددها الجوع في كل حين . ولقد كان ضمان العيش وأمانه عاملين أساسيين في بناء الحياة المطمئنة ؛ تلك التى يستطيع فيها الإنسان أن يفرغ إلى شىء من العيش المتمدن حقاً ، بل إلى العيش الذى يجمع بين المدنية المادية والثقافة الروحية والعقلية ، وهما كما ذكرنا أساس كل حضارة .

وليس هذا مجال الإفاضة في نشأة الزراعة والرعى ، وما كان لها من أثر في تاريخ الحضارة ؛ فذاك موضوع قد يستحق مقالاً بذاته . ولكن من الخير هنا أن نشير إلى بعض العوامل في البيئة المصرية ، مما ساعد على نشأة كل من هاتين الحرفتين العظيمتين من حرف الإنسان في بداءة حياته الآمنة وحضارته المستقرة .

كان العصر المطير قد انتهى قرب نهاية العصر الحجري القديم ؛ وجاءت فترة جفاف في صحارى مصر ، يقال أنها كانت سبباً في نزوح السكان من الصحارى

والتجائمهم إلى جوانب وادى النيل حيث الماء والحياة . ولم يقتصر التروح بالطبع على الإنسان وإنما شمل كذلك الحيوان الذى كان يعيش على نبات الصحراء . وبذلك أصبح الإنسان والحيوان فى واد واحد ، وفى مجال ضيق محصور ، كان لابد فيه للإنسان من أن يحارب المفترس من الحيوان حتى يقضى عليه ؛ كما كان على الوديع من الحيوان أن يعيش فى جوار الإنسان ويأنس إليه ، مما يسّر مهمة الاستئناس . وهكذا كان جمع الطبيعة للإنسان والحيوان فى مكان واحد إيداناً بعهد جديد ، عاون الإنسان فيه الطبيعة على نحو يزيد من إنتاجها ، بدلاً من أن يسير على استغلالها استغلالاً هداماً كما كانت الحال فى عهد الصيد والقنص . وطبعى أن وادى النيل كان من خير المواطنين لهذا النوع من الحياة ، ولكنه كان فى الوقت نفسه وطنًا صالحًا لأن يهتدى فيه الإنسان إلى نوع آخر من الحياة المنتجة هو الذى تمثل أيضًا فى استنبات النباتات . فى هذا العهد الذى قلّت فيه الأمطار فى صحارى مصر ، وإن كانت قد تجددت بعض الشيء فيما بعد فزاد المطر زيادة طفيفة للغاية ، اعتمد النيل اعتمادًا كليًا على منابعه العليا عند خط الاستواء وفى الهضبة الحبشية ؛ واتخذ فيضانه دورته المعروفة من ارتفاع ذروة الماء فى أواخر الصيف وأوائل الخريف ، ثم انحساره عن جوانب الوادى فى أواسط الخريف وأواخره ، وهو موعد مناسب جدًا لزراعة المحاصيل الشتوية . بمعنى أن النيل كان يطغى على جوانبه فيغذيها بالماء والغرين ، أى يعدها للنبات ، ثم ينحسر عنها فى أصلح الأوقات لأن تنمو فيها نباتات الشتاء وحبوبه كالشعير والقمح ، وهى لحسن المصادفة (لا سيما أولها) من النباتات التى كانت تنمو برية بطبيعتها فى شمال إفريقيا الشرقى وما جاوره من أقطار آسيا الغربية . والظاهر أن طبيعة النيل وموعد فيضانه قد ساعدت على أن يتعلم الإنسان فى مصر زراعة مثل هذه النباتات . ومن اليسير أن نتصور أن تكون نشأة الزراعة فى مصر قد جاءت نتيجة لتطور بطيء تعلم فيه الإنسان هذا الفن من الطبيعة نفسها ، فى فصل انحسار ماء الفيضان تذرّف الرياح بعض النباتات البرية وحبوبها من حافة الوادى إلى أراضي الهضبة التى انحسر عنها الماء ، فتنبت تلك النباتات بطريقة طبيعية برية ، وتتغذى من ثرى التربة النيلية السخية ، ثم تأتى أمطار الشتاء المصرى فتغذى النبات

وتتمده بالماء حتى يكتمل نموه ونضجه في أشهر الربيع فيحصده الإنسان . ولا يبعد أن تكون القبائل المنتشرة على حافة الوادى فى ذلك الوقت قد راقبت هذه الدورة الطبيعية عامًا بعد عام ، فاهتدت عن طريق المشاهدة إلى أن تقلد الطبيعة ؛ فكان الإنسان فى أول الأمر يحرس حقول الشعير البرى مثلًا بعد أن تثبت برية وحشية ، فيمنع الحيوان من أن يأكلها والطيور من أن يقتات من سنابلها وحبها عند نضجه ، حتى يتم الحصاد . ولا يبعد أن يكون ذلك قد مثل مرحلة من مراحل نشأة الزراعة بطريقة يتعاون فيها الإنسان مع الطبيعة ، فيكمل عملها ويبنى عليه ، حتى ينتهى الأمر به إلى أن يتولى بنفسه غرس الحب واستنباته ، وبذلك يصبح زارعًا بالمعنى الكامل الصحيح .

وإذا صح هذا التصوير لنشأة الزراعة فى مصر - وهو ما تهدينا إليه الدراسات المفصلة لعصر ما قبل التاريخ ونشأة المدنية الزراعية فى وادى النيل - فإن الإنسان يكون قد تعلم الزراعة من الطبيعة ، ويكون النيل قد مهد لأن تقوم على جوانبه تلك الحياة الزراعية المستقرة القديمة ، التى رأينا أنها ترجع إلى نحو سبعة آلاف من السنين .

ولكن المهم أن الزراعة فى مصر لم تكن من النوع العادى الذى ظهر فى كثير من جهات الأرض ، فلم ينته بالحياة إلى أن تتقدم وترتفع بالجماعات الزراعية من مرحلتها البدائية إلى مرحلة رفيعة نسبيًا من الناحية الاجتماعية . فالزراعة فى غير مصر كانت تقوم كلها على المطر . وما كان على الزارع إلا أن ينقر حفرات صغيرة فى الأرض يضع فيها الحب ثم يتركه للمطر يسقيه ويغذيه حتى يتم نضجه فيحصده . وهذا النوع من الزراعة يعرف بالنوع الفطرى ؛ وهو وإن كان قد ارتفع بأهله فوق مستوى الجمع والالتقاط ، وأمّن حياتهم ووقاهم شر الجوع ، فإنه مع ذلك لم يعلمهم التضامن الاجتماعى ، فاستطاع الزارع أن يزرع بمفرده أو أن يستعين فى حرفته بأسرته الصغيرة دون حاجة إلى الارتباط بمجتمع كبير . وبذلك بقى المجتمع مفككًا ، ولم ترتفع حياة الزارعين إلى مستوى من التضامن الاجتماعى ومن تداخل المصالح المادية بين الأفراد والجماعات الصغيرة يفرض على تلك الجماعات وأفرادها

نظامًا معينًا من الحكم هو أساس الحياة المتمدنة بمعناها الاجتماعي المعروف . فضلاً عن أن مثل تلك الزراعة الفطرية لا يجد صاحبها حاجة لأن يستمسك بحقل معين يستقر فيه ويقصر جهوده عليه ، وإنما هو يستطيع - بل يفضل - التنقل من عام لعام ، فيزرع في كل سنة قطعة جديدة من الأرض لم يضعفها الانبات في موسم سابق . وبذلك كله لم تكد صلة الزارع بحقله أو موطنه المستقر توجد ؛ وذلك ما حدث فعلاً في بعض جهات إفريقية الداخلية مثلاً ، حيث نشأت الزراعة وبقيت على أصولها الفطرية ، فلم تتقدم بالمجتمع في سلم المدنية والحياة المستقرة ، بل بقي بدائياً متنقلاً ، واستمر فطرياً في حياته وحضارته العامة . أما في مصر فإن الزراعة قامت في أرض تغمرها مياه النيل ؛ وكان من الضروري منذ البداية أن ينظم فيضان هذا النهر إذا أراد الزارعون أن يتوسعوا في أرضهم التي يفلحون ؛ وهذا التوسع لا يمكن إلا أن يكون داخل حدود الوادي وفي الأرض التي يحدد خصبها هذا النهر العظيم في كل عام . وبذلك كله لم يكن هناك مجال لأن يتنقل الزارع من حقل لحقل في كل عام ، بل كان عليه أن يستمسك بحقله ، ينظم فيضان الماء عليه في كل عام ، ثم ينتظر انحسار الماء عنه ليغرس الحب في أرضه الطيبة المجددة . وكان تنظيم ماء الفيضان هذا عنصراً هاماً من عناصر الجهد والكفاح في الزراعة والحياة الزراعية المصرية منذ نشأتها الأولى ؛ لأنه كان عملاً ضخماً يقتضى تضافر الجهود في المجتمع . فالزارع لا يستطيع وحيداً أن يقيم الجسور ليقسم الوادي إلى حياض يمر فيها ماء الفيضان مروراً منظمًا يمكن معه أن يرسب الغرين بانتظام على سطح التربة ؛ ولا يستطيع أن يحفر القنوات التي تحمل الماء من النهر إلى الحوض ثم تصرفه عنه بعد أن يكون قد أرسب ما به من غرين . لذلك كان من الضروري أن تتضافر جهود الزارعين في مصر من أجل تنظيم رى الأرض ، وبدون هذا الرى المنظم لا يمكن للزراعة أن تتقدم ؛ لأن الأمطار في الخريف لا تكفي لإنبات النبات ، وإن كانت كافية لأن تغذيه وتمد التربة ببعض الرطوبة أثناء فصل الشتاء . لذلك كله كانت الزراعة في مصر مختلفة عن تلك الزراعة الفطرية التي سادت معظم إفريقية ؛ فهي زراعة من نوع يستلزم العمل الشاق والجهد المنظم والتضافر

الاجتماعي ؛ وهي عوامل أساسية في نشأة الحضارة بمعناها العام ، بل هي أساسية بصفة خاصة لنشأة النظام والإدارة و «الحكومة» في مثل هذا المجتمع القديم . وهكذا قام «الحكم» على أساس الحاجة والضرورة في حياة الزراع منذ أقدم عهود الاستقرار على ضفاف النيل ، وانتهى أمر الزراعة في مصر بأن أصبحت أساساً للحياة المتقدمة ، حتى غدا وادي النيل الأدنى موطنًا من مواطن المدنية والحضارة الأولى في إفريقية والشرق القديم .

ولكن نشأة المدنية في مصر لا تقتصر على الزراعة وفلاحة الأرض ، وإنما هي تشمل الحياة والاستقرار والسكنى فوق أرض هذا الوادي الذي يغمره الفيضان في كل عام . وقد استدعى استواء الأرض أن تقوم قرى الزراع فوق كومات صناعية من التراب تبنى المساكن في أعلى ذراها لتكون بآمن من الفيض الجارف . وما كان لزراع بمفرده ، ولا لمجموعة صغيرة من الزراع ، أن تقيم مثل هذه الكومة التي يجب أن تكون من الضخامة بحيث تثبت للماء والتيار ؛ وإنما ينبغي أن تتضافر جهود عدد كبير من الزراع في إقامة هذا التل الصناعي ، وينبغي أن يعيش هؤلاء الزراع في بيوت تكتظ وتتكاثر فوق هذه التلال المبعثرة في أرض الوادي . وبذلك فرضت الطبيعة على أهل هذا الوادي أن تتضافر جهودهم ، وأن ينظم الحكم بينهم في قرى تتمثل فيها روح التعاون والتضامن والتكافل ، وتنشأ بين أفرادها الحرف المختلفة التي تتصل بالحياة الزراعية من جهة ، وبحياة القرية العامة من جهة أخرى . فهذه القرى يجب أن تنظم أسباب العيش فيها والدفاع عنها وقت الحاجة ، كما يجب أن ينظم اتصال بعضها ببعض في التبادل وغيره بوساطة القوارب أو فوق الجسور أيام الفيضان . وهذا كله يستلزم قيام حكومة وإدارة ، ويستلزم بمعنى آخر تنظيم الحياة العامة لزراع الوادي وسكان قراه ؛ وهذا أساس آخر من أسس الحياة المتقدمة ، تلك التي نشأت في قرى مصر ، ثم امتدت فشملت أقاليمها ، ثم وجهها القبلي والبحري ، قبل أن تشمل الأرض كلها ، وتقوم حكومة مصر الزراعية الموحدة عند مطلع التاريخ .

وهكذا وُضعت أسس الحياة المستقرة والمدنية التي تقوم على العمل المنتج

والتضامن الاجتماعى ؛ بل هكذا وضعت أسس الحكم والنظام فى مصر قبل أن يبرز فجر التاريخ . وكانت حياة المصريين وجهودهم ومدنيتهم فى ذلك كله متأثرة أشد التأثير وأبلغه بظروف البيئة الطبيعية ؛ تلك التى امتازت على الخصوص بتكامل عناصرها فى هذا الوطن الصالح ، ولقد تمثل ذلك التكامل فى صور وأشكال متعددة ، ربما كان أظهرها ما نلاحظه فى دورة الفصول فى مصر . فالنيل يعلو بالفيضان كما ذكرنا فى أواخر الصيف وأوائل الخريف ، ثم ينحسر فى وقت الانبات بالذات ، فتبدأ الأمطار عقب ذلك وتستمر طول فصل نمو النباتات الشتوية حتى يقبل موسم الحصاد فيحل الجفاف ، وينخفض مستوى النهر إلى أدناه ، وتبقى الأرض بوارًا تصل إليها أشعة الشمس خلال النصف الأول من الصيف ، فتجففها وتطهر تربتها من الآفات والحشائش الضارة التى تمتص خير الأرض ولا تفيد شيئًا ، بل تشقى حرارة الشمس سطح الأرض وتسمح للهواء بالنفوذ إليها وتغذيتها بعناصره المفيدة ؛ حتى إذا ما ارتفع ماء الفيضان ملأ شقوق الأرض وتسرب إلى الأعماق وغطى السطح بطبقة من الغرين تغذى التربة وتعددها للعام الزراعى الجديد . وهكذا تضافرت عناصر البيئة الطبيعية وأتم بعضها بعضًا فى دورة منتظمة على طول العام ، من نظام النهر فى الفيضان والتحاريق ، إلى نظام المناخ بين الشتاء المعتدل الممطر والصيف المشمس الجاف ، وبهذا كله كانت الطبيعة فى خدمة الإنسان ، وتبأت البلاد لأن تكون مسرحًا صالحًا لنشأة المدنية الزراعية . وما يتصل بها من حياة الاستيطان والاستقرار . ولم يكن على الإنسان إلا أن يأتى بجهد فى الوقت المناسب ، ويسخر الطبيعة لصالحه ، فتجرى الأمور فيها على نظام رائع بديع ، زاد من روعته وإبداعه أنه كان متكررًا بانتظام وفى دقة عجيبة على مر السنين والأعوام . وقد تجلّى مبلغ تكامل عناصر البيئة فى ظاهرة أخرى غير الزراعة . ذلك أن النيل كان يجرى من الجنوب إلى الشمال ، فيدفع تياره الفلك فى ذلك الاتجاه ، على حين كانت الرياح السائدة فى مصر تأتي من الشمال إلى الجنوب فتملأ أشربة تلك الفلك وتعينها على التصعيد ضد التيار . وهكذا أصبح مجرى النيل شريانًا للمواصلات والتجارة بين الدلتا والصعيد . ولو أن النهران يجرى من الشمال إلى الجنوب ، أو لو

أن الرياح السائدة في مصر كانت تأتي من الجنوب إلى الشمال ، لما استطاعت مصر أن تستكمل أسباب وحدتها في ذلك العهد السحيق ، عندما اتصل أهل الجنوب بأهل الشمال ، وسبقت مصر غيرها من الأمم ، فظهرت موحدة أيام الملك نارمر (ميناء) منشى الأسرة الفرعونية الأولى قبل الميلاد باثنين وثلاثين قرناً أو تزيد من الزمان .

بمثل هذه المقومات جميعاً نشأت المدينة في مصر ، وكانت نشأتها قديمة إلى أبعد ما يكون القدم في الحياة الزراعية المستقرة... بل بمثل هذه المقومات جميعاً سبقت مصر غيرها من الأوطان في الحياة المتقدمة ، وفي مظاهر الحضارة بمعناها الأوسع الأعم . وعندما وحد نارمر وجهى هذا القطر الأمين ، وخرج على الناس بمصر التاريخية ، لم يكن ذلك «بداية» عهد جديد كما كان المؤرخون يقولون في وقت من الأوقات ؛ وإنما كان في الواقع «نهاية عهد طويل من التطور البطيء في مصر ؛ ذلك التطور الذى أخذت دراسة عصر ما قبل التاريخ تكشف عنه رويداً رويداً في هذه العقود الأخيرة من السنين... وكلما زاد الكشف عن معالم هذا العصر برزت أمامنا عظمة هذه البيئة السخية ، وهذا الشعب الذى عاش فيها ووضع أسس المدينة والحضارة في حياتنا التاريخية ، وكان في جهاده وكفاحه مهتدياً ببيئته ، مستجيباً لمقتضياتها ودوافعها الظاهرة والخفية ، حتى غدا شعباً عظيماً متضامناً متكافلاً منظم الجهود موحد الغايات ؛ فكانت الطبيعة في خدمته ، وبارك الله في جهوده ، حتى ازدهرت به الحياة وارتفعت على يديه المدينة ، وطلعت مصر العظيمة على العالم بأقدم الحضارات التاريخية ، وغدت منذ ذاك بحق كنانة الله في أرضه .

«٧»

قبل أن يبدأ التاريخ في مصر

قبل أن يبدأ التاريخ في مصر

طلب إلى أحد العلماء ممن يقومون بدراسة عصر ما قبل التاريخ أن يكتب مؤلفاً يستعرض فيه نشأة الحضارات الأولى في العالم ومراحل تطورها في العصر الغابرة وقبل أن يبدأ التاريخ ، فأتم مؤلفه ، واعتمد في دراساته على ما كشفت عنه الآثار القديمة من الآلات الحجرية التي كان يستخدمها الإنسان ، والأواني الفخارية التي كان يستعين بها في معيشته ، كما اعتمد على غير ذلك من مخلفات الإنسان الأول ، في عصر لم يكن فيه الإنسان قد اهتدى إلى الكتابة وتسجيل الوقائع تسجيلاً لا يخلو من غرض (١) .

وبذلك قامت دراسات ذلك العالم على أساس استخلاص الحقائق من الآثار والمخلفات ، دون الاعتماد على نصوص وصف بها الأولون أعمالهم ، وسجلوا فيها الوقائع كما شاءت لهم غاياتهم ، أو كما مالت بهم أهواؤهم . وفي ختام مؤلفه وردت عبارة غضب لها المؤرخون بعض الغضب ، أو هي غاظتهم بعض الغيظ . فهو قد قال إنه انتهى من دراسة عصر ما قبل التاريخ ووصل إلى فجر التاريخ ، حيث لا يترك الناس أعمالهم ومخلفاتهم تتحدث عن نفسها ؛ وإنما يتحدثون هم عنها في نصوص يسجلونها بأنفسهم ، ويتركونها للمؤرخين ليقروا فيها صورة مغرضة عن تلك الأعمال ، وليفهموا عنها ما تيسر لهم وما شاءت ميولهم الفكرية أن يفهموا ،

(١) يشمل عصر ما قبل التاريخ مراحل طويلة تنتهي باكتشاف الإنسان للكتابة وتسجيله للحوادث في النقوش والوثائق وغيرها . وبظهور الكتابة يبدأ العصر التاريخي .

ثم ليرتبوا عليها من النتائج ما قد يكون خالصًا للحق ، ولكنه في غالب الأحيان يأتي مشوبًا بالغاية غير مجرد من الهوى . فالعصر التاريخي ، في رأى هذا العالم ، يمتاز بأنه عصر الميول والأحكام الشخصية ، من جانب من يسجلون الوقائع ساعة تحدث ، ومن يدرسونها في النصوص بعد ذلك من المؤرخين . أما عصر ما قبل التاريخ فإن الآثار تتحدث فيه عن نفسها وتبين عما كان هناك من حضارة بيانا صامتا ولكنه أصدق من الكلام ، أو هو على الأقل بعيد عن الهوى والغاية ... أو يمكن أن يكون مجردا منها إلى أبعد الحدود .

وسواء أصبح هذا الزعم من جانب صديقنا الأثرى الذى يدرس عصر ما قبل التاريخ أم لم يصبح ، فإن الشيء الطريف أن عصر ما قبل التاريخ والعصر التاريخي متداخلان بعض الشيء ، ولم يحدث الانتقال من أحدهما إلى الآخر دفعة واحدة ولا في وقت واحد . فبداءة التاريخ ليست واحدة في كل مكان ، وفجره لم يطلع على الناس في مختلف الأقطار في وقت واحد ، وإنما سبقت بعض الأقطار غيرها ، فبدأ فيها التاريخ في عهد متقدم . ومن تلك الأقطار مصر ، التى يقال أن التاريخ المكتوب قد بدأ فيها منذ أواخر الألف الرابعة قبل الميلاد ؛ وإن كان بعض المؤرخين يرى أنه قد بدأ قبل ذلك . فالأسرة الأولى قامت فيها يبدو حوالى القرن الثالث والثلاثين قبل ميلاد المسيح . ولكن الشيء الذى ينبغى أن نستينه واضحا لا لبس فيه هو أنه عندما بدأ التاريخ في مصر كان المجتمع المصرى قد اكتمل في تطوره ، واستقر في نظمه إلى حد بعيد . فالزراعة كانت فنا راقيا يقوم على الرى وتنظيم جريان مياه الفيضان في الحيطان ؛ والصناعة وغيرها من حرف الحياة العملية والانتاجية كانت كلها قد بلغت شأوا بعيدا من التقدم بالنسبة لذلك العهد ؛ والتجارة والصلات المادية والثقافية كانت تربط بين مصر والعالم الخارجى لاسيما في الشرق القريب وشرق البحر المتوسط ؛ ونظام المجتمع الداخلى كان قد تطور واستقر ، فحلت الوحدة الإقليمية ووحدة القرية أو مجموعة القرى المتجاورة محل الوحدة القبليّة ؛ وحياة أهل الوادى كانت على الجملة قد ارتبطت بالبيئة ارتباطا قويا في أقاليم أو أوطان إقليمية أول الأمر ، ثم في إقليمين كبيرين هما مصر السفلى ومصر

العليا مما مهد السبيل للوحدة الشاملة ؛ ونظام الإدارة المحلية كان قد اتخذ صورة تشبه من بعض الوجوه ما احتفظت به مصر خلال الأعصر التاريخية واعتزت به حتى وقتنا الحاضر ؛ والدولة كلها كانت قد انتظمت أمورها فصار لها فرعون واحد يرمز تاجه للوحدة الشاملة ؛ والديانات والمعتقدات كانت قد بلغت غاية من الكمال النسبي تمثلت في أن المصريين منذ ذلك الوقت كانوا يعيشون ويعملون من أجل الآخرة ، فسمت أرواحهم ، وأشعبت نظرتهم إلى الحياة بما ارتفع بها إلى أفق يربط بين الدنيا والآخرة ويجمع بين حاجة الجسد ونزعة الروح . وهكذا كانت حياة المصريين عند مطلع التاريخ قد بلغت حدًا من التطور والكمال يكاد لا يقل كثيرًا عما صارت إليه حالهم وأمورهم في بقية العهد التاريخي . وإذن فإن اتحاد الوجهين ، وظهور مصر التاريخية بمضاربتها المعروفة ، لم يكن «مطلعًا» لعهد جديد ، بقدر ما كان «خاتمة» لعهد طويل من التطور والتقدم . ولعلنا إن نحن أردنا أن نتفهم المجتمع المصرى وأساسه الأولى ونظمه التي استقرت على الزمن ... لعلنا أن نجد سبيلنا إلى مثل هذا الفهم الصحيح إذا نحن رجعنا إلى الوراء هذه القرون العديدة ، لنتتبع تطور الحياة في مصر خلال عهد ما قبل التاريخ .

ويقسم العلماء الباحثون هذا العهد الطويل في مصر ثلاثة أقسام : هى العصر الحجري القديم ، والعصر الحجري الحديث ، ثم عصر بداية المعدن أو عصر ما قبل الأسرات . والعصر الحجري القديم أطولها ؛ لأنه يشمل أغلب العصر المعروف عند الجيولوجيين بالبلايستوسين . وكانت حضارات الإنسان فيه بدائية ، لم تختلف في مصر عن غيرها من جهات العالم القديم . كما كان النيل مختلفًا في جريانه وامتداده عنه في الوقت الحاضر ؛ فكان ينبع في بلاد النوبة وشمال السودان ، ولا تمتد منابعه إلى هضبة الحبشة ولا إلى الهضبة الاستوائية ؛ وإنما كان نيل مصر والسودان - كما يمكن أن نسميه - يعتمد على الأمطار المحلية في حوضه الشمالى خلال ما يعرف بالعصر المطير . كذلك لم تكن صحارى مصر والسودان كما هى عليه اليوم من جفاف ؛ وإنما كانت تسقط بها أمطار متوسطة ، اكتست بسببها أرض الصحراء بالأعشاب والأشجار المتفرقة ؛ وعاش الحيوان وسعى الإنسان متنقلًا في

تلك البيئة المكشوفة . وقد عثر على آلات حجرية من هذا العصر في جهات متفرقة من صحارى مصر ؛ كما وجدت بعض تلك الآلات مطمورة في مدرجات نهر النيل ورواسبه الجانبية . والشئ الطريف أن مصر بدأت أول الأمر متشابهة تمام الشبه مع غيرها من أقطار العالم القديم ؛ ولكن حضاراتها الحجرية أخذت بالتدرج تتخذ طابعاً محلياً خاصاً ، ميزها من غيرها من الأقاليم . والظاهر أن الجفاف أخذ يحل بالتدرج ، فقل النبات في الصحراء ، وهجرها الحيوان والإنسان إلى مجرى النيل أو إلى قيعان بعض الواحات ؛ وأدى ذلك إلى تطور الحضارة في مصر تطوراً محلياً ، أعطاهما في النهاية طابعها المصرى الخاص . ثم أخذ ذلك الطابع في التطور والوضوح ؛ حتى إذا ما جاء العصر الحجري الحديث كانت حضارة مصر والسودان قد اختلفت تمام الاختلاف عن حضارات غيرها من بلدان العالم القديم ، بما في ذلك فلسطين والشرق الأدنى ، رغم ما بينها وبين هذا الشرق من صلات القربى في المكان والسكان .

وبدأ العصر الحجري الحديث في مصر في أواخر الألف السادسة قبل الميلاد . وبظهوره كان الإنسان قد تعلم استنبات النبات ولا سيما القمح والشعير واستئناس الحيوان ولا سيما البقر والأغنام والخنزير ؛ كما تعلم صناعة الفخار وصقل الآلات الحجرية وإتقان صنعها . وبذلك كله تقدمت الحياة والمدنية ، وخطت نحو الاستقرار والارتباط بالأرض والإقليم المحلى أول الأمر ، ثم بالوطن الكبير بعد ذلك . وقد عثر على آثار الإنسان من هذا العهد في جهات مختلفة من مصر قرب الوادى وفي منخفضات الصحراء . فعند الحافة الغربية للدلتا ، في مكان يقال له مرمدة بنى سلامة قرب الخطاطبة الحالية ، عثر على قرية قديمة ، يقال أنها أقدم قرية عرفها التاريخ أو ما قبل التاريخ . وكان الناس يعيشون فيها في أكواخ صغيرة من القش المغطى بالطين ، يفلحون الأرض الطيبة على حافة الوادى ، ويربون الحيوان ولا سيما الخنازير والأغنام ، ويقتنصون صيد النهر ، ويصطادون في الماء والمستنقعات . وكان النظام الاجتماعى على شئء ظاهر من التقدم والتعقيد ؛ فالقرية كان يتوسطها طريق أو « شارع » ، أى إنها كانت « محططة » تخطيطاً بدائياً ،

ولكنه يدل على أن الأفراد لم يكونوا أحرارًا يقيمون أكوأخهم حيث شاعوا ، وإنما كان هناك حكم يردهم إلى شيء من نظام ، وتلك مرتبة لم تبلغها كثير من الجماعات إلا في أعصر متأخرة ، بل لم تبلغها بعض الجماعات حتى الآن . وفضلاً عن ذلك فقد كانت قرية مرمدة بنى سلامة قرية كبيرة تمتد إلى أكثر من نصف كيلومتر ؛ وكان أهلها على شيء من التقدم الروحي ، لهم معتقداتهم التي تقوم على الإيمان بالبعث ؛ فهم كانوا يدفنون بعض الزاد مع موتاهم الذين وجدت مقابرهم بين المساكن ، وتوجه فيها وجوه الموقى نحو الشرق ، كأنها تستقبل الشمس المشرقة أو تواجه النيل والماء والأرض الطيبة مصدر الحياة والخيرات .

وفي مصر العليا وجدت آثار هذا العهد في مكان يدعى دير تاسا بمديرية أسيوط . ولكنها آثار أفقر كثيراً من آثار الدلتا . فالمساكن قليلة مبعثرة ، مما يدل على قلة السكان ؛ والقرى أو ما يشبهها ليست مخططة ، مما يدل على أن النظام الاجتماعي لم يكن قد بلغ من الشأو ما بلغ في مصر السفلى إذ ذاك . كذلك كانت مقابرهم بعيدة عن أكوأخ السكن ، مما يدل على أنهم كانوا مختلفين عن سكان الشمال حتى في معتقداتهم الدينية .

وبين الوجهين هناك منخفض الفيوم ؛ وكانت تقع فيه بحيرة كبيرة أعلى كثيراً من بركة قارون الحالية ، عاشت جماعات البشر على حافاتها ، واشتغلت بزراعة الشعير والقمح ورعى الأغنام وصيد البر والبحر . ولكن جماعات الفيوم اختلفت من بعض الوجوه عن جماعات وادى النيل . فالحياة هنا لم تكن مرتبطة بماء النيل وفيضانه ، وإنما كانت الزراعة تعتمد على بعض الأمطار المحلية ؛ إذ المعروف الآن أن بحيرة الفيوم في العصر الحجري الحديث قد انفصلت عن النيل ، وأن الأمطار تجددت بعض الشيء بعد أن كان الجفاف قد حل بانقضاء العصر المطير بالمعنى الصحيح ؛ فكانت الزراعة في أراضي الفيوم تعتمد على الأمطار الشتوية القليلة بدلاً من الاعتماد على الري كما هي الحال في وادى النيل . كذلك كانت حياة الزراع في الفيوم تختلط بحياة الرعاة الليبيين ، وتتأثر بطرائق الصيادين والمشتغلين بصيد الأسماك في البحيرة . فهي إذن كانت حياة مختلفة ذات طابع يختلف من بعض

الوجه عن حياة سكان الوادي في العصر الحجري الحديث والبلاد اللاحقة به .
والحق أن الأصل المباشر للحضارات التاريخية في مصر ينبغى أن نبحث عنه في
وادي النيل ذاته ، لا في الواحات المجاورة كما قال بعض الباحثين ، ولا في خارج
مصر إلى الشرق في آسيا المجاورة أو إلى الجنوب في إفريقية الشرقية كما كان يقال إلى
وقت قريب . ولئن كانت مصر قد تأثرت من غير شك بجميع هذه البلدان المجاورة
والمخالطة ، فإن هذه المؤثرات الخارجية إنما أضافت إلى تنوع مظاهر المدنية
والحضارة في مصر ، ولكنها لم تطمس معالم الحضارة المصرية ولم تطغ عليها . ولعل
خير ما نستبين به أصول الحضارة التاريخية ونظمها الأولية هو أن نستعرض مدنات
مصر خلال عصر ما قبل الأسرات ، وهو العصر الذي يبدأ حوالى منتصف الألف
الخامسة قبل الميلاد ، وينتهي بظهور الأسرة الأولى ، وتوحيد الوجهين على يد
نارمر ، الذي اشتهر باسم مينا فرعون مصر الأول .

وفي هذا العصر أنتجت كل من مصر السفلى ومصر العليا لونها الخاص من
الحضارة . ولكن مصر العليا كانت سبّاقة في أول الأمر ، فظهرت فيها حضارة
تعرف بحضارة البدارى ، نسبة إلى بندر البدارى في شرق النيل بمديرية أسيوط .
وقد امتازت بتفوق في الصناعة ولاسيما صناعة الفخار ، حتى إنه ليقال في غير
مغالة إن فخار هذا الدور كان أكثر إتقاناً في صنعه وجالاً في شكله ودقة في ذوقه
من أى فخار صنع في مصر في الأعصر التاريخية اللاحقة^(١) . وقد يبدو هذا غريباً ،
ولكننا نستطيع تفهم اضمحلال صناعة الفخار بعد ذلك إذا أدركنا أنه كلما تقدمت
صناعة الأواني المعدنية حلت هذه الأخيرة محل الأواني الفخارية فأهملت
واضمحلت . وهذا هو السر في أن الفخار تأخرت صناعته في الأعصر التاريخية عنها
قبل أن يبدأ التاريخ ، بل قبل أن يتشتر استعمال المعادن .

على أن الشيء الملحوظ في حضارة البدارى أن سكانها يرتبطون فيما يبدو ببعض
سكان شرق السودان . وأغلب الظن أنهم انحدروا من سلالة حامية قديمة ، هي

(١) المقصود هنا « الفخار » لا « الخزف » بالطبع .

التي عمرت وادى النيل أو أغلبه ، فانتشرت فيه نحو الشمال ونحو الجنوب . وقد كان لهؤلاء الأقدمين نظام اجتماعي معقد نستطيع أن نتفهم شيئاً عنه من دراسة مقابرهم وجباناتهم حيث يدفن الشبان في قسم خاص منعزل عن مقابر النساء ؛ وهذا في حد ذاته ربما كان معناه أن نساء الجماعة كان يستأثر بهن عدد محدود من الرجال البارزين في المجتمع . ولا غرو ، فالنساء في هذا الدور القديم من الحضارة كن يعتبرون ثروة عظيمة ، فعلى جهودهن تقوم الزراعة ، وعلى قدر عدد الزوجات تكون ثروة الرجل ومساحة الأرض التي يستطيع أن يفلح .

وبعد دور البداى جاء دور آخر من الحضارة في مصر العليا . ولكن حضارة الدلتا ومصر الوسطى كانت قد تقدمت إلى حد ظاهر بعيد ، تشهد بذلك حضارة جرزة في مصر الوسطى الشمالية وحضارة المعادى قرب رأس الدلتا . والظاهر أن أهل الشمال قد ازدهرت حضارتهم وعلا شأنهم فتوغلوا أثناء الدور الجزرى في الصعيد حتى وصلوا قلبه ، وأثروا في سكانه وفي حضارته تأثيراً بالغاً ؛ وآتى تزاوج الحضارتين ثماره ، فازدهرت الحياة في مصر ، وتقدمت صناعة المعدن ، كما تقدمت الفنون الدقيقة ؛ واحتكت مصر - ولا سيما أيام حضارة المعادن بل قبل ذلك - بالعالم الخارجى والشرق الأدنى ، فأخذت عنه وأنفذت إليه بعض ألوان مدنيها وصناعاتها ، ثم ازداد الاحتكاك واتسع مداه ، حتى ليقال أن اتصالات مصر في الدور السابق للأسرات مباشرة قد امتدت من الفرات وما وراءه شرقاً إلى أرض ليبيا وما وراءها في جوف الصحراء وشمال إفريقية غرباً ، ومن جزائر البحر المتوسط شمالاً إلى قلب السودان وجنوبه ، بل إلى هضبة شرق إفريقية وبعض أطراف القارة في أقصى الجنوب . وبهذا كله اتسع أفق المصريين ، وأخذت جماعاتهم في داخل أرض الكنانة تستشعر وجودها كمجموعة قائمة بذاتها ، لها طابعها الحضارى الذى يجمع بينها من جهة ، ويميزها من العالم الخارجى وجماعاته وحضاراته من جهة أخرى . وكان هذا إيذاناً بنهوض الشعور الإقليمى في مصر ، وازدياده قوة على مر الزمن ، حتى تبلور آخر الأمر ، وانتهى إلى الوحدة الشاملة بين الدلتا والصعيد .

ولكن شعور الوحدة بين سكان النيل الأقدمين يستحق المزيد من البحث ومن استقصاء مظاهر الصلة المتطورة بين الإنسان وبيئته ، أو إن شئت فقل بين النيل وأبنائه ممن يعيشون على ضفافه في أرض مصر الطيبة . ذلك أننا إذا رجعنا إلى دراسة الآثار وجدنا أن أماكن السكنى في العصر الحجري الحديث وفي دور البدارى وما تلاه مباشرة من أوائل عصر ما قبل الأسرات ، كانت كلها تقع عند حافة الصحارى المحاورة للوادي بعيداً عن التربة السوداء ؛ فكانت كلها بمنأى عن مجارى الفيضان وأخطاره . ولم تكن الصلة قوية إذ ذاك بين هؤلاء السكان الأقدمين وبين جريان المياه فى النيل . بل لقد رأينا فى الفيوم مثلاً أن الزراعة كانت تقوم على المطر بدلاً من الرى . أما ابتداءً من دور الحضارة الجزرية فإننا نجد الآثار فى الأرض الزراعية نفسها (أو عند حافتها) . ويظهر أن السكان هبطوا منذ ذلك العهد إلى «قاع الوادى» وإلى جوار مجرى الماء . وهنا ارتبطت حياتهم بالمياه الجارية ، فتعرضوا لأخطارها المشتركة فى الفيضان ، مما دعاهم إلى التعاون والوحدة لكى يدفعوا تلك الأخطار ؛ كما اضطروا فى الوقت نفسه إلى تقسيم أرض الوادى إلى حياض لتنظيم ربا بمياه الفيضان ؛ وهذا فى حد ذاته زاد من ارتباطهم بالأرض والبيئة المحلية ؛ فترك الناس «الوحدة القبلية» ، وصارت «الوحدة الإقليمية» هى طابع المجتمع ؛ كما يستدل على ذلك من شارات الأقاليم وشعاراتها التى نراها مرسومة على أوانى الفخار من ذلك العهد . وكانت هذه الوحدة الإقليمية بداءة وطريقاً إلى وحدة أكبر منها ؛ لاسيما أن قرب الناس من مجرى الماء قد مهد لهم سبيل الاتصال والاحتكاك فى التجارة والإدارة وغيرها عن طريق هذا الشريان الخالد ، الذى تكاملت فيه قوى الطبيعة ، وأتم بعضها بعضاً على نسق بديع ، فجرت مياه النهر من الجنوب إلى الشمال تدفع الفلك نازلة مع التيار ، وجرت الرياح السائدة من الشمال إلى الجنوب تدفع الفلك مصعدة ضد التيار . وبهذا كله اتسعت الوحدة ، وتشابكت حلقاتها فى الصعيد ثم فى الدلتا ، حتى انتهى الأمر بظهور نارمر أمير طيبة وحاكم مصر العليا ، الذى أتم ما مهدت الطبيعة له ؛ فأقام قاعدته فى منف ، ثم فتح الدلتا ، ووحد الوجهين فى قطر واحد .

وهكذا جاءت هذه الوحدة السياسية تسجيلاً لما بين الوجهين من وحدة طبيعية . بل هكذا انتهى عهد طويل من التطور المادى والاجتماعى والإدارى إلى هذه الوحدة الشاملة في حياة المصريين ؛ وتمشى مع هذا التطور العام تطور في ثقافة أهل مصر كان من ثمراته تلك الكتابة التي عرف بها الإنسان كيف يسجل الوقائع ، والظاهر أن وقائع الدور السابق للوحدة مباشرة كانت من الضخامة والأهمية بالنسبة لأبناء الوادى إذ ذاك بحيث سعوا إلى تسجيلها والمباهاة بها على نحو من الأنحاء ؛ فأرنا نارمر ذاته يسجلها على لوحته المشهورة ؛ ثم رأينا خلفاءه من حكام مصر وملوكها الأولين يستمسكون بهذا التسجيل ويتابعونه كل في دوره ، حتى تكامل لدينا سجل الحوادث دوراً بعد دور ، واتخذت قصة التاريخ شكلاً جديداً غير قصة ما قبل التاريخ ؛ وجاء ذلك العهد الذى تحدث عنه عالمنا الذى أشرنا إليه أول هذا الحديث ، فأشفق من أن يعالجه ، وهو لم يعتد قراءة النصوص وفهمها على وجهها الصحيح أو المقارب من أن يكون صحيحاً ، بل هو لم يعتد إلا أن يدرس الآثار التى خلفها الإنسان ، وأن يدع تلك الآثار تحكى قصتها الصامتة ، التى يجد فيها أمثال هذا العالم صمتاً أبلغ من الكلام ! .

أرأيت معى يا صاحبي القارئ أننا إذ نتحدث عن عصر ما قبل التاريخ إنما نتحدث عن عهد سحيق ولكنه لا يخلو من روعة ؟ وأننا إذ نتحدث عن مطلع التاريخ لا نقصد بداءة القصة البشرية في الحضارة بقدر ما نقصد نهاية عهد طويل جداً من التطور والتقدم في حياة الإنسان ؟ وأننا إذ نعلم على الآثار الصامتة دون النصوص الناطقة إنما نستند في دراستنا إلى أساس من البيان الصامت الصادق ، بدلاً من أن نعلم على نص قد يكون صادقاً وقد لا يكون كذلك ، وهو في أغلب الأحيان منحرف عن الحق بمقدار يسير أو خطير ؟ إن كنت قد رأيت معى ذلك كله فلا شك أنك تقدر خطورة هذه الدراسات السحيقة ، التى تعالج قصة الإنسان وحضارته خلال آلاف عديدة من السنين ، بل خلال عهود أرجو ألا أزعجك كثيراً إن قلت إنها قد تمتد إلى مئات قليلة من آلاف السنين ! أو هى تمتد في القليل إلى عشرات الآلاف في العصر الحجري القديم ، وتبلغ آلافاً سبعة أو تزيد

منذ بداية العصر الحجري الحديث في بلد كمصر. ولئن نحن عرفنا أن مجتمعنا المصرى كان مكتمل التطور عندما بزغ فجر التاريخ وعرف الناس الكتابة والتسجيل ، برزت أمامنا حاجتنا الملحة إلى أن نعنى بهذا العهد الطويل عناية خاصة ، فنكشف عن نشأة المدينة وتطورها في مصر قبل التاريخ ، ونحاول بذلك أن نتبع أسس الحياة ومقوماتها في وادى النيل ؛ ونمهد لأن نفهم نهوض الحضارة التاريخية على أساس جديد . ولئن نحن فعلنا ذلك فسنجد أن حضارة مصر الفرعونية لم تنشأ بين ليلة ويوم ، ولم تكن حضارة مستعارة دخلت إلينا من الخارج ؛ وإنما هى نشأت فى أرض وادينا ، وتطورت فى تربته الطيبة خلال أعصر طويلة ، يرجع أولها فى القليل إلى بداية العصر الحجري الحديث ، وتتضح معالمها المصرية المحلية فى أواسط عصر ما قبل الأسرات ، ثم تضطرب اضطراب النضوج والعنفوان قبيل وحدة الوجهين ، حتى تتخذ صورتها الكاملة كأبدع ما تكون خليقة الأمم عند ظهور فرعون الأول وقيام الأسرات .

أيجىء يوم نعنى فيه بهذا التراث الأقدم من قصة الحضارة فى حياة المجتمع المصرى الأول ؟ لعل وعسى !... بل استغفر الله ... فلعل هذا اليوم أن يكون أدنى وأقرب مما يبدو لى ولفريق من الناس !.

«٨»

مقومات الوحدة في وادي النيل

مقومات الوحدة في وادي النيل

تردد الحديث وتكرر في السنوات الأربعين الأخيرة حول موضوع «وحدة وادي النيل» ، وتناوله الكتاب من نواحٍ مختلفة ، يقع بعضها في متن السياسة ، وبعضها الآخر على هامشها . ولكن هناك ناحية أخرى لا تتصل بالسياسة اتصالاً مباشراً ، ومع ذلك لا يمكن إغفالها إذا نحن أردنا أن نرجع بموضوع وحدة وادي النيل إلى أسسه ومقوماته الأولى . تلك هي الناحية الجغرافية التي ترد الأشياء إلى أصولها الطبيعية ، والتي قد لا يملك أهل السياسة ورجالها أن يغفلوها إن هم أرادوا أن تأتى سياستهم مرآة صادقة لما تقتضيه الظروف الطبيعية لاسيما في منطقة ارتبطت فيها حياة الناس وتاريخهم بالبيئة الجغرافية كوادى النيل . ولذلك قد يكون في استعراض مسألة الوحدة التي نحن بصدددها من وجهة النظر الجغرافية ، وما يتصل بها من جوانب تاريخية ، بعض ما ينفع في إبراز ما تسند إليه من مقومات .

لعل أول ما يسترعى نظر الجغرافى في الحدود السياسية التي رسمت بين مصر والسودان بعد إعادة افتتاحه وعقد إتفاقية ١٨٩٩ ، أن تلك الحدود التي تسير في جملتها مع خط عرض ٢٢° شمالاً ، فيما عدا منطقة وادي حلفا القديمة ، إنما هي حدود هندسية سياسية ؛ لأنها تسير مع خط وهمى ، وليس لها ما يسوغها من الناحيتين الطبيعية والبشرية . ولا أدل على ذلك من أن بعض القبائل التي تعيش حول ذلك الخط تشطرها الحدود السياسية ، فيعيش بعض عشائرها ويرعى إبله

(*) انظر كذلك مجلة الكاتب المصرى . فبراير ١٩٤٦ .

وأنعامة في جنوبها ، ويعيش البعض الآخر ويرعى إبله وأنعامه في شمالها . ولذلك لم يكن بلدٌ من إنشاء ما عرف بخط الحدود «الإدارية» ؛ وهو خط متكسر يتجه قليلاً في جنوب الحدود السياسية ، ثم ينحرف كثيراً في شمالها حتى يصل إلى البحر الأحمر ، والغرض منه ضمان توحيد الإدارة في أرض القبيلة الواحدة ، إما تحت إشراف حكومة السودان ، وإما ضمن الإدارة المصرية في الصحراء الشرقية . وقد ترتب على ذلك أن انفردت مصر وانفرد السودان من بين أقطار العالم ، ففصل بينها في هذه المنطقة نوعان من الحدود أحدهما «سياسي» والآخر «إداري» ... وهذه «الثنائية» في حد ذاتها إن دلت على شيء فعلى أن الحدود القائمة غير طبيعية ؛ بل على أن الطبيعة في هذا الإقليم لا تيسر الاصطلاح على حدود فاصلة من النوع المعروف الذي تتمشى فيه مقتضيات «السيادة» القومية مع ضرورات «الإدارة» المحلية (١)

ومع ذلك كله فإن هذه الحدود سياسية كانت أو إدارية لا تتمشى مع ما يصح أن نسميه الحدود «الحيوية» . ولعل هذا مصدر الاهتمام الأول والأخير في كيان مصر والسودان وشعبها الذي يريد أن تتحقق له سيادته القومية الموحدة أو المتحدة داخل نطاق من الحدود الجغرافية الأمانة .

ولكن أمر الحدود بين مصر والسودان أكثر تعقيداً من ذلك . ولا بد عند النظر فيه من أن نجتمع بين المقومات الجغرافية والتاريخية ، وأن نقرنها جميعاً بالظروف البشرية التي تكيف حياة أهل الشمال وأهل الجنوب في الوقت الحاضر . وليس هذا مجال التفصيل في كل ذلك ؛ ولكن أقل ما ينبغي أن يذكره الناس في مصر وفي السودان ، تلك الحقيقة الجغرافية الأولية التي تقول إن أحواض الأنهار إنما مهدتها

(١) لعل من الطريف أن نلاحظ أن مساحة المنطقة التي سلخت من الإدارة المصرية وأضيفت إلى إدارة حكومة السودان تبلغ أكثر من تسعة أمثال مساحة ما أضيف إلى الإدارة المصرية من أراضي السودان . ومع أن هذا الأمر قد لا يكون ذا خطر كبير أو صغير من وجهة النظر المصرية السودانية ، فإن المصورات والحرائط الجغرافية التي تطبع حديثاً في بريطانيا ، بل التي كانت تقوم على طبعها الحكم الثنائي في السودان ، كثيراً ما تغفل أمر الحدود السياسية ولا تثبت إلا الحدود الإدارية !!

الطبيعة لتكون وحدات جغرافية ، لا سيما تلك الأجزاء منها التي ترتبط حياة السكان فيها بمياه النهر ارتباطاً مباشراً في الزراعة وغيرها ، كما هي الحال في مصر والسودان .
والحق أن الإنسان قد استجاب لهذه الوحدة الطبيعية في حوض النيل منذ أقدم العصور ، رغم اختلاف مراحل التقدم في الحضارة البشرية بين الشمال والجنوب ؛ فانتشرت العناصر وسارت الهجرات على طول الوادى متجهة من الجنوب إلى الشمال ، ومن الشمال إلى الجنوب ؛ وبذلك اختلط الجنس وامتزجت الدماء ، حتى قبل ظهور الأسرات الفرعونية في مصر ؛ بل إن الحضارة المصرية ارتبطت بالحضارة الإفريقية السودانية قبل بدء التاريخ . والرأى الأرجح الآن بين علماء الآثار أن الحضارة المصرية الأولى كانت إفريقية النشأة ، وأن مصر العليا على الأقل قد تأثرت إذ ذاك بما يليها إلى الجنوب في وادى النيل : وبعد أن استقرت المدنية في مصر عادت بعض عناصرها إلى الارتداد على شكل موجات وهجرات متلاحقة .
أثرت في السودان الشمالى ثم الجنوبي ، حتى بلغت هضبة إفريقية الشرقية . ولا تزال بعض تلك المؤثرات التي انتشرت من مصر في فجر التاريخ باقية ماثلة في نُظم المجتمع بين سكان أعلى النيل ؛ أولئك الذين يقال عنهم الآن إنهم أهل السودان الجنوبي ، وإنهم يجب أن يبقوا في عزلة سياسية عن من في شمالهم من بقية أهل السودان وأهل مصر ؛ مع أن أولئك السودانيون الجنوبيين لم يتصلوا قبل العهد الحديث بأحد من الشعوب الخارجية غير سكان وادى النيل في شمالهم ؛ ولم يتأثروا بأية مدنية خارجية غير مدنية مصر ، التي لا يبعد أن تكون قد أخذت عنهم ، أو عن جوارهم ، في بعض عهود ما قبل التاريخ¹ ثم ردت دينها واتصلت بينها وبينهم التجارة والثقافة في موجات متقطعة خلال أعصر التاريخ . فالفصل بين هذا السودان الجنوبي وبين الشمال يعتبر في نظر من يدرسون انتشار الثقافة والمدنية قطعاً له عن العالم الخارجى ، وقضاء عليه بالجمود ؛ رغم كل ما يقال عن جهود بعض المبشرين في إنفاذ قشور من مدنية الغرب ، لا يستطيع أهل تلك البلاد النائية استساغتها ، فضلاً عن استيعابها . وليس هناك شك في أن خير من يستطيعون أن يكونوا رسل الثقافة والتمدن بين هؤلاء الأقوام من زواج وغيرهم إنما هم سكان

وادی النيل القاطنين إلى شامهم ، والذين تشيع بينهم ألوان من الثقافة والمدنية بعضها قديم يستطيع أهل السودان الجنوبي أن يتعرفوا على شيء من معالمة ، والبعض الآخر حديث نسبيًا ، ولكنه على كل حال أدنى إلى ثقافتهم ، وأيسر تناولاً بالنسبة إليهم من ثقافة الغرب ، التي تفصلها عنهم شقة بعيدة الطول في الزمان وفي المكان .

كل هذا عما يربط السودان الجنوبي بما يليه شمالاً من روابط الثقافة والتاريخ . ولكن لهذه الروابط ناحية أخرى برزت قيمتها في العهد الحديث ؛ فظهرت بوادرها مع النهضة المصرية في عهد محمد علي ومن بعده ، عندما استشعرت مصر حاجتها الحيوية إلى أن تعرف منابع هذا النهر العظيم الذي تعيش منه وعليه ؛ فأرسلت البعث تلو البعث لترتاد أعالي النيل ومديرية خط الاستواء لاسيما في عهد إسماعيل . وبذلك كانت مصر الكاشفة الأولى عن كثير من تلك الأصقاع ، وكان جنودها وعملاؤها أول من دخلها وكشف عنها للعالم الخارجي . وقد ترتب لمصر على ذلك كله فضل وحق سجلها التاريخ واعترف بهما العلماء ، وإن لم يعترف بهما أصحاب السياسة في جميع الأحيان . ولعل آخر ما أنفقت مصر وما زالت تنفق من جهد وبذل في سبيل الكشف عن أعالي النيل ما قامت عليه في السنوات الأخيرة من تصوير جميع منطقة حوض الغزال ، وأطراف الكونغو بالطائرات من الجو ، تمهيداً لإعداد خرائط جغرافية مفصلة لهذه الأقاليم .

والحق أن سعى مصر للتعرف على أعالي النيل والكشف عن مجاهلها ما كان إلا استجابة لما فرضته الطبيعة عليها ، ولما استشعرت من أن هذه الطبيعة التي جعلت من مصر هبة النيل ، قد ربطت حياتها وتقدمها الزراعي في المستقبل بأطراف النهر الجنوبية ، حيث يتظر أن تنفذ بعض المشروعات لتدبير المياه اللازمة للرى . وكان بعض تلك المشروعات خارج حدود السودان السياسية الحالية في أوغنده من جهة ، وفي الحبشة من جهة أخرى ؛ وبذلك لم يكن لمصر إشراف مباشر عليها . ولكن بعض تلك المشروعات يقع في أراضي السودان ذاتها ، ومنها مشروع قناة بور في أرض حوض بحر الجبل والزراف ؛ وكذلك مشروعات بعض الخزانات في

السودان الأوسط والشمالى كما سنرى بعد قليل ولكن من المهم هنا أن نجلو نقطة خاصة فى الموازنة بين منابع النيل الاستوائية و منابعه الحبشية ، من حيث قيمتها للمشروعات المصرية . فالحبشة يأتينا منها معظم الماء ، وما يحمل من غرين ومواد عالقة هى أصل التربة المصرية المعروفة وسرخصها و ثروتها ؛ ولكن بلاد الحبشة لا يقع فيها غير مشروع خزان بحيرة تانا ، التى لا تمد النيل الأزرق فى الوقت الحاضر إلا بعشر مياهه ، أما بقية مياه ذلك النهر ، وأما مياه العطبرة والسوبات فلا علاقة لها جميعاً بتلك البحيرة ، ولا يجدى فى الاستفادة منها غير خزانات وسدود تقام فى أرض السودان أو مصر . وفضلاً عن ذلك فينبغى ألا يغيب عنا أن مياه المنابع الحبشية تفيض كلها دفعة واحدة وفى فصل قصير ، فتصعب الاستفادة منها ، ويذهب معظمها إلى البحر . أما مياه منابع النيل الاستوائية فقليلة من حيث الكمية ، ولكنها مستمرة طوال العام ؛ ولولاها لجف مجرى النيل أو كاد ، خلال ما يقارب نصف العام . والواقع أن الزراعة الصيفية فى مصر ، وزراعة القطن بنوع خاص ، تعتمد إلى حد ظاهر على هذه المياه الاستوائية التى لا يمكن أن تغنيها عنها موارد المياه الحبشية ، بل التى مكّن انتظام جريانها من التوسع الزراعى الصيفى فى مصر ، وكذلك من زراعة بعض المحاصيل الصيفية على ضفاف النيل فى أجزاء مختلفة على طول النهر بالسودان .

ومن ذلك كله تتبين أهمية السودان الجنوبى بالنسبة لما يقع فى شماله من أراضى وادى النيل ؛ تلك الأهمية الحيوية التى انعكست من قبل فيما بين تلك الأقاليم جميعاً من صلات قديمة ، والتى لم يزلها العصر الحديث ، وما تبعه من نهضة فى أسفل وادى النيل إلا توثقاً ووضوحاً .

فإذا ما نحن انتقلنا إلى السودان الأوسط والشمالى وجدنا أنه كان يمثل على الدوام حلقة الاتصال بين أعالي النيل وأدانيه . فكان طريق الاتصال والتوسع الثقافى والسياسى من الشمال إلى الجنوب ؛ بل كان طريق التجارة بين أهل وادى النيل الأسفل وداخلية إفريقية . وقد أسبغ عليه موقعه هذا أهمية خاصة ، فتوسع فيه سكان الشمال ، ووثقوا صلتهم به ؛ واستطاعوا فى كثير من العهود أن يصبغوه

بصبغة بشرية خاصة ، جعلته أقرب ما يكون إلى أرض وادى النيل الأدنى في الشمال . وقد جاء وقت استطاع فيه المصريون القدماء أن يستقروا في بعض ربوعه الشمالية ، لاسيما إقليم دنقلا ، حيث عنى فراعنة الدولة الوسطى بقياس فيضان النيل ، وسجلوا ذلك جنوب صحور الشلال الثانى ، وحيث ظهرت مدينة متأثرة إلى أبعد الحدود بالمدينة المصرية في منطقة نباتا القديمة في جنوب دنقلا . بل إنه جاء وقت استطاع فيه أمراء دنقلا هؤلاء أن يجمعوا من القوة ما مكّن لهم من التوسع بدورهم نحو الشمال ، وفتح وادى النيل الأدنى ، وأرض مصر على يد بعنخى في القرن الثامن قبل الميلاد ؛ ثم انتهى بهم الأمر إلى تكوين الأسرة الخامسة والعشرين ، التى حكمت أوجه النيل البحرى والقبلى والغربى جميعاً خلال خمسين عاماً . ولعل في هذا التاريخ القديم ما يذكرنا نحن أبناء وادى النيل الأدنى بأن الصلة السياسية والعسكرية بيننا وبين السودان لم تقم دواماً وبالضرورة على أساس الغلبة من جانب مصر! وهى ذكرى ينبغى أن نتمثلها واضحة جلية إذا نحن أردنا أن تقوم العلاقة بيننا وبين الجنوب على أساس من المساواة التامة بين شطرى وادى النيل .

وفى أواخر العهد الفرعونى انتقل مركز القوة والحضارة فى السودان نحو الجنوب إلى منطقة مروي القديمة بين الشلالين الخامس والسادس ، حيث استمرت الحضارة المحلية حتى جاءت المسيحية ، فانتشرت من مصر أيضاً إلى هذا الإقليم ؛ واستمرت مزدهرة أو قائمة هناك حتى القرن الخامس عشر ، فلم يحل الإسلام محلها إلا بالتدريج . كذلك انتشرت المسيحية من مصر إلى إقليم آخر من أقاليم حوض النيل ، هو هضبة الحبشة . ومع أن انتشارها هناك جاء من طريق البحر الأحمر ، فقد احتفظت المسيحية الحبشية بصلاتها الوثيقة بالكنيسة القبطية عن طريق السودان البرى وطريق البحر الأحمر على السواء .

وفى العهد العربى بدأت القبائل تنتشر من شبه جزيرة العرب إلى صحارى مصر وجوار وادى النيل ، ثم تسربت مع هذا الوادى بالتدريج نحو السودان ، لاسيما فى القرن الثانى عشر وما تلاه من قرون ؛ حتى استقر كثير من العرب واختلطوا بالسكان

الأصليين في السودان الشمالى والأوسط ؛ ووصلوا إلى بلاد الفونج في جنوب الجزيرة ، وإلى بلاد كردفان ودارفور وبحر العرب في الجنوب الغربى . ومن الطريف حقاً أن نلاحظ هنا أن العرب عندما انتشروا من جزيرتهم ونقلوا الإسلام إلى ربوع السودان لم يعبروا البحر الأحمر مباشرة إلى شواطئه الغربية إلا بأعداد ضئيلة جداً ؛ وإنما هم قد داروا مع اليابس حول ذلك البحر ، فدخلوا شبه جزيرة سينا ، ثم أطراف الدلتا ، ثم اتجهوا مع النيل صوب الجنوب . وبذلك كانت مصر حلقة الاتصال ، وطريق انتشار العرب وتوغلهم الجنسى والثقافى في السودان . وهذا في حد ذاته مما يبرز من قيمة الوحدة الطبيعية في وادى النيل ، ويضفى على هذه الوحدة الطبيعية بعض ما يزيكها في نظر الجغرافى والمؤرخ على السواء .

والواقع أن الوحدة البشرية العامة ، والوحدة الثقافية بنوع خاص ، ظاهرتان قد جرى بهما التاريخ بين مصر والسودان الشمالى والأوسط خلال أعصره المختلفة فرعونية ومسيحية وإسلامية ، ولا يزال يجرى بهما حتى اليوم . بل إن سكان هذا السودان يعتبرون من الناحية البشرية عامة والناحية الثقافية خاصة أقرب إلى الطابع المصرى العربى من سكان بعض المناطق الداخلة ضمن حدود مصر السياسية ، وأظهرها منطقة النوبة الشمالية بين أسوان ووادى حلفا . فكثير من أهل هذه المنطقة «المصرية» لا يتكلمون العربية ؛ وإنما يتكلمون «النوبية» أو «البربرية» وهى لغة غير سامية تختلف تمام الاختلاف في أصلها ونطقها عن اللغة العربية التى يتكلم بها سائر أهل مصر والسودان الشمالى والأوسط ... وقليل منا معشر المصريين من يدرك هذه الحقيقة إدراكاً واضحاً ، وهى أن مواطن دنقلا الجنوبية أو الخرطوم أو كسلا أو أرض الجزيرة هو أقرب إلى مواطن مصر العليا بل مصر الشمالية من مواطن كلابشة أو كرسكو أو كثير غيرهما من مواقع النوبة الداخلة في حدود مصر السياسية ... ومع ذلك فإذا كان أهل النوبة المصرية قد استطاعوا أن يكونوا مواطنين مصريين صالحين ، وأن يشاركوا في الوطنية المصرية كغيرهم من سكان وادى النيل الأدنى رغم اختلاف اللغة ، فما أحرى مواطنى النيل الأوسط في السودان أن يشاركوا في هذه القومية مشاركة كاملة موفورة ، بل مشاركة يضيفون بها إلى وحدة الوادى

وشعبه من القوة والتزكية ما قد لا يستطيعه بعض سكان مصر في الشمال .
ومع ذلك فإن الوحدة بين المواطنين في شطرى النيل الأدنى والأوسط ليست
تاريخية ولا بشرية ثقافية فحسب ، وإنما هي تتعدى ذلك ، أو تسبق ذلك ، إلى
مصالح الحياة وأسبابها المادية ؛ وتتمثل بصورة جلية واضحة في الوقت الحاضر وفيما
نحن بسبيله من مستقبل . وهذه المصالح المادية بعضها خاص بأهل مصر ، وبعضها
خاص بأهل السودان ؛ ولكنها في الغالب مشتركة ومتبادلة بين الاثنين . فصر
لا تستطيع أن تجد سبيلها إلى الحياة الآمنة المطمئنة بدون السودان . وآية ذلك أو من
آياته تلك المياه التي تأتي بالحياة من أقصى الجنوب ولا تستطيع إلا أن تفيض وأن
تجرى على أرض السودان ؛ وتلك المشروعات الكثيرة لحزن المياه وتنظيم فيضاتها
وجريانها حتى تصل مصر في مقادير معلومة وفي مواعيد منتظمة يرتبط بها التوسع
الزراعى في مصر أشد الارتباط ، كخزان جبل الأولياء ومشروع خزان النوبة
العليا ، وغيرهما من مشروعات هذا النهر العظيم التي نفذت أو التي لما تنفذ بعد ،
وهي كلها بمثابة الصمامات من قلب مصر . ثم من آيات ذلك أيضاً تلك المصالح
والمرافق المادية الكثيرة التي أنفقت من أجلها مصر ما أنفقت من جهد كبير ومال
كثير ، ساهمت بها مساهمة فعالة في تعمير السودان وإنهاضه نهضته الحديثة على نحو
ما هو معروف .

وكذلك السودان فإن حاجته إلى مصر وارتباط حياته المادية بحياتها مما تتعدد آياته
ومما يغنى فيه التمثيل عن التفصيل . فهذه أرضه بكر تحتاج إلى المال وإلى الأيدي
العاملة وغيرهما من أسباب النهوض بالحياة المادية . وليس المقصود بالمال ذلك الذى
يأتى به المستعمر ، إذ يؤلف الشركات الاستغلالية كمشروع الجزيرة ، فيشترى
الأرض من الأهلين بثمن بخس ، ويحرمهم من الملكية الزراعية ، ويستخدمهم
مأجورين في الإنتاج ، ويزرع ما يوافق حاجاته ويغذى صناعاته من محاصيل تجارية
كالقطن وغيره بدلاً من زيادة إنتاج المحاصيل الغذائية التى تيسر الاستهلاك الشعبى
وترفع مستواه ... بل ينشئ هذه الشركات الكبيرة التى لا يستطيع الأهالى محاسبتها
وتقليد نظمها وأساليبها فى أعمالهم الإنتاجية العادية ؛ فهى نظم وأساليب معقدة

ليس لديهم من الدراية ولا التجربة الكافية ، بل ولا المال أو التعليم ، ما يمكن لهم من الإفادة منها ، أو مما هم مدفوعون فيه من نهضة ظاهرية ، لا تمس حياة الشعب ونهضته في الصميم لأنها لا تتناول منها الأسس ولا المقومات ... ليس ذلك ما يقصد برأس المال ، وإنما المقصود به والمطلوب منه ذلك الذى ينفق مرتخصاً ، ويبدل غير مقتر فيه على مرافق الحياة القومية العامة من إنشاء طرق المواصلات ، وإنقاذ المشروعات العامة ، وإنعاش أسواق التجارة المحلية إلى جانب التبادل الخارجى ، وغير ذلك مما ساهمت به مصر وأبناء مصر فى السودان فى غير من وبغير حساب .

وأما الأيدى العاملة فقصتها غربية ومؤلة فى الوقت ذاته . فالسودان على اتساع أرجائه فقير جداً بسكانه . ومع أن مساحته تعادل مساحة مصر مرتين ونصف مرة على وجه التقريب فإن سكانه لا يزيدون كثيراً على ثلث سكانها ؛ وهو فوق ذلك لا يقل غنى عن مصر فى موارده الزراعية والنباتية العامة بل يزيد إذا أحسن استغلاله ... وقد قاسى السودان كثيراً فى نهضته الحديثة من جراء قلة الأيدى العاملة فيه ؛ لا سيما الأيدى المدربة فى الزراعة . وهو لا يزال يلجأ حتى الآن إلى استخدام بعض سكان السودان الغربى الذين يفدون عليه فى طريقهم إلى البلاد المقدسة للحج ؛ فيقيمون فى ربوع السودان المصرى عاماً أو أعواماً ، مأجورين فى الزراعة ، مرتزقين بما يسد أودهم ، ويمكن لهم من الحج والسفر فى الذهاب والإياب . وهؤلاء المرتزقة يؤدون خدمة طيبة للسودان وشركات الزراعة من غير شك ، ولكنهم فى الوقت نفسه خطر على النهضة القومية هناك ، فهم لا يمثلون عنصراً ثابتاً فى السكان ، ولا يمثل نشاطهم وجهدهم جزءاً من نشاط الأمة وجهدها ؛ وإنما هو نشاط مستعار قد لا تخشى عواقبه فى بعض الأمم ذات الحياة المتقدمة والمستقرة ، ولكن له خطره الكبير فى حياة شعب يسعى إلى النهوض بنفسه كشعب السودان . وحقيقة ما يحدث الآن فى كثير من البقاع أن أرض السودان تستغل لحساب شركة أو شركات أجنبية ، وتفلح بأيد أجنبية مرتزقة . وذلك كله لا يمكن أن ينتهى إلى خير ، كثير أو قليل ، بالنسبة للسودان وأبنائه ، مع أن هذه

الحالة قد تتغير لو سمح للعناصر المصرية بالهجرة والاستقرار في السودان ، حيث تعمل وتعيش وتختلط وتتزوج وتندمج في النهاية بأبناء وادى النيل هناك . وليس صحيحًا ما يقال من أن المصريين لا يرغبون في المخاطرة والمهاجرة ، فكل من يعرف السودان يعلم جيدًا أن أبناء مديرتي أسوان وقنا يعيشون ويعملون ويتجرون ويتبادلون في ربوعه ، وهم عنصر جرم النشاط يشتغل بالتجارة وبعض الزراعة ، ويشارك في مرافق الحياة الأخرى مشاركة هي مثال لما يمكن أن يكون لو أن الهجرة كانت حرة لا تقف في طريقها الحوائل والعقبات .

أما بعد ، فهذا قليل من حديث يمكن أن يطول . وإن هذه التي ذكرناها إلا مسائل ونقط مختارة تبرز لنا وحدة وادى النيل كما يراها دارس الشئون الطبيعية والبشرية في هذا الإقليم ... وإذا كان للسياسة منطقتها في الحديث عن الوحدة التي نحن بصدددها ، وعما يلابسها من مشكلات ، فإن للطبيعة والتاريخ منطقتها الذي يقوم على درس الحقائق والوقائع مجردة ، وعلى نحو ربما كان أيسر وأنجح في إقناع من ييدهم تصريف شئون السياسة ، وفي إنارة الطريق أمامهم كي يروا أن من الخير أن تتسق سياستهم مع ما تقتضيه طبيعة الأشياء ، وأن مثل هذا الاتساق ضرورى للوصول بأية مشكلة إلى حلها الموفق المعقول .

إن وحدة وادى النيل أمر طبيعى ، وظاهرة بشرية لها مقوماتها الجغرافية والتاريخية . وقد برزت تلك الوحدة وتمكنت أسبابها خلال أعصر التاريخ ، وإن لم تتخذ صفة الوحدة السياسية المعروفة في كل العصور . وقد شاءت الظروف أن تتعقد شئون هذه الوحدة في العهد الحديث ، وأن تلابسها وتطغى عليها مشكلات كثيرة ، يرجع بعضها إلى تعثر النهضة القومية في مصر ، وإلى عدم التكافؤ في التقدم والنهوض القومى في مختلف أجزاء الوادى ، ثم إلى تداخل قوة ثلاثة شاءت المقادير أن تكون لها يد أى يد في تصريف شئون هذا الوطن بشطريه في الشمال والجنوب . ولكن رغم ذلك كله فإن الزمن لم يتوقف عن المسير ... وكلما سار هذا الزمن ودار معه الفلك ازدادت الحقائق الأساسية وضوحًا ، وانجلت عن قوتها الصحيحة الفعالة . وهكذا برزت وحدة وادى النيل من جديد ، وتبين أن كل ما أقامه البشر

فى سبيلها لم يكن إلا عرّضاً مصيره إلى الزوال مها طال الزمن ، ومها قصر سكان هذا الوادى فى الاستجابة لمقتضيات بيثهم الموحّلة ، بل مها تأخر الزمن بحليفتنا العظيمة عن أن تدرك أن خير ما تستطيع أكثر أئم التاريخ الحديث حظاً من القوة واتساعاً فى الجاه أن تساهم به فى تاريخ الإنسانية ، وأن تتوج به أعمالها التى ترجوها الخلود على الزمن ، هو أن تمد يدها مخلصمة إلى أعرق أمة فى التاريخ ، وتحلى بين هذه الأمة وبين أن تستكمل وحدتها وتنبوأ مكانتها بين أئم العالم من جديد ... وبذلك وحده تصصح أخطاء الماضى القريب ، ويقوم ما بين بريطانيا العظمى وأمة وادى النيل على أساس من الإخلاص المتبادل والتعاون الصادق والإدراك الصحيح ... ومن يدرى ! فقد لا تطول بنا السنون أو الأيام قبل أن يتم الله نوره ، فتنهياً الأسباب جميعاً لأن يتصل ما قضت الطبيعة - وما أمر الله - به أن يوصل بين مصر والسودان ، ويستعيد أقدم شعب بعض ما كان له من مجد فى أقدم وطن ! .

« ٩ »

روابط الطبيعة والتاريخ في وادي النيل

روابط الطبيعة والتاريخ في وادي النيل

حديث الوحدة في وادي النيل حديث يمكن أن يطول ، دون أن يمل الكتابة فيه الكاتبون أو أن يمل القراءة فيه القارئون . وهو مما يمكن أن يتناوله الباحثون من نواح وجوانب متعددة منها الناحية القومية الخالصة ، ومنها السياسية العامة ، ثم منها الناحية الدراسية التي تبحث عن الوحدة فتردها إلى أصولها في البيئة وفي التاريخ ، وتكشف عن مقوماتها في الطبيعة وفي حياة الناس . وقد تناول الوحدة في المدة الأخيرة كثير من الكتاب في الصحف والمجلات ، وفي بعض الكتب والنشرات ، وعمد هؤلاء الكتاب في أغلب الأحوال إلى استعراض الوحدة ومظاهرها العامة . أو إلى إبراز ضرورتها والحاجة إليها بالنسبة لأهل وادي النيل في الجنوب والشمال . ولكن هناك ناحية تستحق البحث والمحيص وتستأهل الدراسة والعرض ، تلك التي تمس الوحدة من حيث أساسها الطبيعي الذي ترتكن إليه ، ومن حيث طابعها التاريخي الذي تتسم به . فالوحدة في وادي النيل أمر طبيعي ، قضت به ظروف البيئة منذ بدأ الإنسان يستقر على جوانب النيل ، وهي إلى جانب ذلك قد سارت مع الزمن ، وخلدت روحها خلود التاريخ ، وما ذلك كله إلا لأنها من نتاج بيئة فرضت على جماعات البشر أن تعيش متحدة على ضفاف النيل ، وأن

(١) هذا المبحث استمرار للمبحث السابق عن « مقومات الوحدة في وادي النيل » . وقد لا يخلو الأمر في البحوث المتكاملة من تكرار نرجو أن يكون مفيداً في إبراز بعض « الثوابت » (أو العوامل الجغرافية والبشرية الثابتة) التي بقيت قيمتها وأثرها على الزمن .

تعمل متكاتفه متساندة متكاملة ، وأن تستجيب لدوافع البيئة في الوحدة على نحو لا نظير لئله في أى إقليم آخر من أقاليم الأرض .

ولعلنا أن نستطيع في هذا الحديث أن نلم بطرف ، أو أطراف قليلة ، من مقومات هذه البيئة النيلية ، ومن مظاهرها ترتب عليها من وحدة بقيت لأرض النيل على مر العصور ، وستبقى - إن صدقت فإساسة العلم ، وهى صادقة لا محالة - ما عاشت سلالات البشر على ضفاف النيل .

وقد ينبغى أن نبدأ حديث الوحدة ونشأتها واستمرارها في وادى النيل بأن نعرض لبعض المصطلحات والتعريفات الجغرافية التى جرت بها أقلام بعض الكتاب في غير كفاية من الدقة ، والتى ترتب على عدم العناية بتكليفها وتحديد دلالاتها غير قليل من سوء الفهم ... فالكتاب كثيراً ما يخلطون بين لفظى «حوض النيل» و «وادى النيل» على حين يفرق الجغرافيون بينها تفريقاً ظاهراً ؛ فهم يقصدون بالحوض مجموعة الأراضى التى تغذى النهر بمياه الأمطار التى تسقط عليها وتلك التى يغذيها النهر بمياهه الجارية . وإذا طبقت هذه القاعدة على نهر النيل فإن حوضه يشمل الحبشة وهضبة البحيرات ، وهما تغذيانه بمياه الأمطار ، كما يشمل السودان ومصر ، وهما لا تغذيانه إلا بقدر محدود ولكنها تتغذيان بمائه وتعتمدان عليه . أما وادى النيل فيمكن أن يصطلح على أن يقصد به ، في عرف الجغرافيين ، تلك الجهات التى ترتبط فيها حياة السكان ارتباطاً مباشراً وقويًا بل حيويًا بمياه النهر ، ويتخذ الارتباط صوراً وأشكالاً متباينة ، فقد يتمثل في أن السكان يرتوون بمياه النهر ويسقون منه مزارعهم لانعدام المطر أو قلة كفايته في فصل من السنة أو طوال العام ؛ وقد يتمثل في اعتماد السكان ، إلى حد قريب أو بعيد ، على صيد الأسماك وحيوان الماء من مجرى النهر ؛ كما قد يتمثل في استخدام النهر كطريق للملاحة وشریان للاتصال ، إلى غير ذلك من مصالح الحياة وحاجاتها المباشرة . وإذا نحن طبقنا هذه القاعدة على نهر النيل وجدنا الحبشة تخرج عن واديه وإن دخلت في حوضه . فأهالى الحبشة لا يعتمدون على النهر في الاستقاء أو في الرى أو صيد النهر أو الملاحة ، وإنما تتجمع جداول النهر وتجرى روافده فوق أرض الحبشة دون أن

تمس حياة السكان في شىء ظاهر ، والمياه تنحدر فيها سريعة وتجري متدفقة في فصل الأمطار ، ثم تكاد ألا يكون بها ماء في فصل الجفاف . ولو أن تلك الروافد العليا انعدمت أو لم توجد في الحبشة إطلاقاً ، ما تغير مجرى الحياة كثيراً في تلك البلاد ، وغاية ما حدث أن جريان الروافد الحبشية قد زاد من قيمة تلك الهضبة بالنسبة لبلاد أخرى تقع داخل نطاق «وادي النيل» وكذلك الحال في الهضبة الاستوائية وإن اختلفت عن الحبشة بعض الشيء . فوق الهضبة الاستوائية بحيرات متسعة ، وفيها بعض المجرى الصالحة للملاحة أو لصيد الأسماك ، وفي بعض الجهات تتصل حياة السكان إلى حد ما بالمسطحات المائية والأنهر الجارية ؛ ولكن الحال هنا تختلف اختلافاً ظاهراً عما يكون عليه الارتباط بالنهر في أرض السودان ومصر ، حيث يعتمد على النهر في الاستقاء في فصل معين من السنة أو طوال العام ، ويعتمد عليه في الري والزراعة إلا في جهات خاصة من السودان الجنوبي في موسم الأمطار ، ويعتمد عليه في صيد النهر في الجهات التي تقل فيها الزراعة كما هي الحال في أراضي منطقة السدود وبحر الجبل والغزال ، كما يعتمد عليه في الملاحة والاتصال وربط أجزاء الوادي بعضها ببعض في مصر والسودان على حد سواء . ولو أن النيل لم يمر في مصر والسودان ما قامت حضارة ولا مدينة في سهولها التي يزداد بها الجفاف وتسود الصحارى كلما اتجهنا نحو الشمال . لذلك كله فإن قطر «وادي النيل» إنما يقصد به مصر والسودان مع امتداد يسير نحو الهضبة الاستوائية .

هذا التعريف الجغرافي للفظي «الحوض والوادي» ضروري لتحديد ما نقصد «بوحة وادي النيل» فلقد حاول بعض الناس عن جهالة حيناً وعن قصد سيئ حيناً آخر ، أن يشوهوا هذه الوحدة ؛ فقالوا إن المطالبين بها لا بد أن ينتهي بهم الأمر إلى إدخال الحبشة ضمن نطاقها ؛ وهذا ما لا يلائم الواقع مادامنا نطالب بوحة الوادي دون وحدة الحوض . والحق أن المطالبة بوحة الحوض كله وحدة سياسية كاملة شاملة قد لا تستقيم ومقتضيات الطبيعة التي وحدت بين مصر والسودان في الاعتماد على النهر في حياتها الحاضرة والمستقبل ، ولكنها فرقت بين الحبشة وبين ما دونها من أرض الوادي في أن الحبشة لا تعتمد على النهر وإن كانت تغذيه . ولقد كانت

استجابة أبناء الوادى فى مصر والسودان لدوافع الوحدة السياسية خلال تاريخهم الطويل مقصورة على واديهم فى نطاقه الطبيعى ؛ أما الحبشة فقد رد أبناء الوادى إليها الجميل فدوا إليها يد التجارة والثقافة فى عصر قدماء المصريين أيام كانت الحبشة تؤلف جزءًا من بلاد بنت ، ثم مدوا إليها صلاتهم الروحية فى العهد المسيحى ، عندما انتشرت ثقافة المسيح عليه السلام وديانته من مصر إلى بلاد الحبشة عن طريق البحر الأحمر ، وربما أيضًا عن طريق وادى النيل والنوبة العليا . ولكن هذه الصلات جميعًا من تجارية وثقافية وروحية بين مصر والنوبة من جهة ، وبين الحبشة من جهة أخرى ، لم تنته فى يوم من الأيام إلى صلات سياسية أو وحدة شعبية أو قومية ؛ لأن الطبيعة لم تكن تستلزم ذلك ، والنتيجة لم تكن تمليه لا على «أبناء الوادى» ولا على «أبناء الهضبة» .

وقد كانت الحال غير ذلك فيما يخص بالسودان وصلاته بمصر . فما كانت مصر ولا السودان إلا شطرين متكاملين من إقليم واحد ترتبط حياته بنفس المصدر ويستقى روحه من نفس ينبوع ولذلك فإن الوحدة الحضارية وما تمثلت فيه من صلات تجارية ومادية ، ثم صلات ثقافية وروحية ، كان لابد أن تنتهى إلى الوحدة السياسية ؛ تلك التى بدأت فى مصر وامتدت نحو الجنوب حينًا ، وبدأت فى السودان وامتدت نحو الشمال حينًا آخر . وما دام الأمر كذلك فإن وحدة وادى النيل فى الأعصر التاريخية ، وكذلك وحدته فى هذا العصر الذى نعيش فيه ، إنما يقصد بها تلك الوحدة الطبيعية والدائمة بين شطرى الوادى فى الشمال والجنوب ؛ وهى وحدة تقوم على المشاركة الطبيعية فى مصير الحياة ، وتستند إلى هذا الوادى العظيم ونهره الذى لا يمكن أن تدب حياة أو موت فى أحد شطريه ، إلا سرت مع مياهه إلى الشطر الآخر .

وهناك مغالطة أخرى جرت بها بعض الأقلام فى الآونة الأخيرة ؛ فكتب بعض المغرضين أننا إذا طالبنا بالوحدة فى وادى النيل فإننا ينبغى أن نطالب بها أيضًا فى أحواض بعض الأنهر الأخرى ، ومنها الدانوب على سبيل المثال . ولكن القياس هنا مع الفارق الكبير جدًا ، حتى بالنسبة لمن يقنعون من الجغرافيا بالبساط أو بالقشور .

فليس في حوض الدانوب كله إقليم يعتمد على مياه النهر في رى النبات والزراعة إلى أى حد ملحوظ ، وماء الدانوب لا يبعث الحياة في جوف بادية ، ولا ينفخ الروح في قلب فلاة ، كما يفعل ماء النيل ؛ بل إن ماء الدانوب لا يصلح حتى لمجرد الاستقاء في حالته الطبيعية كما يصلح ماء النيل ، وليس لنهر الدانوب من الناحية الجغرافية الخالصة « واد » حتى يمكن أن نتحدث فيه عن الوحدة . ولئن كانت مياهه تستخدم في الملاحة فما ذلك لربط أجزائه بعضها ببعض بقدر ما هو لاستخدام النهر كطريق للوصول من داخلية القارة إلى البحر الأسود . وفوق ذلك كله فإن حوض الدانوب ينقسم من الوجهة الطبيعية إلى ثلاثة أجزاء على الأقل ، فقسمة الأعلى جبلي له حياته الخاصة وتاريخه الخاص الذي يتصل بقلب أوروبا الجبلي ، وقسمه الأوسط حوض قائم بذاته يقال له حوض المجر ، وهو حوض كان في يوم من الأيام يمتلئ كله بالماء ، ويؤلف بحيرة كبيرة ملأها الرواسب المتدفقة من جهات مختلفة ، وتحيط بالحوض الجبال والمرتفعات من جميع الجهات تقريباً ما عدا بعض المنافذ . وقد كان لهذا الحوض تاريخه الخاص وكيانه المستقل ، من حيث الطبيعة ومن حيث السكان والسلالات التي تعيش فيه ، بل إنه لا يزال إلى اليوم يفصل ما بين صقالبة الجنوب وصقالبة الشمال ، ويفصل ما بين أهل البلقان وأهل داخلية أوروبا الشرقية والوسطى . ثم إن هذا الحوض ينتهي من الشرق بما يعرف بالباب الحديدي ، وهو خائق طبيعي يفصل ما بين الدانوب الأوسط وسهول رومانيا حيث يجري الدانوب الأسفل في مناطق تختلف في حياتها وتاريخها وسكانها عن حوض المجر إلى أبعد الحدود ، وهذا هو القسم الثالث في حوض الدانوب . فهذه الحالة التي نشاهدها في نهر الدانوب تكشف لنا كيف تختلف الطبيعة ويتغير السكان ويتميز التاريخ وتتباين السلالات وتتألف الثقافات ، ولا تأتلف المصالح ولا الغايات إلا فيما يتصل باستخدام النهر كوسيلة للمواصلات والنفوذ إلى بحر مغلق تقريباً كالبحر الأسود . وتلك حال لا يمكن أن يسلم جغرافي ، ولا حتى دارس عادى منصف ، بأنها تشبه من قريب أو بعيد ما نشاهده في وادى النيل .

من هذه التعاريف والمقارنات نلاحظ أن روح الوحدة في وادى النيل

فأنا نتحدث عن وحدة طبيعية ، قضت بها ظروف البيئة ذاتها ، ولا سبيل إلى جحودها أو المكابرة فيها ، وإذا نحن حاولنا ذلك فلن نغير من الواقع شيئاً ولن ننال الحقيقة بشيء . فالله الذى خلق فأبدع قد رتب الأمور على أن يبنى بعضها على بعض ، وأجرى النيل على أن تتصل فيه أجزاء الوادى بعضها بعض . وليس للإنسان إلا أن يسعى فى ربوع هذه الوحدة القائمة ، والتى يشاء الله ويأبى إلا أن تكون دائمة مادام نهر النيل .

وفى أرض وادى النيل ، أو فى أجزائه السفلى على الأقل ، بدأت جماعات البشر - لأول مرة فى تاريخ الإنسانية - تتعلم كيف تعيش متحدة ، وكيف تعمل متكاتفه . فهذا النهر العظيم كان يأتي بالفيضان فى كل سنة ، فيغمر الأرض ويعدها للزراعة . ولكن الاستفادة من المياه فى الري كانت لا تتم ، ولا يمكن أن تيسر ، إلا إذا ضبط الجريان ، وقسم الوادى إلى حياض لتحدها الجسور ، وتجرى بينها الترع والقنوات ، تحمل الماء من النهر إلى الحوض ، ثم تعود فترده فى الحوض إلى النهر بعد أن يكون قد أرسب ما فيه من طمى يغذى تربة الحوض ويعدها للزراعة وهذا العمل الهندسى كان يقتضى فى حد ذاته أن توحد جهود الجماعة وأن تنظم ، وحتى يمكن التحكم فى مياه النهر وتسخيرها فى صالح المجتمع . ولذلك فإن نظام الزراعة الذى بدأ فى مصر قبل أن يبرز فجر التاريخ ، قد علم الناس الوحدة والتضامن الاجتماعى ، كما علمهم حسن النظام وحب التكتل . وفوق ذلك فإن فيضان النهر نفسه كان مصدر خطر مشترك بالنسبة للسكان جميعاً سواء منهم من يعملون بالزراعة ومن يشتغلون بغيرها من حرف الحياة . فتضافرت جموعهم ونظمت حشودهم واتحدت سواعدهم فى إقامة الجسور الكبرى على ضفاف النهر ، وفى حراستها إبان ارتفاع مياهه ، ثم فى إقامة كومات التراب العالية لتقام عليها القرى فوق مستوى الفيضان . وبذلك كله كان وادى النيل الأدنى مدرسة طبيعية هائلة تعلم فيها الإنسان أن يعيش متكاتفاً مع أخيه الإنسان ، وتعلم كيف يخدم الجماعة ويستجيب لدوافع النظام فيها ؛ فنشأت الحكومات محلية أولاً ، ثم نشأت إقليمية فى الوجهين القبلى والبحرى بعد ذلك ، ثم اتحد الوجهان فى مرحلة لاحقة ؛ حتى إذا ما تم ذلك

قد امتدت بالتدريج مع وادى النيل ومياه النهر نحو الجنوب ، كما يسرى الدم في العروق والشرايين . وتخطت الوحدة إقليم النوبة الشمالية ، وهو إقليم صعب يضيق فيه النهر ولا تيسر الزراعة والاستقرار ، حتى بلغت إقليم دنقلا فاستقرت فيه استقرارها في مصر ذاتها سواء بسواء . فظهرت هناك مدينة لم يكن غريباً ولا مستغرباً أن تشبه المدينة المصرية أو المدينة النيلية الشمالية في كثير جداً من الأشياء ؛ لأنها كانت مثلها من ثمار ذلك النهر العظيم . وامتدت اتصالات أبناء الوادى من مصر في أول الأمر ، ثم من مصر ودنقلا بعد ذلك ، حتى شملت الوادى في وسط السودان وجنوبه ، وانتشرت بعض معالم الحضارة والمدينة الشمالية إلى أطراف الجنوب .

ومع ذلك فلم يكن عهد الفراعنة أول عهد اتصلت فيه روابط الحضارة والتجارة والمدينة والثقافة بين أدنى النيل وأعلاه . وإنما سبق ذلك عهد طويل يعرف بعصر ما قبل التاريخ ، كانت الحضارة فيه لا تزال في دور التكوين . ويقال أن معالم كثيرة من مدينة مصر الأولى أتت في الأصل من ناحية الجنوب مع هجرات القبائل الأولى من ذلك الاتجاه ؛ كما أن مصر ردت دينها - إن صح أن يعتبر ذلك ديناً - فنفضت من روحها وأنقذت كثيراً من معالم حضارتها السابقة للتاريخ ، حتى بلغت أعلى النيل في السودان الجنوبي . ولعل هذا أن يكون من وراء ما نعرف اليوم من تشابه غريب بين نظام القبائل وأحكامها ومعتقداتها وعاداتها ، بل فنها وموسيقاها ، في بعض جهات النيل الأبيض وبحر الجبل والغزال بل الهضبة الاستوائية الشرقية ، وبين ما كان معروفاً في مصر قبل أن يطلع التاريخ ، بل بعض ما كان معروفاً من مصر في المراحل الأولى من العهد التاريخي .

ولقد استمر هذا الاتصال المتبادل بين مصر والسودان أو بين شطرى الوادى خلال أعصر التاريخ ، وكان في بعض الأحيان يقوم على أساس العطاء من جانب مصر ، والتلقى من جانب السودان ؛ كما كان يقوم أحياناً أخرى على عكس ذلك ، فتعوليد الجنوب ويفيض على الشمال من خيره وبركته ويفىء عليه من قوته ووحدته . ولعله لا ينبغي لنا أن نجاوز العهد القديم والتاريخ القديم دون أن نشير إلى ظاهرة من تلك الظواهر المباركة التي تعلم فيها الجنوب عن الشمال ثم فاق الأخ المتعلم أخاه

المعلم ، فوعى الدرس فى وقت سهى عنه ابن الشمال ، واستجاب للوحدة فخرج أميره بعنخى ففتح مصر حتى أقصى الشمال ؛ ولم يقابله الشعب فى الشطر الشمالى للوادی مقابلة الغازى ، وإنما قابله مقابلة المحرر من ربة غلبة أجنبية أو شبه أجنبية ، والمنقذ من انحلال داخلى . وفى أعقاب ذلك جاءت الأسرة الخامسة والعشرون وملوكها من دنقلا ؛ وقد حكموا الوادى فى الجنوب والشمال . فإن دل ذلك على شىء فعلى أن الوحدة فى العهد القديم لم تقم بالضرورة على أساس الغلبة من جانب مصر ، وإنما كان يأتى الحاكم من أى إقليم تتركز فيه القوة ؛ ولم يجاوز توحيد دنقلا مع الشمال ما حدث قبل ذلك من توحيد الدلتا مع الصعيد ، ولا يمكن أن يقال عن نفوذ قوات الوحدة من الجنوب إلى الشمال أو من الشمال إلى الجنوب فى أقاليم وطن كبير واحد ، إنها قوات فتح وغزو . وما يصدق على عهد الأسرة الخامسة والعشرين يصدق على غيره من العهود التى حاول فيها أبناء شطر من الوادى أن يمدوا وحدتهم إلى الشطر الآخر ، وقد لا يزيد ما حدث من انتقال قوات الوحدة فى داخل نطاق هذا الوطن النيبلى الكبير بين مصر والسودان على ما حدث من جهاد الموحدين فى أقطار وأوطان كثيرة من العالم القديم وما تكرر مثله إبان توحيد كثير من الأمم فى عهدنا الذى نعيش فيه ، ومع ذلك فليس لمؤرخ أن يقول عن تلك الحركات المحلية والقومية إنها حركات فتح وغزو وعدوان .

وإذا نحن انتقلنا من العهد الفرعونى وما سبقه إلى العهود اللاحقة ، لمسنا آثار جهود أبناء الوادى فى الوصل بين شطريه بروابط الثقافة والمدنية والحضارة مادية ومعنوية ، فى العهد المسيحى مثلاً تلقت مصر ديانة المسيح عليه السلام من الشرق ، ولكنها عادت فنشرتها نحو الجنوب ، وما كانت تملك بحكم الطبيعة أن تجبس لنفسها هذا النور الجديد من الفكر الدينى ، بل انتقلت المسيحية مع ماء النهر حتى استقرت فى إقليم دنقلا ومروى ، وانتشرت من النوبة فى اتجاه إرتريا ، ثم مع النيل الأزرق فى اتجاه سنار ، واستمرت المسيحية هناك إلى أن جاء الإسلام ، بل حتى بعد انتشار الدين الجديد ، ويقال أن الكنيسة النوبية الجنوبية بقيت على شىء من الكيان إلى القرن الخامس عشر الميلادى .

ومقدم الإسلام ذاته ، وانتشار العرب إلى شمال السودان ووسطه ، وتعميرهم تلك السهول المكشوفة ، إنما تقوم شاهداً آخر على ما بين أجزاء وادى النيل من صلة تاريخية وروحية مكينة . فالعرب لم يعبروا البحر الأحمر مباشرة إلى السودان إلا بقدر محدود للغاية ، والدين الجديد لم يبلغ السودان من الجزيرة العربية رأساً ، كما حدث في حالة بعض الأقطار الأخرى ، وإنما دارت قبائل العرب حول البحر الأحمر إلى برزخ السويس ، وبلغت مصر واستقرت بعض الوقت على جوانب الوادى ، ثم انتقلت نحو الجنوب وهاجرت على طول الوادى ، وكان ذلك حوالى القرن الثانى عشر الميلادى وما يليه ، وبعد أن بلغ العرب أرض دنقلا انتشروا فى اتجاهات ثلاثة : فذهب فريق منهم نحو شرق السودان ومنطقة كسلا ، وذهب فريق آخر نحو كردفان ودارفور وما وراءهما إلى منطقة وادى وتشاد ، واندفع فريق ثالث نحو أرض الجزيرة وبلاد الفنج ، ولكن الشيء المهم أن مصر كانت طريق الثقافة والعمران إلى السودان ، وأن هؤلاء العرب الذين صبغوا السودان بصبغتهم العربية الحاضرة إنما أتوا عن طريق مصر ، ولم يكن فى ذلك شيء من الغرابة ، فقد قضت الطبيعة منذ البداية أن يشارك السودان مصر فى كل شيء حتى تلقى العناصر الجنسية وتلقى الثقافة والنور من الخارج ، ومصر لم تكن لتستطيع أن تحبس عن السودان ما تملك أو ما تستعير ، فهو منها وهى منه ، وهما جميعاً من النيل الذى يصل ولا يقطع ويربط ولا يحل ، يقضى بأن يسير التاريخ فى الشمال وفى الجنوب على نهج موحد لا سبيل معه إلى الانفرد ولا إلى انفصال .

ومع ذلك فقد يسأل القارئ : ولماذا وقفت موجة العرب ولم ينتشر الإسلام ليغمر السودان الجنوبي بنوره ، ولو عن طريق الاحتكاك الثقافى إذا لم يكن التوسع الجنىسى سهلاً وميسوراً ؟ والجواب على ذلك عند أهل التاريخ ؟ فانتشار السكان انتشاراً طبيعياً لا يقوم على الغزو والفتح القاهر يتطلب قروناً طويلة ، كما أن انتشار الثقافة ذاتها يتطلب مثابرة ومداومة ووقتاً دائباً وتغذية دائمة ، ولكن موجة التوسع العربى وانتشار الإسلام عن طريق التجارة والاتصال الثقافى أصيبت بصدمة عنيفة فى الشرق الأدنى وفى مصر خاصة عندما دخلت جميعاً تحت سلطان الدولة

العثمانية ، فحل الأتراك محل العرب ، ودخل الشرق في ظلمة شاملة وخبأ نور المدينة بل كاد مشعل الثقافة أن ينطفئ ، فانقطعت حركة العرب من أساسها وتوقف سيل الإسلام في منبعه ، ودخل السودان ، كما دخلت مصر ، في دور مظلم لم يستطع منعه تيار المدنية والوحدة أن يتابع سيره في السودان إلى حوض الجبل والغزال ، واستمرت الحال على ذلك حتى جاء العهد الحديث .

وفي هذا العهد تجددت الحياة في وادي النيل ، وجاء محمد علي فبعث الوحدة والنهضة في أرض مصر التي خرجت إلى المدنية وأخذت بأسبابها في سرعة عجيبة ، ولكن الشيء الطريف أن هذه النهضة المصرية لم تستطع ، وما كان لها أن تستطيع ، أن تنطوي على نفسها في أدنى الأرض ، فطبيعة الأشياء كانت تقضي دوماً بأن تسير الحياة مع النهر ؛ وما يصيب مصر من نهضة لا بد أن يمتد إلى السودان ، فذهب محمد علي وذهبت معه مصر تلمس تلك الوحدة الشاملة التي رسم الله حدودها مع حدود « وادي النيل » ، ولم يسر أبناء الشمال مع النيل الأزرق والعطبرة إلى الحبشة وإنما ساروا مع النيل الأبيض إلى حوض الجبل والغزال ومشارف الهضبة الاستوائية ، وذلك كله طريق الحق الذي رسمته يد الله حين قضت أن ترتبط أجزاء وادي النيل ، وأن تبقى الوحدة السياسية في حدود « الوادي » لا تتعداه إلى « الحوض » بمعناه الأوسع الأعم .

والشيء الطريف أيضاً ، أن السودان قبل عهد محمد علي ، كانت تعمره قبائل كثيرة متنافرة متخاصمة ، لا تربطها حكومة مركزية موحدة ؛ ولا يسود أراضيها نظام إداري موحد أو متقارب وإنما كان الانحلال السياسي قد أصاب السودان إلى حد أبعد مما أصاب مصر ذاتها أيام المماليك ؛ ولم تكن هناك حكومة ذات حجم معقول في أى جزء من أجزائه غير أرض الفنج على النيل الأزرق وبعض جهات محدودة في الشرق وفي الغرب . ومع ذلك كله فسرعان ما استجاب السودان للدافع الوحدة وداعها ، كما استجابت مصر من قبل ، وانتهى الأمر بأن اتحدت أرض النيل ، مما أشاع النهضة في أرجائها وأعاد للوادي بعض مجده التليد . وعندما أتم محمد علي وخلفاؤه توحيد ربوع السودان مع مصر ، صار التاج رباط الوحدة

المقدسة بين شطرى هذا الوطن العظيم ؛ بل صار رمز الوحدة ورمز النهضة فى وادى النيل من أقصاه إلى أقصاه . ومع ذلك فقد شاءت الأقدار أن يعيد التاريخ نفسه ؛ فبعد أن وصل أبناء النيل إلى مشارف خط الاستواء ، امتدت يد الشر والاستعمار إلى الشرق الأدنى من جديد ، وسقطت مصر فريسة فى يد من لا يرحم ولا يدع رحمة الله تهبط بالخير على الأرض أو تجرى بالقربى بين الناس ؛ وانقطع حبل الحياة بين الشمال والجنوب ، وخبا نور المدنية ، وكاد مشعل الثقافة أن ينطفئ من جديد ؛ فكانت القطيعة بين مصر والسودان ، ودخل الجنوب فى عهد من الفوضى والتقاطع يسأل عنها أولئك الذين تسببوا فى القطيعة وشطروا الوادى شطرين ، ثم حاولوا أن يربطوا بينهما ربطاً مظهرياً لا يمس الجوهر كما ينبغى أن يمس ، ولا يصل الحياة كما ينبغى أن توصل .

* * *

تلك قصة وادى النيل والحياة فى وادى النيل . قصة نهر أمر الله مائه فجرى بين الجنوب والشمال ، وهدى الله أهله فاستجابوا لنعمته فى الخير ولبوا نداءه فى الوحدة ، وقصة حياة اتصلت فى الشمال منذ أقدم العصور وامتدت إلى الجنوب فأخذت ، عنه وأعطته ، واتصلت بينها وبينه أسباب الأخذ وأسباب العطاء من غير من ولا تقتير ؛ فأخرج الله للناس فى التاريخ أمة وادى النيل ، عريقة كأعرق ما تكون الأمم ، مجيدة كأجعد ما تكون الشعوب . وتلقى العالم عن هذا الوادى السعيد كيف يعيش الإنسان متكاملأ مع أخيه الإنسان ، وكيف تتضافر الجهود فتجعل من هذا الوطن الأكمل كنانة الله فى أرضه . ولئن كان قد أتى حين ، أو أتت أحيان ، من الدهر انقطع فيها حبل التاريخ وبدت وحدة الأمة كأنها قد قطعت أو تبددت ، فما كان ذلك إلا أمراً طارئاً موقوتاً تسبب فيه طغيان أتانا من الخارج . أو انحلال أصابنا فى الداخل ؛ ولكن مصر بل أستغفر الله ... ولكن أرض النيل جميعاً كانت قادرة دائماً على أن تجدد التاريخ . قديرة دائماً على أن تعيد بناء الوحدة ، تلك التى أنعم الله بها على أبناء النيل فى واديهم الخالد ؛ بل تلك التى رسمتها الطبيعة وأمر

بها الله ... وإذا كانت أرض النيل قد استطاعت أن تجدد وحدتها وأن تستعيد مجدها
مرات ومرات خلال تاريخنا الحافل الطويل ، فما أحرأها أن تفعل ذلك وأن تستعيده
في مستقبلنا القريب ! .
وما خاب منا من آمن بأن ما رسمته يد الله فلن تمحوه يد الإنسان وإن طغى ! .

«١٠»

بين الدنيا والصعيد

بين الدلتا والصعيد

في بعض الفصول السابقة تحدثنا عن عصر ما قبل التاريخ والحضارات المختلفة التي نشأت في شمال مصر وجنوبها ؛ وخرجنا بعد استعراض تلك الحضارات بأنه حتى في ذلك العهد السحيق ، الذي نستطيع أن نرجع به في القليل إلى ٥٠٠٠ سنة قبل الميلاد ، كانت هناك اختلافات ظاهرة في المدنية والحضارة عامة بين شمال مصر وجنوبها . ومع ذلك فلم تلبث تلك الاختلافات أن تداخل بعضها في بعض وأكمل بعضها بعضاً ، فاتحد مظهر المدنية واتخذت مصر طابعها الحضارى العام قبل أن يطلع فجر التاريخ . وقد يكون من المفيد في هذا المقال أن نحاول أن نتبع أسس الاختلاف بين شمال مصر وجنوبها ، وما يمكن أن نربطه به أو أن نرده إليه من اختلافات في الطبيعة بين ما اصطلاح الناس على أن يسموه الدلتا والصعيد في وادى النيل ، وأن نحاول من جهة أخرى أن نعلل مظاهر الترابط والتكامل في الحياة المصرية وفي حضارة مصر التاريخية ، مما كانت تقضى به عوامل الوحدة الطبيعية بين وجهى مصر ، تلك الوحدة التي سبق أن تحدثنا عنها إلى القراء في أكثر من مقال .

وقد يحسن بنا أن نلج الموضوع من بابه ، فنشير إشارة عارضة إلى تاريخ نهر النيل وتطوره الذى أدى إلى تكوّن البيئة الطبيعية في كل من الدلتا والصعيد . ذلك أن نهر النيل وإن كان من أعظم أنهار الدنيا ، إن لم يكن أعظمها ، من حيث جريانه وطوله وانتظامه ، ومن حيث إنه كان أول نهر عظيم قامت على ضفافه مدنية مستقرة عريقة في القدم ، فإنه مع ذلك نهر حديث جداً من الناحية الجيولوجية . ومن الثابت الآن أن منابعه الحبشية التي تجلب الغرين والطمى الدقيق الذى يكون

تربة مصر الخصيبة ، لم تكن في أول الأمر تتجه مياهها نحو الشمال ؛ بل إنها لم تتصل بنيل النوبة ومصر إلا في عهد جيولوجى متأخر . حتى إنه ليقال على وجه التقدير إن طمى الحبشة لم يصل مصر إلا منذ نحو إثني عشر ألف عام ؛ بل إن اتجاه العلماء يرمى الآن إلى اختصار تلك الفترة ، واعتبار وصول طمى الحبشة فى أدنى وادى النيل أحدث من ذلك . والشئ المهم أنه قبل أن يصل الطمى الدقيق كان النيل الأدنى يعتمد فى جريانه على الأمطار المحلية التى تسقط فى مصر وبلاد النوبة ؛ وكانت تلك الأمطار المحلية تجلب الحصى والحصباء والرمال الخشنة فتتردم بها الوادى وتنشرها فى قاع ما صار بعد ذلك دلتا النيل . حتى إذا ما انقضى العصر المطير فى مصر وبلاد النوبة ، وانقطع مورد المواد الخشنة من رواسب نهر النيل ، كانت يد الخليقة المبدعة قد حولت مياه الحبشة - لأسباب جيولوجية لا داعى لأن نمسها الآن - فاندفعت تلك المياه نحو مصر وفرشت أرضها بطبقة رقيقة من الطمى ، هى التى استقر عليها الإنسان وأخذ يفلحها منذ العصر الحجري الحديث .

ولكن استقرار الإنسان فى مصر ، وادبها ودلتاها ، لم يأت دفعة واحدة ، وإنما جاء تدريجياً منذ مطلع العصر الحجري الحديث . فنزل الإنسان من الصحارى وعاش أول الأمر على الحافات الخارجية لوادى النيل . ولم يكن اتصال الإنسان إذ ذاك بمجرى النيل قوياً ولا مباشراً ؛ وإنما هو فى الحقيقة كان يعيش بين الصحراء والوادى . فكان يلتمس الصيد فى بعض الأحيان بين الحيوانات التى تسرح فى الصحراء ولكنها تهبط الوادى سعياً إلى الماء لاسيما فى فصل الجفاف ؛ كما كان يزرع بعض الحبوب ويلتقط بعض الثمرات أو يرعى بعض ما يستأنس من الحيوان فوق أرض الوادى وعلى حافات دلتاه . وعلى ذلك فلا بد لنا أن نتصور أن حياة الإنسان فى مصر كانت بين الصحراء والوادى . ويبدو أنها بقيت كذلك خلال العصر الحجري الحديث ، وأنها احتفظت ببعض أمارات الاختلاف فيها تلا ذلك من أوائل عصر بداءة المعدن ، حتى إذا ما انتصف العهد الذى نسميه ما قبل الأسرات أى فى أوائل الألف الرابعة قبل الميلاد ، نزل سكان حافات الوادى إلى قاعه ، وأخذوا يعيشون فى جوار مجرى النهر ، ويقسمون أرض الوادى والدلتا إلى حياض

مربعة أو مستطيلة ، وينظمون مياه الفيضان ، حتى تجرى إلى الحياض فتغطيها بالطمى تغطية منتظمة ، ثم تنصرف عنها انصرافاً مضبوطاً محكماً . لتعود إلى مجرى النهر من جديد ، وتنصرف آخر الأمر إلى البحر ، بعد أن تغذى أرض الوادى والدلتا بأغلب ما تحمل من طمى وغرين . ولعل السبب الأكبر في نزول السكان إلى قاع الوادى وأرض الدلتا أن النيل قد بلغ في هذا الطور مرحلة خاصة من الأرساب ، فاستطاع أن يردم قاع واديه ، وأن يزيل منه المستنقعات والمسطحات المائية التى تعوق الفلاحة والاستقرار فوق الأرض . فضلاً عن أن صحارى مصر كانت قد ازدادت جفافاً في هذا الدور ، فلم يعد في طاقة السكان أن يعيشوا بين الصحارى والوادى كما كانوا يفعلون من قبل ، بل إنهم اضطروا إلى أن يزداد اعتمادهم على فلاحة الأرض وتنظيم استغلال مياه الفيضان فى الرى والزراعة وفى استنبات ما يحفظ الحياة على الإنسان والحيوان فى أرض هذا الوادى الخصيب . ولقد كان نزول السكان إلى قاع الوادى نقطة تحول خطير فى حياة مصر والمصريين . بل إننا لا نبالغ إذا اعتبرنا هذا التحول إيذاناً بارتباط الإنسان ببيئته فى مصر ارتباطاً مباشراً هو الذى لم يلبث أن انتهى إلى ظهور «العصبة الإقليمية» فى صورة محلية أول الأمر ، ثم إقليمية واسعة بعد ذلك ، ثم فى صورة قومية تشمل الوطن كله آخر الأمر . ولقد قامت هذه العصبة الإقليمية على أساس ارتباط حياة السكان بالأرض ارتباطاً مباشراً ؛ كما قامت أيضاً على أساس أن جهود الإنسان تركزت فى بقاع معينة من أرض الوادى أو الدلتا هى التى أقيمت حولها الجسور لتحديد الحياض ، وهى التى شقت فيها القنوات لتحمل ماء النيل إلى الحياض أو لتصرفه عنها ، وهى التى أقيمت فوقها كومات التراب العالية لتقام على ذراها القرى فوق مستوى الفيضان ، ثم هى التى تفلح وتحرس مزرعاتها حتى تجنى ثمارها وتحصد حبوبها ، ثم هى أخيراً التى يرعى فوقها المستأنس من الحيوان بعد أن جفت الصحارى ولم يبق من مرعى غير أرض النيل . لذلك كله قد ارتبطت جهود مجموعات البشر بقطع معينة من أرض مصر ؛ وحل ما نسميه الوحدة «الإقليمية» محل ما كان يعرف بالوحدة «القَبَلية» ؛ وقسمت أرض مصر بطريقة آلية إلى مناطق

أو «أوطان» صغيرة ، انتشرت ، وجاور بعضها بعضًا على طول الوادى وفي دلتاه .
ونستطيع أن نتعرف شيئًا عن تلك الأوطان الصغيرة القديمة فيما خلفه لنا أهلها
الأولون من آثار قديمة ، أغلبها من آنية الفخار التى رسمت عليها القوارب ، مما
يدل على استخدام النهر فى الملاحة ، وعلى ارتباط حياة الإنسان بمياهه الجارية ،
ارتباطًا يبرز فى صورة جلية فى أواسط عصر ما قبل الأسرات ؛ ويزداد قوة كلما
جرى به الزمن . وعلى هذه القوارب رسم أولئك الأولون علامات أو «شارات»
تميز مختلف الأقاليم . وكانت هذه الشارات أقدم «أعلام» عرفها التاريخ ؛ فكان
كل وطن صغير يعتز بشارته ؛ وكان الكفاح بين إقليم وإقليم يتمثل فى اعتلاء شارة
على أخرى . وهكذا احتكت الأقاليم وتداخلت الشارات حتى انتهى الأمر بها
جميعًا إلى ظهور وجهين اثنين لمصر ، هما الدلتا والصعيد ، قبيل أن يتحد القطر كله
تحت إمرة نارمر الذى اشتهر فى التاريخ باسم مينا ، فرعون مصر الأول .

ولكننا لن نستطيع أن نفهم الكفاح بين الدلتا والصعيد تفهمًا صادقًا
صحيحًا ، ولا أن نعلل ما نلاحظه خلال أعصر التاريخ حتى يومنا الحاضر بين شمال
مصر وجنوبها من اختلافات فى حياة السكان وتكوينهم ومشاربهم واتجاه ثقافتهم ...
لن نستطيع أن نفهم ذلك دون أن نرجع إلى الطبيعة مرة أخرى ، فنحاول أن
نكشف عما هناك من اختلاف فى البيئة والموقع والظروف الجغرافية المختلفة التى تسود
الدلتا من جهة ، وتسود الصعيد من جهة أخرى .

والدلتا إقليم فسيح تمتد فيه الأراضى ذات اليمين وذات الشمال ، وتجرى فوقه
فروع النيل العديدة ، تجتمع لتفترق ، وتنثنى لتتشابك ، وينحدر بعضها نحو
الشمال الشرقى وبعضها الآخر نحو الشمال الغربى . وتختلف الأراضى فى الدلتا ،
فبعضها مرتفع تقل فيه المستنقعات ، وبعضها منخفض تسوده الأحراش أو تغطيه
المياه ، وبعضها رملى على الجوانب خفيف التربة ، وبعضها الآخر طينى متماسك
ثقيل التربة . ثم إن جنوب الدلتا قريب من قلب مصر بعيد عن البحر ، تقل به
الأمطار فهو يعتمد على مياه النهر اعتمادًا كليًا ؛ على حين أن شمالها قريب من
البحر ، يسقط به من المطر ما يجعله أقل اعتمادًا على مياه النيل من بعض الوجوه ،

وتكثر به أراضي المراعى ومستطحات الماء على حساب أرض الزراعة والمستطحات الجافة . ثم إن للدلتا جهات أربع يختلف بعضها عن بعض غاية الاختلاف ؛ فشرقها يقع إلى جوار صحراء سينا ويتلقى الغزوات حين تأتي من الشرق القريب ؛ وغربها مجاور لرعاة ليبيا الذين اتصلت بهم ثقافته منذ أقدم العصور ؛ وشمالها إقليم بحرى ارتبطت حياة سكانه بالمستنقعات والبحيرات وبالبحر ذاته ، فهم صيادون وملاحون ، وهم قد تأثرت حياتهم وثقافتهم بحياة البحر ، وبما قامت في جزره الإغريقية وما وراءها من ثقافات وحضارات ؛ ثم إن جنوب الدلتا وداخليتها إقليم نيلي كان بمنأى نسبي عن مصادر الغزوات من الصحارى المجاورة على الجانبين ومن البحار الواقعة في الشمال ؛ ولذلك احتفظ بطابعه الدلتاوى الخاص .

ولقد كان لكل هذه المؤثرات والظروف الجغرافية المختلفة أثرها في حياة الدلتا والدلتاويين من أبناء النيل . فالدلتا إقليم غنى ، تتسع فيه الأرض ، تنوع الموارد في الزراعة ، والرعى وصيد الأسماك ، والتجارة ، والاتصال بالصحارى المجاورة والعالم البحرى ، وما وراء الصحارى والبحار ، ولذلك كانت الدلتا على الدوام مصدر الخيرات الأكبر بالنسبة لمصر ؛ وكانت حياة أبنائها في عصور ما قبل التاريخ وحتى وقتنا الحاضر أكثر رخاء وأوفر مادة من حياة أبناء الصعيد في جملته^(١) . والدلتا كانت إلى جانب ذلك كثيرة السكان مترامية الأطراف ؛ وصلتها الغزوات من الخارج ، ولكنها استطاعت بحكم اتساع أطرافها وكثرة سكانها ، وبحكم أن صحارى مصر كانت على الجملة جافة وازداد جفافها خلال أعصر التاريخ ، مما جعل من العسير على الغزاة أن يعبروها في أكثر من أعداد محدودة ... استطاعت الدلتا بذلك كله أن تتلقى الغزوات ، وأن تهضم الغزاة موجة بعد موجة ، بما في ذلك بعض الرعاة ممن استقروا على حافاتها الشرقية أو الغربية ، وانتقلوا بالتدريج من حياة الرعاة الصحراويين إلى حياة الزراع المستقرين ؛ وبما في ذلك من استقر على سواحلها ونزل من موانئها الشمالية من أهل الجزر والبحار الشمالية ، ممن حملوا إلى مصر

(١) هذه العبارة عامة ، لاتنطبق على فئات خاصة من ذوى الأملاك الواسعة في الصعيد .

ألواناً من الجنس والثقافة والحياة البحرية لم تلبث كلها أن ذابت وتحللت في حياة مصر والدلتا بعد فترة قصيرة أو طويلة . وإلى ذلك كله فإن الدلتا ، إذ استطاعت أن تهضم الغزاة وأن تحتفظ لمصر بطابعها الجنسي والثقافي العام على مر الزمن فإنها لا شك قد أفادت من احتكاكها بالخارج ، فتنوعت ثقافتها ، واتسع أفق أبنائها ، وصارت على الزمن أبعد تقدماً وأكثر استعداداً للأخذ بأسباب المدنية والثقافة ، وتلقى معالم التجديد عن الخارج شرقاً أو غرباً أو شمالاً . وهي لذلك كانت منذ أقدم العصور ، وبقيت على الجملة خلال أغلب أدوار تاريخ مصر ، أعلى ثقافة من الصعيد ، وأكثر استعداداً لأن تأخذ بأسباب النهوض والتجديد ، ولأن تتلقى الدروس عن الخارج ، ولأن تحذ من تلك العصبية الإقليمية التي امتاز بها أبناء الصعيد على نحو حال في بعض الأحيان بينهم وبين أن يأخذوا عن العالم الخارجي أخذاً حرّاً ، يحدد الحياة ويبعث في ثقافتها ألواناً طريفة من ثمرات التجديد .

على أن الدلتا إذا كانت قد امتازت على الجملة بغناها ، وتنوع مواردها ، وكثرة عدد سكانها ، واتساع اتصالاتها بالخارج ، وبأنها رغم تلك الاتصالات قد حفظت على مصر طابعها الثقافي لأنها كانت من الكبر والاتساع بحيث لا يسهل الطغيان عليها مما تلقت من الخارج من غزوات ، ومما نقلت عن الخارج من عناصر الثقافة وألوانها ... إذا كانت الدلتا قد أدت ذلك كله لمصر ، فإنها رغم ذلك كانت إقليمياً يصعب توحيد أهله وجمعهم على أمر واحد في شئون التنظيم والإدارة ، وسياسة الحكم ، وما اصطلاح الناس في هذه السنوات الأخيرة على أن يسموه «الدفاع العسكري» . ولا غرو فالدلتا إقليم تقطعه فروع النهر فتفصل بين مختلف أجزائه . وهي إقليم تختلف فيه حدود المقاطعات وتتغير من وقت لآخر بحكم تغير فروع النهر وتحول مجاريها من عصر لعصر . ثم إن مصالح السكان ومصادر الخطر الخارجى تختلف من جهة لأخرى ؛ فشرقها لا تهتمه الأخطار والهجمات إن جاءت من الغرب ، وغربها لا تهتمه الغزوات إن جاءت من الشرق ، وشمالها يكاد لا يعنى بغير ما يأتي عن طريق البحر أو ما يتصل بالحياة البحرية ؛ وقلبها كان مطمئناً للجميع ، فتفرقت ميول أهله وأصحابه بين تلك الجهات جميعاً . ثم إن الدلتا

يصعب توحيدها وتصبح إقامة عاصمة واحدة تجمع بين أطرافها . ولذلك كله فقد كانت وكان أهلها أقل عصبية وأقل تماسكاً من الناحية الإدارية والعسكرية . قد تشعبت وجهات بنينا واتجاهاتهم ومصالحهم وارتباطاتهم ؛ فلم نسمع كثيراً في تاريخ مصر الطويل بأن الدلتا كانت مبعث نهضة عسكرية شاملة تقوم على قوة «الرجال» أكثر مما تستند إلى قوة «المال» . وعلى العكس من ذلك كله كانت الحال في الصعيد . فهو إقليم فقير نسبياً ، تضيق فيه أراضي الوادى على جانبي النهر ، بل إن عرض الوادى كله لا يزيد في بعض جهاته على بضعة آلاف قليلة من الأمتار . ثم إن الأرض في الصعيد تصلح على الجملة للزراعة أكثر مما تصلح للرعى أو غيره ؛ فليس هناك «تنوع» في موارد الإنتاج كما كانت الحال في الدلتا . كذلك كان الاتصال التجارى بالعالم الخارجى محدوداً ومع جهات أفقر مما كان عليه اتصال الدلتا بالشرق القريب والبحر الأبيض المتوسط . ثم إن اتصالات الصعيد الثقافية بالعالم الخارجى كانت قليلة أيضاً . بل إن الصعيد كان يعتبر منفذاً ومخرجاً لثقافة مصر وحضارتها نحو جنوب الوادى من جهة ، ونحو البحر الأحمر وبلاد بنت من جهة أخرى ، أكثر مما كان مدخلاً لألوان الثقافة من تلك البلاد . وحتى الصحارى والواحات المجاورة للصعيد لم يكن بها من السكان الرعاة مثل ما كان على جوانب الدلتا من الرعاة الأقدمين ، الذين أفاد اتصالهم أهل الدلتا بألوان طريفة من الثقافة بين حين وحين . بل إننا إذا رجعنا إلى الزراعة ذاتها وجدنا أن الدلتا كانت تنفيذ في محصولاتها الشتوية بأقطار الشتاء التى تغذى النبات فى وقت تنحسر فيه مياه النيل ، على حين كانت الأمطار شحيحة فى الصعيد مما أدى إلى فقر المحاصيل بالنسبة للحالة فى الشمال . لذلك كله كان الصعيد أضيق فى مساحة الأرض ، وأقل فى عدد السكان ، وأفقر فى الزراعة ، وأقل فى تنوع المحاصيل والموارد ؛ كما كان قليل الاتصال بالعالم الخارجى ومحدوداً فى أفق ثقافته ؛ بل إنه كثيراً ما اعتمد فى هذه الناحية الأخيرة على ما كانت الدلتا تمدّه به من ألوان الفكر والثقافة النيلية والخارجية بين حين وحين . ومع ذلك كله فقد ساعد تحديد الوادى وضيقه وامتداده من الجنوب إلى الشمال وجريان نهر النيل فى مجرى واحد من أقصى الصعيد إلى أقصاه ،

ساعد ذلك كله أن ترتبط الأقاليم المحلية في الصعيد بعضها ببعض ، وعلى أن يسهل توحيد ذلك الوجه من مصر توحيدًا إداريًا وعسكريًا . كما ساعدت قلة اتصال الصعيد بالعالم الخارجى على أن تتركز فيه وفي أهله روح العصبية المصرية ، وروح الثورة على التجديد ، لاسيما إن جاء مفروضًا على مصر أو مستعارًا من الخارج . ولطالما تمثلت روح العصبية والثورة هذه في نظام عسكري ساعد على نموه ما استشعره أبناء الصعيد فيما بينهم دائمًا من إحساس بالوحدة ونزوع إلى التماسك والتساند والنظام . بل طالما استطاع صعيد مصر أن يجمع كلمة أبنائه جميعًا على أمر واحد بأيسر مما استطاعت دلتا النيل ، بحياتها المتفرقة ومناحيها المتشعبة . ولقد تمثلت روح الوحدة في الصعيد في كثير مما مرت به مصر من أزمات تاريخية ، وما تعرضت له من أخطار أجنبية مزقت وحدتها ، لاسيما في بعض أدوار العهد الفرعونى ... ذلك العهد الذى كان مطلعته تلك الوحدة الشاملة التى تمت للبلاد على يد نارمر ، أمير طيبة ، وجامع كلمة الصعيد ، ثم موحد الوجهين تحت تاج واحد .

أما بعد فهذا مقال سيقرؤه كثير من أبناء الدلتا وأبناء الصعيد . وليس القصد منه أن يرضى عنه أولئك أو أن يغضب منه هؤلاء ، ولا القصد منه أن يكتفى القارئ بأن يخرج بقضية عامة هى أن الدلتا قد أمدت مصر بالحياة والثقافة والمال ، على حين أمدتها الصعيد بالنظام والوحدة وقيادة الرجال ، ولا أن يخرج بأن الدلتا حفظت على مصر حضارتها ، وتاريخها الثقافى المتصل ، وطابعها المصرى الذى يجمع بين التميز والتجديد ، فى الجنس والثقافة ومختلف مظاهر الحياة المدنية ، وبأن الصعيد أنقذ العصبية المصرية ، ورد إليها روح الوحدة والكفاح بين حين وحين ؛ ولا القصد منه أن يمن أبناء الشمال على أبناء الجنوب بما قدموا لهم ولمصرأم الجميع ، ولا أن يكون المن من قبل أبناء الجنوب على أبناء الشمال . وإنما القصد أن نحاول أن نلتمس فى الطبيعة والبيئة والظروف الجغرافية والموقع الجغرافى العام ، ما قد يعيننا على أن نجد تفسيرًا مقبولاً لما بين الدلتا والصعيد من وجوه الاختلاف . ومع ذلك فينبغى أن نذكر دائمًا أن هذين القسمين العتيدين من مصر الخالدة كانا

على الدوام متكاملين ؛ ولم يستطع أحدهما في يوم من الأيام أن يدعى أنه مصر بكاملها ، أو إنه أقرب إلى روح مصر من الآخر ، وإنما أمد كل منهما الآخر بما اختصته به الطبيعة من خير وفضل . فلم تملك الدلتا في وقت من الأوقات أن تحبس خيراتها أو ثقافتها على نفسها ؛ ولم يملك الصعيد في وقت من الأوقات أن يحبس على نفسه نظامه وعصبيته ومقدرته على القيادة والتوحيد . وإنما جمع الله بين الشطرين في وحدة شاملة رائعة ؛ هي تلك التي أتم الله بها نعمته على أبناء وادي النيل ؛ بل هي تلك التي امتازت بها مصر على غيرها من البلاد القديمة والحديثة ؛ فتكاملت فيها الأوضاع ، وتساندت فيها مقومات الحياة ، وتشابكت المصالح تشابكاً لا يدع مجالاً لانقسام أو انقطاع . ولم يكن غريباً أن تبرز الوحدة في مصر قبل أن يعرف العالم في غير مصر شيئاً عن تكامل الحياة بين الإنسان وأخيه الإنسان ، وعن أن الله خلق الناس فرادى لتتصل بينهم الأسباب ، ولتكون وحدة الحياة فيما بينهم مستمدة من وحدة الخليقة ؛ وتكون وحدة الخليقة بذلك كله صورة خالدة من وحدة الله .

« ١١ »

القضية والإصلاح الريفي في مصر

القرية والإصلاح الريفي في مصر

في فصل سابق تناولنا حديث الفيضان وأثره في الحضار المصرية ، ورأينا هذا الفيضان ظاهرة طبيعية عاصرت الحضارة منذ نشأتها الأولى في أرض وادي النيل ، وكان لها أكبر الأثر في تكييف الحياة المصرية وإبرازها في طابعها المعروف الذي احتفظت به على مر السنين . وقد كان الفيضان الحبشي وارتفاع الماء في أواخر كل صيف وأوائل كل خريف مصدر خطر مشترك بالنسبة للمجتمع المصري ، ومصدر خير مشترك في الوقت نفسه ، وكان دفع هذا الخطر وجلب هذا الخير مدعاة لأن يتكاتف المجتمع وتتضافر جهود أفرادها ، فبعث ذلك روح الوحدة والنظام في حياة المجتمع الريفي منذ البداية ، وظهرت الجماعات التي كانت تعيش على ضفاف النيل بمظهر الأمة الموحدة قبل أن يظهر غيرها من الأمم ، وتمثل روح الوحدة والنظام في العمل والنشاط الزراعي في الحقول من جهة ، وفي حياة القرية والسكنى الريفية المستقرة من جهة أخرى ، وقد عرضنا في الفصل السابق لبعض مظاهر النشاط الزراعي وارتباطها بفيضان النيل وتنظيم الإفادة من مياهه إفادة كانت أساس الحياة المادية بل أساس المدينة الزراعية في مصر . وقد يكون من الخير أن نتابع الآن هذا البحث فيما يتصل بالقرية المصرية التي هي نواة المجتمع ، وتمثلت فيها حياة الاستقرار والانتقال من المرحلة القبليّة إلى المرحلة الحضريّة ، التي كتب لها الدوام والاستمرار في مصر خلال آلاف من السنين . وإذا كانت القرية المصرية قد مثلت نواة المجتمع الريفي ، فيها تركزت حياته

وتكيفت معيشته ، واستقرت نظمه وتقاليده حتى اتخذت طابعها الذى لم يستطع الزمن ولا الأيام أن تمحوه أو أن تغيره ، فإن من الحق علينا ونحن الآن بسبيل اصلاح الريف وحياته القروية أن ندرس هذه القرية دراسة دقيقة ، قد لا يكون هذا مجالها من الناحية الفنية الخالصة ، ولكن لما مع ذلك جانباً ينبغى أن يهتم له أكبر عدد من أبناء مصر الراغبين في أن يتعرفوا على بيئتهم ، وأن يلتمسوا العبرة من دراسة تاريخهم الاجتماعى والقومى العام ، بل ينبغى أن يهتم له أكبر عدد من غير أبناء مصر ، والراغبين في تعرف شىء عن تاريخ المدينة البشرية ، وتاريخ هذه الأمة العريقة التى ساهمت بحياتها الريفية وقراها المستقرة في نشأة المدينة والاحتفاظ بتراتها على مر السنين . ولقد كانت القرية خلال أجيال طويلة عامل استقرار هام ، بل نواة دار من حولها نشاط الجماعات البشرية الريفية في أرض الكنانة ... وحق بذلك على من يهتمون بتراث الإنسانية وحضارتها المستقرة أن يدرسوا هذه المظاهر العريقة من حياة الإنسان في هذه الأرض الطيبة ، التى كتب لها أن تكون أم المدنيات .

ولقد رأينا في الفصل السابق أن الحياة في الريف المصرى بقيت على استقرارها القديم آماداً طويلة ، فكان المصريون يقسمون الأرض إلى حياض يروها الفيضان بانتظام في كل عام ، ثم يفلحها أبناء الوادى على طريقتهم المتوارثة التى احتفظوا بها حتى جاء العهد الحديث ، فظهر الرى الدائم ، وجاء ما يمكن أن نسميه الثورة الزراعية ، وانقلبت حياة الريف رأساً على عقب ، فامتد النشاط الزراعى ليشمل العام كله بدلا من الاقتصار على فصل واحد ومحصول واحد في العام وتكاثر الخلق في القرى ، وتشابكت مصالحهم المادية وامتدت فيما وراء حدود القرية ، بل تعدتها إلى جهات أخرى في القطر أو خارجه فيما وراء الصحراء أو ما وراء البحار ، وخرجت القرية بذلك كله إلى حياة جديدة تتعدى الحوض أو الحياض التى تحيط بها ، وتتأثر بأمور بعيدة عن نطاقها وخارجة عن طاقتها ، تتصل بالحكومة المركزية القائمة في عاصمة البلاد ، التى يصدر عنها تدبير الاقتصاد الزراعى كله ورسم الخطة للتوسع الزراعى الحديث في الرى والصرف واختيار

المحاصيل وغير ذلك ، كما تتصل أيضاً بالعالم الخارجى ، بعد أن ارتبط اقتصاد الريف المصرى فى العهد الحديث بالأسواق الخارجية ، يغذيها بالقطن وغيره من المحصولات ، ويعتمد عليها فى استيراد غير قليل من المصنوعات .

وقد كان طبيعياً أن يترتب على هذه الثورة فى الحياة الريفية المصرية ، بعد أن دخلها الرى الدائم واتصلت بالعالم الخارجى اتصالاً مس مقومات الحياة المادية وأسسها الاقتصادية مساساً قريباً ... ترتب على ذلك كله وصاحبه غير قليل من الاضطراب لانزال نلمس آثاره ، فقد استلزمت الحياة الجديدة غير قليل من التغيير والتحوير فى نشاط الريف ومعيشته القروية المستكنة . وحاولت القرية المصرية وأبنائها أن يلائموا بين ظروفهم القديمة وبين مقتضيات العصر الحديث محاولات لم تكن كلها سعيدة العواقب ولا موفقة السبيل . ثم جاءت هذه السنوات الأخيرة فظهرت فى البلاد اتجاهات جديدة تهدف إلى ما اصطاح الناس على أن يسموه الإصلاح الاجتماعى . بدأه الذين يبشرون بالحركة فى بعض أركان المدن وأحيائها الفقيرة ، ثم انتهى بهم الأمر إلى ضرورة إنفاذه إلى الريف وقراه النائية ... ذلك أن سكان الريف يمثلون الكثرة الساحقة من شعب مصر ، بل هم يمثلون أكثر من ثلاثة أرباعه . ونحن بلا جدال أمة تعيش فى القرى أكثر مما تعيش فى المدن ، ويستند إنتاجها القومى إلى سواعد سكان الريف أكثر مما يستند إلى سواعد سكان المدن . وإذا نحن هدفنا إلى إصلاح حياتنا القومية فينبغى أن نبدأ بالريف وأهله ، فهم قوام الأمة ، وهم عماد إنتاجها ، بل هم القوامون الحقيقيون على تراث مصر القديم ، وهم الذين هزتهم الحياة الجديدة وصدمتهم أعنف الصدمات بما اقتضته ولاتزال تقتضيه من تغيير وتحوير .

ومع ذلك فقد يكون من الخير لأولئك الذين يعرضون للإصلاح الاجتماعى ، ويشاركون فى رسم خطته ، أن يبدءوا بالتعرف على المشكلة فى وضعها العلمى والتاريخى الصحيح ، إذ ليس الإصلاح الاجتماعى مما يمكن أو يجوز ارتجاله ، أو حتى نقل وسائله وأساليبه نقلاً عن غيرنا من البلدان والأمم التى سبقتنا إلى إصلاح حياتها الريفية ودعمها قبل أن تصدع أمام ضغط الحياة الحديثة . وإنما ينبغى أن

تسبق الإصلاح دراسة عميقة لمشكلات الريف في وضعها الطبيعي والبشرى . وإذا كانت هذه الدراسة ضرورية بالنسبة لغيرنا من الأمم التي أخذت بالإصلاح ، فإنها ألزم بالنسبة لمصر والمجتمع المصرى . فنحن أمة تعيش في الماضى بقدر ما نعيش في الحاضر أو في المستقبل ؛ وليست حياتنا في الماضى راجعة إلى أننا محافظون نستمسك بالقديم لمجرد قدمه ، وإنما نحن نعيش في الماضى لأن كثيراً من نظمنا وتقاليدنا نشأت في البيئة المصرية نشأة طبيعية ، ولم تكن مستعارة من الخارج استعارة طارئة ، فهى بنت البيئة ، نشأت فيها ، وتغذت بلبانها ، ثم عاشت وعمرت لأنها كانت صالحة للحياة والبقاء والتعمير . ولم تكن هناك ضرورة ملحة على المصريين خلال أجيالهم المتعاقبة في أن يغيروا حياتهم المادية ونظام زراعتهم ، فلم يغيروا شيئاً من ذلك إلا بقدر معلوم . كذلك الحال في تقاليدهم ونظمهم الاجتماعية التي تتصل بحياة الريف ، فقد بقيت كلها أو جلها على الزمن ، لأنها كانت صالحة للبقاء . وليس من العلم الصحيح ولا الروح العلمية السليمة ، بل ليس من الإنصاف ، أن نفسر احتفاظ الريف والحياة القروية المصرية بنظمها وحياتها القديمة على أنه راجع إلى حب المصريين للمحافظة على القديم ، فذلك تعليل ، إن صح في بعض نواحيه ، فهو أبسط من أن يفسر ما حدث في تاريخ مصر الطويل ، وما اكتنفته من أحداث جسام ، اهتزت لها جوانب أخرى من حياة مصر والمصريين . وإذا كان المصريون محافظين على القديم في حياتهم وحضارتهم ، فكيف نفسر تغييرهم لغتهم التي يتكلمون والتي يكتبون ؟ واستبدالهم بدينهم ديناً آخر مرة أو مرتين ؟ وجمعهم بين القديم والحديث في كثير من مظاهر حياتهم وألوان ثقافتهم القديمة والحديثة ؟ واقتباسهم عن العالم الخارجى ، واتصالهم بأممهم وحضاراته في الشرق والغرب على حد سواء ؟ الحق أن ما يقال عن الجمود وروح المحافظة على القديم في مصر ، وتمسك المصريين بقديمهم لمجرد قدمه ، قول لا يجوز أن يطلق على علاته ، لأنه لا يطابق الحقيقة الواقعة مطابقة علمية صحيحة . ولعلنا أن نعود إلى هذا الموضوع يوماً في مقال ما .

ولكن الشيء الذى يهمنى الآن إنما هو أن الحياة الجديدة والثورة الزراعية الحديثة في مصر قد هزت الريف وقراه هزات عنيفة اقتضت كثيراً من التغيير بعد

ثبات طويل في بعض نواحي الحياة . وعلى من يريد أن يعرض للإصلاح والتجديد في الريف أن يدرس المجتمع الريفي وحياته القروية في ضوء ما اكتنف نشأة النظام الزراعي والقروي في مصر من ظروف طبيعية وبشرية . وعليه فوق ذلك أن يدرس العوامل الجغرافية والتاريخية التي اثرت في حياة المجتمع بل كيفتها منذ البداية ، تلك العوامل التي ربما كانت مسئولة إلى حد بعيد أو قريب عما بدا لنا أول الأمر كأنه جمود في حياة القرية المصرية ونظامها خلال أجيال طويلة . ومن الخير لمن يريد التجديد والتغيير أن يلم بعوامل الثبات التقليدية ، التي لا بد أن تدافعه في جهوده ، وقد يتوقف على خطته إزاءها نجاحه أو إخفاقه ... بل قد يكون من الخير المحقق ، ونحن بصدد الإصلاح ، أن نلم بقوى الطبيعة والمجتمع التقليدية ، فنجندها تجديداً ، ونوجهها وجهة الخير والحق توجيهاً ، فتغدو جميعاً في جانب الإصلاح ، بدلا من أن تبقى في جانب ما يسميه بعضنا جموداً ، وما يسميه بعضنا الآخر استمساكا بالقديم أو إعراضاً عن التجديد ، وقد يسميه فريق منا عدم اكتراث بما يستلزمه العصر الجديد من نزوع إلى التطور وأخذ بسبيل التجديد .

ولقد تأثرت القرية المصرية في نشأتها وتطورها بعدد من العوامل الأساسية ، نستطيع أن نختار منها الآن ما نجمله في نقط أربع : هي الموقع المحلي والمكان الذي تحدد الظروف الطبيعية أن تقام فيه القرية . ثم المركز الجغرافي وعلاقة القرية واتصالاتها بغيرها من القرى في البيئة الريفية . ثم المواد التي تبنى منها القرية وموارد الطبيعة المصرية من هذه الناحية ، وما يتصل بذلك من تصميم القرية تصميمياً يتفق وظروف البيئة وحاجات المجتمع القروي . ثم أخيراً معيشة القرويين في قرينهم ، واتصال ذلك بشئون الإدارة والأمن والنظام ، وعلاقتها بالحكومة الإقليمية أو المركزية . وجميع هذه النواحي قد تأثرت القرية فيها بالظروف الطبيعية والبشرية للبيئة المصرية . وهذا ماسنحاول أن نعالجه الآن في شيء كثير من الإيجاز .

فأما عن الموقع والمكان فإن أرض مصر امتازت على غيرها من مواطن

الحضارة القديمة بأنها أرض مستوية منخفضة ، يهددها فيضان النهر في كل عام تهديداً مباشراً بالإغراق ، وغير مباشر بالرشح . وعندما نزل المصريون أول منازلهم من الصحراء إلى الوادى ، بين الألف السادسة والألف الخامسة قبل الميلاد ، كان عليهم أن يتحولوا من الحياة القبّلية ، أى التى تكون القبيلة فيها وحدة المجتمع ، إلى الحياة الإقليمية ، أى التى يكون فيها الإقليم أو الوطن الصغير رباط المجتمع . وكان هذا الإقليم فى العادة قسماً من الوادى ، تحوّل فيما بعد إلى مجموعة من الحياض التى يغمرها الفيضان . ويفلحها الناس بعد انحسار مياهه . وفى هذا القسم حاول السكان الأولون أن يقيموا قراهم ، فكان عليهم أن ينشئوا أول الأمر كومات كبيرة من التراب ، ترتفع فوق مستوى الفيضان وتثبت لتتأثر بتيار الماء الجارف وقت اندفاع المياه ، وكثيراً ما تبطن جنبات هذه الكومات بالأحجار الجيرية البيضاء . يجلبها القوم من حافة الهضبة إن كانت قريبة ، أو بأعمدة من جذوع الأشجار وجدائل من الأحراش والأعشاب إن كانت الكومة بعيدة عن الهضبة ومعرضة فى بعض جنباتها لتيار جارف ، وذلك حتى لا تنهار الكومة ويحرفها الماء . وقد كانت إقامة هذه الكومات والحفاظ عليها ضرورية ، حتى يمكن إقامة مباني القرية فى مكان أمين ، لا يهدده الفيضان . كما كان من المستحيل عملياً على شخص بمفرده ، أو حتى على أسرة أو مجموعة صغيرة من الأفراد أن تقيم لنفسها كومة صغيرة تبنى بيتها فوقها ، لأن تلك الكومة الصغيرة يسهل أن يطغى عليها الماء ، وأن يصدع جوانبها التراب ، فضلاً عن أنها فى وقت الفيضان تصبح فى عزلة عن غيرها من أماكن السكنى ، فتصعب حياتها ، ويسهل السطو عليها ، لأنها لا تتمتع بما تتيحه القرية الكبيرة لأهلها الكثيرين المتضامنين من أمن وسلام . لذلك كله وجد السكان فى وادى النيل الأدنى ودلتاه أنفسهم مضطرين منذ بدء الحضارة الزراعية المستقرة إلى أن يعيشوا فى قرى كبيرة ، تتوج كومات كبيرة منتشرة بين الأحواض ، بعضها قريب من الصحراء أو ملتصق بها ، ولكن أغلبها مجاور للنهر أو منتشر فى سهل الدلتا الفسيح ، حيث لا عاصم من الماء إلا هذه التلال الصناعية التى بنتها يد الإنسان ، والتى يعتصم بها وقت الفيضان كل من

يسعى ومايسعى على الأرض من أحياء ، فهي ملجأ الإنسان والحيوان على حد سواء .

وهكذا تركزت الحياة الريفية كلها في القرية التي أصبح تلها بحكم الضرورة مسرح النشاط البشرى كله خلال فترة الفيضان . وقد كانت ضرورة إقامة التل الصناعي مبعث الوحدة والتضامن في المجتمع القروي ، وبقيت كذلك خلال عصر التاريخ ، يحافظ سكان القرية على التل ، ويضيفون إليه من الأتربة ما يحفظ كيانه ، ثم يعيشون فوقه متضامنين متكاتفين متشاركين في الشعور بالخطر إبان الفيضان ، حتى إذا ما انجابت المياه نزلوا إلى الحياض يفلحونها ، ثم يحصدون مايزرعون ، ويجهدون من جديد في تطهير مسالك الماء ، وترمم جسور الحياض ، استعداداً لموسم الفيضان الجديد . بل هكذا قامت القرية والحياة الريفية كلها في مصر على أساس التضامن والتعاون والمشاركة في دفع الخطر وجلب المنفعة ، وطبع ذلك حياة أهل الريف على شيء كثير من مظاهر النظام والطاعة ، وهما صفتان ضروريتان لكل عمل اجماعي يشترك فيه عدد كبير من الأفراد . ولعل هذا كله هو سر القوة الأول في حياة القرية المصرية ، وهو الذي استطاعت بفضلله هذه القرية أن تعيش وأن تحتفظ بشخصيتها على مر العصور رغم تغير الزمن وتداول الأيام ، ورغم ما كان من غزوات أتت مصر وغيرت وجه التاريخ في مظهره ، ولكنها لم تغير أسس الحياة في مخبرها الأصلي ، فكانت القرية ، وكان الفلاح ، عنوان الاستقرار في الحياة المصرية ، بل عنوان الدوام والاستمرار في مدينة مصر الزراعية . وهذا ما عبر عنه بعض من لا يتعمقون الأمور بأنه محافظة على القديم ! .

ولكن ماقيمة هذا الكلام بالنسبة لما نحن بسبيله من إصلاح الحياة الريفية ؟ ربما كان مرجع العلة في مجتمعنا الريفي الحديث (لاسياً في الدلتا) أن نظام الري الدائم قلل من أثرى الحياض وضرورة إقامة القرية فوق كومة مرتفعة . فالأرض لم تعد تغمر بالمياه إلا في مناطق محدودة في جنوب مصر ، والقوى أصبح من الممكن أن تقام في مستوى الأرض الزراعية ، دون أن يرفع مكانها على هيئة تل

صناعى . وقد أفقدت الحالة الجديدة قرى مصر مقوماً أساسياً من مقوماتها الأولى ، إذ لم تعد هناك حاجة لأن يتضافر السكان ويتعاونوا فى إقامة تل التراب وحراسته ، بل إنهم قد اندفعوا فى العهد الحديث إلى تخريبه ونقل أثرته لتسميد أراضيهم الزراعية ، التى ازدادت حاجتها إلى التسميد بسبب استمرار الزراعة طول العام . على أن الظاهرة التى لاينبغى أن نغفل عنها هى أن إقامة التل كانت بالنسبة للسكان تمثل عملاً إجائياً يتضافر من أجله الجميع ، على حين أن هدمه ونقل أثرته وأسبخته إلى الحقول الخاصة أصبحت الآن عملاً فردياً يقوم على الأنانية والأثرة أكثر مما يقوم على الشعور بواجب التضامن وإيثار الصالح العام . وإلى جانب ذلك فقد كانت القرى القديمة كبيرة الحجم متجمعة السكان ، أما فى العهد الحديث فقد كثرت العزب والقرى الصغيرة المنتثرة ، وأدى هذا إلى شىء من التفكك فى روح الاجتماع فى الريف . وعلى من يعالجون الإصلاح الاجتماعى أن يلحظوا مثل هذه الظواهر الخطيرة فى فلاحى مصر : تعاون لم يبق مايحفز إليه ، وتضامن لم يبق مايرغم الناس عليه ، وتفكك فى المجتمع القروى يقوم على الأثرة حيناً ، وعلى اعتزال الجماعة الكبيرة ، وانفراد الجماعة الصغيرة بذاتها حيناً آخر . وتلك كلها معاول هدم خطيرة فى حياة الريف . ولا بد لنا فى رسم خططنا الإصلاحية أن نعوض أهل القرى وسكان الريف بعض ما فقدوه من مقومات بقيت على الزمن ، حتى أصابها الثورة الحديثة بصدمتها العنيفة التى هزت بناء المجتمع من الأساس . وإذا صح هذا الفهم لأحد أسباب التفكك والانحلال فى مجتمعنا الريفى ، فقد ينفعنا أن نعى بكل ما يرد إلى المجتمع روح التضامن والتعاون ، فنعلم سكان القرية مثلاً أن تتضافر جهودهم فى بعض المشروعات القروية الجديدة من بناء أماكن الاستشفاء أو دور التعليم أو المراكز الاجتماعية أو ردم البرك والمستنقعات أو غير ذلك مما قد يكون على الحكومة المركزية أن تضطلع به لضمان سرعة الإنجاز ، ولكن من الخير أن يُعوذ الأهالى أن يشاركوا فيه بما يرد عليهم روح الجماعة ، التى حفظت لمصر كيانها على مر الأعصر وكر الأيام .

كل هذا عن موقع القرية ومكان إقامتها ، فأما عن مركزها الجغرافى وعلاقتها

بغيرها من القرى فشأنه أيسر من ذلك . وقد راعى المصريون الأقدمون دواماً أن يتيسر على قراهم أن يتصل بعضها ببعض ، وكانت وسيلتهم فى المواصلات نهر النيل ذاته من جهة ، ثم تلك الطرق الكثيرة التى تقطع الوادى ودلتاه طولاً وعرضاً ، والتى كانت تتمشى مع الجسور التى تفصل الحياض بعضها عن بعض من جهة أخرى . والواقع أن مصر فى تاريخها القديم والوسيط امتازت على الدوام بكثرة هذه الطرق التى تقطع أراضيها من الجنوب إلى الشمال ، ومن الشرق إلى الغرب فى هيئة شبكة صغيرة العيون . ولكن العهد الحديث غير من هذه الصورة بعض الشيء ، فلم تعد هناك حاجة إلى أن تقسم الأرض إلى مربعات وحياض ، ولا إلى أن يحتفظ بتلك الجسور التى تجرى من فوقها الطرق ، وإنما أزيلت الجسور وأزيل معها كثير من سبل الاتصال ، واستعوض عنها بقنوات تجرى كلها فى اتجاه عام واحد من الجنوب نحو البحر ، وتتفرع على هيئة مروحة فى أرض الدلتا التى تفتح وتنتشر نحو الشمال . ومهما قيل عن صلاحية الطرق الحديثة التى تجرى فوق جسور القنوات ، فإنها لا تعتبر مسالك قروية بالمعنى الصحيح الدقيق للكلمة ، لاسيما أن المشروعات الحديثة لم يراع فى شقها أن تخدم القرى ومناطق السكن ، وإنما روعى فيها أن تروى الحقول ، ولذلك فإن كثيراً من الطرق التى تسير الترع تتحاشى القرى ولا تمر بها ، وإنما تسير مستقيمة وسط الحقول . وفضلاً عن ذلك فإن ارتباط الطريق البرى بترعة لم تنشأ للملاحة والاتصال ، وإنما أنشئت لغرض آخر هو الرى ، قد خرج بالمواصلات البرية فى ريف مصر عن هدفها الأسمى ، وانحرف بها عما كان ينبغى أن تسخر له من خدمة القرى وتوصيلها بعضها ببعض . لذلك فإن معظم طرق الريف لا تزيد عن أنها مسالك قديمة جرى عليها الزمن ، وطغت عليها مطالب الزراعة والرى الحديثة ، فهى لا تصلح لعصر أهم مافيه تقصير المسافات وتوثيق الصلة بين الناس ، وربط أركان الريف وزواياه المنعزلة بعضها ببعض ... وفى هذا كله مجال فسيح لمن يريد الإصلاح .

وأما عن موارد البيئة المصرية وما تجود به من مواد لبناء القرى ومساكن الريف ، فمن المفيد أن نلاحظ أن ظروف المناخ فى مصر ليست من القسوة بما عليه

الحال في مناطق أخرى من العالم . لذلك لم يجهد المصريون أنفسهم في أن يقيموا مساكن قوية تقيهم غوائل الطقس وتقلباته ، وإنما اكتفوا بإقامة مساكن بسيطة تقيهم حرارة الشمس ووجهها حين ترتفع في الصيف ، وشدة الريح وثورتها حين تعصف في بعض أيام الشتاء . وكانت مصر فقيرة في الأخشاب ، فاقتصدت في استخدامها إلى أبعد الحدود . واكتفى المصريون بأن يقيموا منازلهم ومساكنهم من اللبن والطين المحفف . وكان هذا الطين مناسباً جداً لأحوال المناخ لأنه موصل رديء للحرارة ، فهو لا يسخن في الصيف ولا يبرد في الشتاء ، لذلك وجد المصريون فيه مادة مناسبة جداً لمناخ بلادهم القارى . ولعل من الطريف أن نلاحظ أنه في مصر القديمة كانت مساكن الفراعنة نفسها تبنى من هذا اللبن ، أما الحجر فلم يكن يبنى به غير المعابد والهياكل والمقابر وما إليها من بيوت الله ودور البقاء . ولعل هذا هو السر في أنه لم يبق لنا من آثار السكن القديم في مصر غير القليل . وقد بنيت قرى المصريين ومساكنهم على مر العصور من نفس المادة ، لا لسبب إلا أنها أنسب ما تكون للبيئة والمناخ . حتى إذا ما جاء العهد الحديث وانتشر نظام الري الدائم تغيرت الأحوال ، فكثر الرطوبة في الأرض وارتفع مستوى المياه الجوفية ، كما أن بعض القرى كما ذكرنا هجر أهلها الأكوام القديمة وبنوا مساكنهم في مستوى الأرض الزراعية ، وذلك كله جعل المساكن عرضة للرطوبة ، وأقل صلاحية للسكنى والإقامة ، لا سيما في أشهر الخريف والشتاء . والواقع أن كثيراً من قرى الريف وبيوته في الوقت الحاضر أصبحت لا تكاد تصلح لسكنى البشر في كثير من أشهر الشتاء ، بسبب الرطوبة الزائدة والأحوال الصحية غير المناسبة ، فضلاً عن تراحم السكان وتكاثرهم بما يفوق طاقة المكان ، ثم تكاثر الحيوان أيضاً وسكناه مع الإنسان بحكم ظروف الفلاح التي يلمسها كل من نشأ أو عاش في الريف . لذلك كله لانكون مبالغين إذا قلنا إن الثورة الزراعية كان لها من الأثر في حياة الريف المعيشية ، ما لا يقل في مداه ونوعه عما كان للثورة الصناعية من أثر في حياة الطبقات العاملة في مدن أوروبا ، إذ الواقع أن سكنى الريف في مصر هي اليوم أقل في مستواها الصحي ، بل في مستواها الإنساني ،

عما كانت عليه الحال قبل إدخال نظام الري الدائم . وقد تكون هذه من كبريات المعضلات التي يواجهها من يعرضون لإصلاح الحياة في الريف ، خصوصاً أن الحالة تزداد سوءاً يوماً عن يوم . والواجب أن يوجه التفكير في صرف المياه الجوفية توجيهاً لا يقتصر على مراعاة فائدة الصرف للأرض الزراعية ورفع مستوى غلة الفدان ، وإنما يمتد إلى مراعاة ضرورة تحسين الصرف كوسيلة من وسائل تحسين حالة السكنى في الريف . وإذا كان البناء باللبن والطين الخفيف قد صلح فيما مضى ، فإنه في الظروف الحاضرة وبنظام الصرف الحالى لم يعد يصلح للسكنى الصحية . ولا بد من معالجة الحال بخفض مستوى المياه الجوفية ، أو بتغيير مادة البناء في إقامة أسس المساكن ، أو بغير ذلك مما قد تتفتق عنه حيلة المهندسين^(١) .

وأما الناحية الرابعة والأخيرة التي نعرض لها في هذا المقال ، فناحية العلاقات التي تسود بين سكان القرية وتحكم معاملاتهم واتصالاتهم بعضهم ببعض من جهة ، ثم اتصالاتهم كمجموعة بالحكومات الإقليمية والمركزية من جهة أخرى . وهنا نعرض بالطبع للأمن والإدارة . وقد رأينا فيما أشرنا إليه من تاريخ نشأة القرية أنها قامت منذ البداية على شركة من المصالح المتشابكة والمنافع المتداخلة ، التي يحرصها تضامن اجتماعي قضت به ضرورات الحياة ومقوماتها الأولى ، وقد تمثل ذلك في القرية المصرية حتى في عصور ما قبل التاريخ . لذلك كانت الحكومة أو الإدارة القروية ضرورة من ضرورات الحياة ، فكان لكل قرية رئيس ينظم جهود الأفراد ويوجهها في إقامة كومة التراب مثلاً ، وفي الدفاع ضد الفيضان في موسمها ، وفي تنظيم الدفاع عن القرية ضد ما قد يصيبها من سطو بأصوله إلى الماضي البعيد . بل قد يكون إهمال الماضي في نظر كثير من الناس جرماً لا يغتفر ، وخسارة لاتعوض ، ففي تاريخ مصر ومجتمعها كثير من الثروة والتراث الطيب ، وفي ذلك التاريخ عبرة ودروس لمن شاء أن يعتبر أو يتعلم ... وربما كان

(١) هناك نواح أخرى من هندسة القرية لا نعرض لها هنا لأنها فنية خالصة ، وهي التي تتصل بتصميم القرية وتحديد مواقع مراقبتها العامة ورسم شوارعها وغير ذلك مما يحسن أن يترك الكلام فيه للمهندسين .

أول هذه العبر والدروس أن النهضة الزراعية الحديثة لا تسير بنا بالضرورة في الطريق القويم ، وأن الشر في حياة الريف يزداد يوماً عن يوم ، وقد لا يتقذنا من الكارثة إلا أن نردّ إلى حياة الريف شيئاً مما يعلمنا التاريخ ... فنبعث فيه من جديد ، وفي صورة جديدة تسير الزمن ، روح التضامن والتعاون التي قامت عليها القرية المصرية في عهودها الأولى ، ونقيم حياة القرية على أساس جديد من المنافع المحلية المشتركة والمصالح المتبادلة والتزعة الاستقلالية في الحكم والإدارة . ففرد بذلك كله إلى القرية اعتبارها المسلوب ، ونعود بها إلى ما كانت عليه أول الأمر ، وإلى ما كانت عليه في عهود عظمة المجتمع المصري وازدهار حياته بصفة خاصة ، ونجعل من القرية بحق نواة المجتمع تدور من حولها أفلاك نشاطه ، وتستند إليها دعائم كيانه ووجوده ... بل نجعل منها رمز الخلود في روح مصر علّه أن يبعث فتياً وأن ينشر قوياً ، وعلّ مصر الخالدة أن تبقى على الزمن وأن تتجدد على الأيام ، فتعيد في مستقبلها بعض ما كان لها من سيرة خالدة في ماضيها المجيد .

« ١٢ »
في منخفض الواحات الخارجة
رحلة علمية جامعية

في منخفض الواحات الخارجة رحلة علمية جامعية (*)

هذه الجامعة المصرية خير ما يمثل النحو الحديث من الدراسة العالية بمصر وهي في نهجها في البحث والدراسة إنما تعنى بتطبيق مناهج العلم وفنون المعرفة العامة على مصر بنوع خاص ، فهي لذلك لا تألو جهدا في انفاذ رحلاتها العلمية إلى مختلف جهات القطر . عاملة على أن يكون لها شرف تعريف العالم بمصر . قائمة بواجبها العلمى في أقرب ميدان تستطيع أن توفر لنفسها فيه أسباب البحث ومناهج الدراسة .

ولقد كان أن انفذت كلية الآداب ، يمثلها فريق من أساتذتها وطلبتها الجغرافيين رحلة علمية إلى إحدى مناطق القطر النائية . هي منخفض الواحات الخارجة ، فكان لزاما أن نثبت هنا شيئا عن هذه المنطقة من الوجهتين الجغرافية والتاريخية ، واعددين أن ندرس بمقال آخر حالتها الاجتماعية والاقتصادية . مستشفين مستقبل تلك الواحات من خلال الحقائق الحاضرة .

فهذا المنخفض من أكبر منخفضات صحرائنا الغربية الجنوبية ، يقع على مسافة ٢٠٠ كيلومتر غربى النيل ، كما يمتد من الشمال إلى الجنوب على طول ١٩٨٥ كيلو مترا وعرضه يتراوح بين ٢٠ و ٨٠ كيلو مترا ... وحدود هذا

* رحلة علمية جامعية قام بها نفر من اساتذة قسم الجغرافيا وطلبتة (من قسم الجغرافيا بكلية الآداب بالجامعة المصرية - جامعة القاهرة) إلى منخفض الواحات الخارجة ، في مطلع عام ١٩٣٠) وكان الكاتب أول طالب بحث بالقسم فأعد هذا التقرير ونشره إذ ذاك (بنصه الوارد هنا) .

المنخفض وإن كانت ظاهرة تماما إلى جهتي الشمال والشرق ، حيث ترتفع حافة الهضبة المحيطة به إلى نحو ٤٠٠ متر فوق البحر فأنها لاتكاد تظهر مطلقا إلى الناحيتين الجنوبية والغربية ، حيث نرى قاع المنخفض يرتفع تدريجيا حتى يصل إلى مستوى سطح الهضبة ... أما متوسط ارتفاع قاعه فوق البحر فستون مترا ، ولكن أخفض بقعة به لاترتفع أكثر من مترين ونصف متر فوق سطح البحر . ويختلف العلماء كثيرا في محاولة تعليل وجود مثل هذا المنخفض ، فيرى بعضهم أنه ليس أكثر من هبوط عادي حدث في القشرة الأرضية في هذه المنطقة ، ويرى آخرون أن تكوينه إنما يرجع إلى فعل عوامل النحات والنقل في القشرة الأرضية ... بل إن هؤلاء الآخريين ينقسمون فيما بينهم في تقدير مختلف هذه العوامل التي نحتت هذا المنخفض وكيفته ، فيرى فريق منهم أنها التيارات البحرية حين كان البحر المتوسط يصل شاطئه إلى هذه المنطقة في العصور الجيولوجية السابقة ، كما يرى فريق آخر أن الرياح إنما هي العامل الأكبر في حفر هذه البقعة من الصحراء .

وإذا كان لنا أن نسوق رأينا في الموضوع ، فإننا نحب أن يكون سبيلنا وسطا بين هذه الآراء المختلفة فنلاحظ أن هذه المنطقة لاتزال ماثلة بها آثار اضطرابات القشرة الأرضية ، إذ يمتد بها شق جيولوجي من الشمال إلى الجنوب ، فليس بعيدا أن تكون هذه الاضطرابات الأرضية قد سببت ضعفا في طبقات هذه المنطقة السطحية ... فجاء بعد ذلك دور الرياح القوية الناقلة ، وكان سهلا عليها أن تحفر مثل هذا المنخفض في هذه البقعة الضعيفة . وأن تحمل رماله وفتات صخوره إلى الجهات الجنوبية منه .

على أنه مها تكن علة وجود مثل هذا المنخفض ، فإنه منطقة من القطر جديدة بالعناية والبحث ، بل هو في الواقع يهم الجغرافي والجيولوجي وعالم الآثار ، كما هو مجال بحث للمؤرخ والاقتصادي والباحث الاجتماعي في وقت واحد ...

فهذا المنخفض وإن كان نائبا بعيدا تحيطه الفيافي من كل جانب ، فهو مع

ذلك لم يكن ضمير الصحراء إلى الحد الذي قد تتصوره ، وإنما كان على اتصال دائم بغيره ، ولا يزال كذلك ... ولقد قام بدوره التاريخي الذي كان يفرضه عليه موقعه الجغرافي ، من أنه محط ترحال وسط الصحراء . سواء في ذلك للمسافر بين الشمال والجنوب ، أو لقاطع البداء بين الشرق والغرب .

وقد يكفي أن نعلم أنه من غير شك أهم نقطة على طريق درب الأربعين بين أسبوط والفاشر ، وأنه يرتبط بوادي النيل بسبعة طرق مختلفة ، ثم أنه فوق ذلك كان حلقة الاتصال ما بين بلاد المغرب ووحدات الكفرة والفرافرة والداخلة من ناحية ، ثم صعيد مصر وشاطئ البحر الأحمر إلى الحجاز حيث الحج من ناحية ثانية ... قد يكفي بعض ذلك لنعلم كيف أن هذا المنخفض . قد تفرد بمركز جغرافي فذ ، قضى أن يكون له ذلك الدور التاريخي المجيد .

وفوق ذلك فالتركيب الجيولوجي لهذا المنخفض كان من أقوم مسببات الحياة فيه ، فالمياه المتفجرة في عيونه وآباره وإنما تتسرب إليه خلال طبقات الأحجار الرملية (الخرسان النوبي) وهذه كثيرا ماتظهر هنا على سطح الأرض أو دون ذلك بقليل ، بحيث لا تكسوها غير طبقات رقيقة من أحجار الطفل أو الرواسب البحرية الحديثة ، وهكذا كان سهلا أن يحتفر الإنسان آباره وعيونه خلال تلك الصفائح الرقيقة حتى إذا ما بلغ طبقات الخرسان النوبي ، تفجر الماء ، وتفجرت معه الحياة . وجرى ذلك «السائل الكريم» فأجرى على الأرض البركة ، وأنبت بالصحراء ما يصدق فيه قول الأديب الفارسي القديم (؟) ما ترجمته :

« إن عودا ناضرا ونبته واحدة خضراء »

« لأجل ما يميز بين واد خصيب ، وصحراء قاحلة جدباء »

وهكذا وجد الإنسان مستقره بالوحدات الخارجة منذ بداية العصر الحجري الحديث بل وقبل ذلك .. ولقد كان من توفيق رحلتنا الجامعية أن عثرنا على كثير من آلات ذلك العصر الحجرية الصوانية على شواطئ بحيرة يبدو أنها كانت تشمل بعض النصف الشمالي من ذلك المنخفض إبان العصر الحجري الحديث (؟) ،

فكان الإنسان يعيش حولها يقنص الحيوان أو يرعاه - وقد كان يعيش هناك قبل جفاف الصحراء - كما يزرع بعض الحبوب ويصنع الفخار بشكل بدائي فطري . لاتزال آثاره باقية حتى الآن .

ومع كل هذا ، فإن الباحثين إن كانوا قد عثروا على عُدد الإنسان وآلاته وأوانيه الفخارية منذ بداية العصر الحجري الحديث ، فأنهم لم يظفروا بشيء من بقايا الإنسان نفسه بالمقابر أو غيرها ، مما يرجع إلى ذلك العهد أو الذى يليه - ويسميه علماء الآثار بالعصر قبل التاريخى ... كذلك تدل نقوش الأسرة الثامنة عشر صراحة على تبعية الواحات لفرعون وادى النيل ، ولكننا لم نظفر بأى أثر قائم ، كالمعابد أو غيرها مما يرجع إلى عهد هذه الأسرة ، أو التى تلتها من الأسرات المصرية الصميمة ... وإنما يرجع أقدم أثر قائم بالواحة إلى عهد الفرس أو الأسرة السابعة والعشرين (٢) .

ومعبد هيبس (Hibis) هو ذلك الأثر الأقدم ، تدل نقوشه على أنه شيد فى عهد دارا الأول الفارسى ما بين عامى ٥٢١ - ٤٨٦ ق . م تكريما للإله آمون رع إله الشمس ومعبود المصريين .

وهذا المعبد القديم يقع شمالى قرية الخارجة لأربعة كيلومترات كما يمتد بناؤه من الشرق إلى الغرب على طول ٤٤ مترا وبعرض يكاد يبلغ العشرين مترا ، وارتفاع لا يقل عن الستة أمتار ... تدل نقوشه على أن الملك قد ابتناه من الحجر المحلى الجميل ، وعلى أنه استحضر لتزيينه وتحليته النحاس والبرنز وأخطاط المعدن من القارة الآسيوية .

فأما لفظ « هيبس » نفسه فعناه « مدينة المحراث » ... وتذكرها نقوش أدفو على أنها قاعدة « خنيم » وهى مانعوه الآن بالواحة الخارجة .

وأنت إذا قدمت نحوه من بعيد ، ترى ثلاث بوابات فخمة قد عقدت كل واحدة منها على قوائم كثيرة النقوش هيروغليفية ويونانية ... فإذا اجتزتها ألفت دهليزا فخا . تقوم به ثمانية أعمدة اسطوانية رائعة . تحليها تيجان تمثل زهور اللوتس فى كثير من البراعة الرائعة والإبداع الفنى الجميل ، ثم من وراء ذلك

حجر فسيحة ومخادع منزوية قد نقش على جدرانها كثير من تعاويذ الآلهة وأعمال الملوك كما أجرت عليها يد الفنان المبدع غير قليل من النقوش والصور محفورة وبارزة تمثل مختلف أشكال الحياة دنيا وآخرة ، وتطبع في ذهن ناظرها صورا مختلفة متباينة تمثل الروعة والنعم والقسوة والحنان في وقت واحد .

فهذه أم المليك أو إحدى الآلهات تدور يسراها حول منكب نجملها الأغر . وتقبض بينماها بئديها الندى ، تدر منه قطرات زكية مباركة إلى فم المليك المعظم ... ثم هذا دور أمه الرعوم قد انتهى أوانه فتسلم المليك إلهان قويان ، وقد رفعاه إلى آلة دائرية تحركها الأرجل ، وأخذنا يكيفانه كما يكيف صانع الفخار آتيته ، لايزال يدير من تحتها (الدولاب) حتى يسمها بالبسم الذي يريد . ثم هذا المليك من بعد ذلك قد شب ويفع واستوى على الملك رشيدا قويا ، يتزن فوق رأسه تاج الوجهين القبلي والبحرى . فلا هو بالطفل الضعيف ولا هو بالشاب النازق ، وإنما هو قد غدا خير من يمثل الرجولة كاملة والاقدام غير منقوص ... فعلى إحدى الحوائط حية تتلوى وتفح من فمها زعاف السم وشرر النار كأنها تمثل في التوائها وسمها فنون المكر ونوازع الدهاء ثم يظأ الحية بمخالب أكفه أسد قوى زائر كأنه يمثل في تحفزه وصولته قوة الجبروت وبطش السلطان ... ثم هذا المليك الرشيد القوى قد امتطى صهوة الأسد من فوق الحية ، فكأنه قد غلب كل مكر ودهاء وطغى على كل جبروت وسلطان ، إلى غير ذلك من صور فنية ونقوش بديعة تأخذ ألوانها الزاهية بالأبصار كما تستحث دقائقها كوامن الانتباه ... فإذا أنت لحتها من بعيد جذبتك بقوة سحرية ، وفرضت عليك احساس جمالها الآخذ بالألباب .

فأما غير معبد «هيبس» فآثار كثيرة ترجع إلى عصر اليونان والرومان . وربما كان أحقها بالعناية والحفظ «قصر الغويطة» على ستة كيلومترات جنوب شرق قرية جناح ... وهو بناء ضخم يقوم على ربوة تشرف على سهل فسيح . قد بناه بطليموس الثالث من حجر الرمل المائل إلى الصفرة ... ومن الغريب أنه يظهر من بعيد كأنه قلعة قائمة مربعة تشرف على ماحولها في رهبة وهيبة . فإذا ماكنت بين

جدرانها الضيقة تمثل لك المعبد البديع الوداع يشع على ماحوله نور السلام وروح
الطمأنينة .

والواقع أن البناء كان يؤدي وظيفة مزدوجة ، فبداخله المعبد الجميل الفنى
كثير الصور والنقوش والرموز والتعاويد ، ثم من حوله سور ضخيم سميك تلتصق
به آثار بناية الحامية العسكرية . ومع كل ذلك فقد يكون أغرب الأمور أن يبقى
المعبد قائماً بأعمدته الجميلة ورسومه الفنية المبدعة ، وأن يعمل الزمن فى بناية
الحامية وسورها المحيط ، فلا يبقى منها على أكثر من بضعة آثار هنا وهناك ...
وهكذا خلد بناء المعبد رمزا للاخاء والتسامح الإنسانى على حين زالت الحامية
وسورها العتيد فأضحت عبرة للطغاة والظالمين .

ثم غير قصر الغويطة آثار أخرى كثيرة بطلمية رومانية وهى كلها لا تعدو أن
تكون معابد أو معاقل أو هى فى الواقع تودى الوظيفتين وتشجع الغرضين فى وقت
واحد ... وهذه الآثار تقع غالبيتها على منافذ المنخفض ومراقبه الصاعدة منه إلى
سطح الهضبة ، والى كان لابد للقوافل الواردة والصادرة أن تسلكها فى الغدو
والذهاب .

ومثل هذه الآثار كثيرة فى عين عامور ، وقصر الزيان ومعبد الناضورة ، وقصر
الدوش ، ومعاقل أم الدباديب ، وقصر لبيخة ، ودير الغنيمة وغير كل هذه مما لم
نستطع رؤيته فى رحلتنا الجامعية ، فكان عبثاً أن نكرر عنها هنا ماقد نجده فى
المراجع والكتب .

على أننا نلاحظ أن هذه الآثار كلها . وإن كانت قد بنيت إبان حكم غير
مصرى فإنها مع ذلك لا تمثل غير الفن المصرى والتقاليد المصرية . بل إننا لانكاد
نجد بمعبد هيبس وقصر الغويطة وغيرهما ما يخالف به مانعرفه من المعابد المصرية
الصميمة . أكثر من أن سحنة الملك والطبقة الحاكمة قد تغيرت بعض الشيء ،
فظهرت صورهم وتقاسم وجوههم وملاحمهم متميزة عن سحنة الكهنة ورجال
الشعب من المصريين ، وهذا ما لا نجده فى المعابد المصرية الصميمة حيث الملك
والشعب من عنصر جنسى واحد .

ومع كل هذا فقد يكون بالخارجة أثر آخر مصرى صمم إن كان قد بنى فى العصر الأول لحكم الرومان فإنه مع ذلك يمثل الفن المصرى الخالص والمسحة المصرية غير المشوبة ، إذ هو من بناء الشعب المصرى نفسه لنفسه ، فليس من بين رسومه طبقة حاكمة أجنبية وأخرى محكومة مصرية ، وإنما هو فى الواقع بعيد عن كل مظاهر الحكم الدينى ، وكل صورة تمثل أشكالا دينية انجيلية لا أكثر ولا أقل .

« ومدينة الأموات المسيحية » هى ذلك الأثر . وتقع على بعد ستة كيلومترات شمال قرية الخارجة ، كما يرجع عهداها إلى بداية دخول المسيحية إلى مصر... وإذا كان من الصعب تحديد الزمن الذى أنشئت فيه مثل هذه المدافن ، فإننا قد نستطيع أن نحكم بأن مؤسسه هو زعيم مذهب الثالوث المقدس فى مصر اسناثيوس الذى نرى خلال القرن الرابع الميلادى عدة مرات إلى الصحراء الغربية حيث ابنتى أنصاره كثيرا من الأديرة الجديدة على أنقاض الأديرة والمعابد المصرية القديمة ويعتقد هوسكينز أن أديرة الخارجة الحربة كانت ملجأ أمينا للبطل الفار من اضطهاد أتباع الأريانية والوثنية ، كما كانت كذلك منى أبديا سحيقا لأنصاره من الأبحار والقسس أمثال نستريوس وغيره ممن طوحت بهم نظم السياسة والدين إلى هذه الواحة النائية .

وهكذا قام بالخارجة مذهب مسيحي جديد . يمثل جماعة المضطهدين والمطرودين أو بالحري جماعة الثائرين والمصلحين .. وابنتى قسس هذا المذهب وقادته معابدهم الصغيرة حيث التف حولهم أنصارهم المخلصون ، وبالتدريج أخذ هذا المذهب ينتشر بين سكان الواحة حتى عم الجميع وشمل كل شىء . ولعل أجمل ماخلف هذا المذهب من أثار فنية هذه المقبرة التاريخية التى تظهر لأول نظرة كأنها مدينة أحياء قد هجرها السكان ، فلم يبق بها غير حوائط البيوت الحربة ، وأثار المعابد مصطفة على طول طرقاتها المستقيمة المعتدلة . كأحدث مايعرف فى تقسيم المدن فى هذا العصر... والواقع أن هوسكينز لم يكن مبالغا فى شىء حين قرر أن ليس فى العالم مدينة أموات مسيحية أثرية أجمل من هذه غير

مقبرة سيرينه ... إذ المقابر الصغيرة تمثل الجمال المطبوع غير المركب ، كما تظهر المدافن الكبيرة كثيرة النقش بديعة التحلية ذات دهايز ومخادع وكهوف ، تعلوها قباب كثيرة مرفوعة فوق أعمدة بديعة الصنع ثابتة البناء ، كلها جمال ، وكلها روعة وجلال .

فالإنسان هنا إنما ترقد عظامه تحت آثاره الخالدة وبقايا مدينته التي ابتناها لتكون دليلا على أنه جاهد ، وعلى أنه كان ينشد حرية المعتقد بقلب الصحراء . ومع ذلك فقد يكون مظهر المقابر الخارجى تعلوه مسحة التقدام وعلامتهم التهديم ، بعد أن عملت فيه الرياح السافية القوية ، وتقلبات الجو والطقس الكثيرة ، ثم زوايج المطر التي قد تجرى السيول في بعض السنين ... ولكنك إذ تلج بعض الحجرات مما استطاع الاحتفاظ بكيانه وسط كل هذه المدمرات ، ترى مظهرا آخر حيا ناطقا يكاد يتحدث إليك في كثير من الأيناس الفنى . بلسان ديني وقور .

ثم لعل أجمل ما رأينا في زيارتنا لمدينة الأموات المسيحية حجرتان صغيرتان تعلوهما قبتان جميلتان ، يحلبها كثير من النقوش الدقيقة ... فأما الأولى فتمثل بعض صورها آدم وحواء من فوقها شجرة الجنة التي أغراها الشيطان على تذوق ثمراها المتدلى ، ثم إسماعيل وإبراهيم والمدينة والكبش الذى افتداه به ربه ، ثم نوح وسفينته والحمامة التي طارت منها فكانت أول من حط على اليايس ... ثم من فوق كل هذه الصور تمتد يد قوية مشرفة مقدره يظهر أنها تمثل أن « يد الله فوق الجميع » ... وأما ثانياة القبتين فبإحدى جدرانها تظهر السيدة العذراء يخلفها جمع من العذارى الأطهار ، وكلهن يتقدمن إلى درجات راقية تنتهى إلى باب سامق يظهر أنه يمثل باب الجنة ، إذ من ورائه جنات عدن وكروم فاكهة وأعناب ... ثم بجانبها الآخر جماعة المذنبين يتقدمون في خطى وثيدة متراجعة إلى باب آخر يظهر أنه يمثل باب الجحيم حيث النار وحيث شديد العقاب ... ثم بين المجموعتين صور كثيرة مختلطة ولكنها تكون مجموعة متناسقة ، قد أبدعت تصويرها يد الفنان . كل هذه وغيرها آثار كثيرة مبعثرة في الخارجة هنا وهناك . وهى كلها لاتكاد

تعدو زمن الفرس ثم البطالمة والرومان ، ثم هي إن دلت على شيء فعلى عظم شأن الواحة في ذلك الوقت ، وتقدمها ويسرها رغم أنها وسط الصحراء ، ثم على أن الواحة بلغت ماقد نستطيع أن ندعوه « عصرها الذهبي » إبان حكم الرومان لمصر ، إذ نرى رسوم الهدايا والقرايين تقدم للملوك والآلهة على جدران المعابد دالة على كثرة رخاء الواحة ووفرة خيرها ... بل إننا لسنا نشك في أننا قد نستطيع أن نعرف أكثر وأكثر عن تاريخ الخارجة إذ ذاك ، لو أننا عينا بدراسة هذه الآثار بشيء من التفصيل ، خصوصا ما نجد من فخار كثير وعقود خززية ونقود معدنية ... وكل هذه قد عثرت رحلتنا الجامعية منها على غير قليل .

على أننا لانحب أن نختم دون أن نشير إلى دور تاريخي أخير مرت به الواحة ، هو الدور العربي . ويتحدث عنه المؤرخون الأجانب فيقولون إنه كان عصر خمول ونسيان تاريخي ، فيقول « سايس » ما ترجمته ، « جاء عصر العرب فهدمت نفق الماء تجري به تحت الأرض ، وأهملت حقول الواحة تبت الحب والثر ، كما انتشرت حميات الملاريا في مكان كان الأقدمون يعدونه خير مصحة » .

والواقع أن أحدا لن يستطيع أن ينكر أن تاريخ الواحة قد أخذ يغمض خلال القرون السبعة الأولى لدخول العرب ، حين لانجد أى أثر عربي قائما إلى جانب ما ذكرنا من الآثار ، بل لانكاد نسمع خلالها عن هذه الواحة غير ما يذكره جغرافيو العرب من خرافات كثيرة عن الواحات ، مما قد يكون مطلق ذكره دليلا على جهل حالها ونسيان وجودها وسط الصحراء .

ويذكر المسعودى ما يدل على انقطاع تلك الواحات إذ ذاك عن مصر انقطاعا يكاد يكون تاما من الوجهتين السياسية والاقتصادية إذ يقول « بلاد الواحات منقطعة وراء الوجه القبلي في مغابة بين الإسكندرية والصعيد وأرض الأخابش من النوبة وغيرهم وهو بلد قائم بنفسه ولا يفتقر إليه » إلى أن قال « ولانعد في الولايات ولا في الأعمال ولا يحكم عليها وال من قبل السلطان وإنما يحكم عليها من قبل مقطعها وهي قائمة بنفسها غير متصلة بغيرها » ... كما نقل المقرئى عنه كثيرا من الخرافات نذكر منها قوله « وفي تلك الصحارى كانت متنزهات القوم

ومدنيهم العجيبة وكنوزهم إلا أن الرمال غلبت عليها ... وكانت الملوك تعمل
الطلاسم لدفع تلك الرمال ففسدت طلسماتها لقدم الزمان .
على أن عزلة الواحات وانفصالها عن النيل لم يدوما طويلا إذ أخذت أهميتها
تظهر حين تبين أنها محطات صالحة للقوافل وعلى الأخص قوافل الحج آتية من
المغرب مارة بالخارجة إلى شواطئ البحر الأحمر ، ثم قوافل السودان مارة بها
كذلك إلى أسبوط ، ومن هنا أخذت عوامل الاتصال تظهر من جديد ، فرأينا أبا
الفداء (الجغرافي العربي المتأخر) يقول مانصه «الواحات من ضمن أعمال
الصعيد ، وهي في وسط الرمل شبه الجزائر ، كثيرة النخيل وفيرة الماء يسير المسافر
ثلاثة أيام في الجبل حتى يصلها» ... ومن هنا نتبين كيف أن هذه الواحات
عادت فاتصلت بمصر في أواخر العصر العربي من تاريخ مصر .
وقد يكون غريبا أن يسلك العرب ذلك المسلك من الواحات فينسونها في أول
الأمر ثم يعودون إلى تعميرها في النهاية ، ولكن هذا الغريب لا يعدو أن يكون
مألوفاً إذا ما نحن حاولنا أن نستوعب دواعي هذا التطور الغريب .
فأولا ينبغي أن نلاحظ أن العرب إنما هجروا جزيرتهم وباديتهم ليستقروا في
بلاد أغنى منها وأيسر حالا كسهول دجلة والفرات ووادي النيل ... فلم يكن غريبا
أن تشغلهم خصوبة النيل التي لم يروا مثلها ، عن صحراء مصر التي خلفوا من
ورائهم صحراء أخرى مثلها في شبه جزيرتهم العربية .
ثم ثانياً ينبغي أن نلاحظ أن هذه الواحات النائية كانت دائماً ملجأ هادئاً
للراغبين في الرهبة والآنزواء في الصوامع والأديرة ، بل أن جل مظاهر الحياة بها
كانت مركزة في هذه الأديرة والمعابد ... وقد كان الإسلام من حياة الرهبة
بنجوى وتباعد ، بل كان شعاره الدائم «لارهبة في الإسلام» .
وإذن فقد تصافر هذان العاملان وغيرهما في أهمال العرب لهذه الواحات ، فلم
تعد تحسب في الولايات ولا في الأعمال ، وكان ذلك في وقت بدأت تقوى فيه
دويلات نوية في الجنوب استطاعت أن تشن غاراتها على هذه الواحات ، فتسلبها
ماتشاء ، وتجردها مما تشاء ، دون أن تلقى مقاومة من دولة حامية ، أو سلطان

قوى حاكم ... فأصبحت هذه الواحات الجنوبية غنيمة لقبائل النوبة الجنوبية مما زاد في تخريبها وتدمير ماعمره بها الرومان ، وكل ذلك ظاهر فيما ذكره المسعودى إذ يقول : « وفي سنة تسع وثلاثين وثلثمائة سار ملك النوبة في جيش عظيم إلى الواحات فأوقع بأهلها وقتل منها وأسر كثيرا » .

وقد يأخذ الكثيرون على العرب أنهم اعتادوا حياة الواحات في شبه جزيرتهم العربية ومع ذلك لم يطبقوا تجاربهم في الاستفادة من هذه الواحة المصرية ، ولكننا الجغرافيين ندفع هذا الرأى ولا نأخذ به إذ الفرق كبير بين واحات الجزيرة العربية وواحات صحرائنا الغربية ... فحياة السكان في الأولى تقوم إلى حد كبير على الرعى بعيد فصل المطر ، ثم على الأشراف على طرق المواصلات والحج والتجارة في شبه الجزيرة ... أما سكان واحاتنا الغربية فليسوا غير مزارعين مستوطنين لا يعملون بالرعى ولا يشتغلون بالوساطة التجارية - التي إنما تقوم بها هنا الآن جماعة العرب الرحل من غير سكان الواحة الخارجة الأصليين - وهكذا وجد العرب الأوائل أمامهم بمصر واحات جديدة لاتشابه مطلقا ماعرفوه بشبه جزيرتهم العربية ، فلم يستطيعوا تطبيق تجاربهم وخبرتهم في واحة لا يعرف سكانها الرعى ولا النقل ولا الوساطة التجارية .

فأما في أواخر العصر العربي فقد كثر الاتصال بين مصر وما يليها جنوبا من بلاد النوبة والسودان ، كما أمن طريق الحج من المغرب عبر الصحراء ... فكان لزاما أن تقوم أو تتجدد بالصحراء طرق مواصلات يعمل بها جماعة العرب من المشتغلين بالوساطة التجارية ونقل الحجاج ... وهكذا بدأت الخارجة - وهي واقعة على درب الأربعين وبعض طريق الحج وأطرافه - تتخذ شكلا جديدا يشابه ما يعرفه العرب في واحاتهم العربية ، فعاد إليها العرب يعبرونها متخذين منها محط ترحال لقوافلهم بين الشمال والجنوب وبين الشرق والغرب .

وهكذا ختم العصر العربي بنهضة جديدة في واحاتنا المصرية شملت جانب التقدم المادى في حياة هذه الواحات ... فأضاف العرب بذلك عنصرا جديدا من

عناصر تأثيرهم في هذه المنخفضات النائية بعد أن كانوا من قبل ذلك قد منحوا
سكانها لغتهم ودينهم وعاداتهم وأخلاقهم الإسلامية التي أضافت إلى سلوكياتهم
القديمة المتوارثة

«١٣»

سكان مصر ودراسة تاريخهم السلالي

سكان مصر ودراسة تاريخهم السلالي (*)

- ١ - تمهيد عام : دراسة سكان مصر .
- ٢ - منهج البحث الانثروبولوجي وفكرة الجنس والسلالة .
- ٣ - العوامل الجغرافية وأثرها في تعمير مصر وفي تكوين سكانها السلالي .
- ٤ - سكان مصر وتطورهم السلالي على مر العصور .
- ٥ - خلاصة عن سكان مصر ومميزاتهم السلالية العامة .
- ٦ - ملاحظات ختامية ومقترحات بشأن الدراسة الانثروبولوجية لسكان مصر .
- ٧ - ثبت ببعض المراجع .

تمهيد عام : دراسة سكان مصر :

قال هيروودوت في القرن الخامس قبل الميلاد إن مصر هبة النيل . وتناقل الكتاب عنه هذا القول جيلا بعد جيل ، وفهم عنه كثير من المعنيين بالدراسات المصرية أن مصر بيئتها الطبيعية وحضارتها التاريخية إنما جاءت كلها هبة من هبات هذا النهر العظيم . ومع ذلك فنحن إذا أنعمنا النظر في تاريخ الحضارة وجدنا أن النيل لم يكن المقوم الوحيد من مقومات الحياة والمدنية في مصر فهناك عناصر أخرى في البيئة المصرية الطبيعية غير ماء النهر ، منها المناخ وما كان له من أثر في الأعصر القديمة وفي الوقت الحاضر ، ومنها الصحارى المصرية الواقعة على جانبي الوادى تقيه كأنها

(١) البحث نشر في العدد الأول من المجلة التاريخية المصرية ١٩٤٨م .

الدروع ، وتمكن له من الاحتفاظ بشخصيته المميزة عن العالم الخارجى ، ثم منها الموقع الجغرافى لمصر وما كان له من أثر متغير من عصر لعصر بحسب اتصالات مصر بما جاورها من جهة ، ومقتضيات الاتصال بين الشرق والغرب عن طريق هذا المركز الهام فى قلب العالم القديم من جهة أخرى . وفوق ذلك فإن الظروف الطبيعية لم تعمل بمفردها فى نشأة الحياة والمدنية فى مصر . فالطبيعة وحدها لاتنشئ مدينة ، والنيل ذاته إذا ترك وشأنه يجرى جريانا طبيعيا دون ضبط أو تقويم ، ودون أن ينظم طوفانه على السهل الفيضى ، فإنه يكون مصدر خطر على الحياة المستقرة على جوانبه أكثر مما هو مصدر خير لأن تياره يحرف التربة من جانب إلى آخر ، وينحر الجسور بغير نظام . والحق أن الحياة الزراعية التى قامت على أساسها المدنية المصرية إنما جاءت نتيجة لتفاعل جهود الإنسان وعوامل البيئة الطبيعية ، بحيث إن التربة المصرية أن كانت هبة من هبات النيل ، فإن الحياة والحضارة المصرية بشكلها التاريخى المعروف إنما هما من ثمرات جهود الإنسان فى بيئة طبيعية صالحة . ولئن صح هذا الفهم للمدينة المصرية فإن تعريف هيروdotot يحتاج إلى شىء من التفسير والتعديل ، ولا بد لنا إذ نتحدث عن مقومات الحياة والمدنية فى مصر من أن نجتمع بين البيئة والإنسان ، أو بين ما اصطلاح الجغرافيون والمعنيون بالدراسات الاجتماعية على أن يسموه « المكان » من جهة ، « والسكان » من جهة أخرى .

ومع ذلك فالشئء الملحوظ فى الدراسات المصرية أن معظم الاهتمام حتى الآن قد اتجه نحو البيئة أو « المكان » أكثر مما اتجه نحو « السكان » . فنحن نعرف عن ماء نهر النيل وتربة واديه الأدنى ، وكذلك عن صحارى مصر المجاورة وعن مناخها وموقعها الجغرافى ، أكثر مما نعرف عن سكان هذا الوادى وتاريخ تكوينهم الجنسى ومميزات سلالاتهم فى الوقت الحاضر . بل إن مانعرف عن هذه النواحي الأخيرة قد لا يكتفى لأن نخرج منه بصورة صحيحة عن المصريين وتكوينهم الجنسى ، بالمعنى الذى يفهمه الانثروبولوجيون ، والذى يستند إلى الدراسة العلمية الدقيقة والبيانات والمقاييس الانثروبومترية المفصلة ، التى لا يجاوز ما لدينا منها عن المصريين الحاليين أكثر مما يمثل بضعة آلاف قليلة من الأفراد الذين تمت دراستهم فى أجزاء مختلفة من

مصر ، وهو رقم صغير لا يمكن أن نخرج منه بصورة دقيقة عن سكان مصر وتاريخهم
الانثروبولوجى وتكوينهم الجنسى ، فضلا عن أن تلك الأبحاث قد اختلفت فى
طرائقها ووسائلها من باحث إلى آخر مما يصعب الجمع والمقارنة . ولذلك كله فإن
مثل بحثنا الحاضر لن يعدو أن يكون استعراضا لبعض ما تم من دراسات فى مختلف
النواحى التى تلقى ضوء على تاريخ شعب مصر وتكوينه الجنسى ، وما اعترى ذلك
من اختلاط فى فترات متلاحقة من أعصر تاريخنا الطويل . وسنعمد - استكمالا لما
هناك من نقص فى الدراسات الانثروبولوجية - إلى الجمع بين ما لدينا من بيانات
وحقائق نعرفها من مختلف ميادين البحث ، سواء فى ذلك ما يتصل بأصل السكان
وحضارتهم ، وتاريخ استقرارهم فى الوادى ، واتصالهم بالعالم الخارجى ،
واختلاطهم بالوافدين والعابرين ، أو بما نعرف عن سلالاتهم السابقة من دراسة
الهيكل والبقايا العظمية للسكان الغابرين فى عصر ما قبل التاريخ وخلال الأعصر
التاريخية ، أو ما هو معروف من تكوين السكان فى الوقت الحاضر فى ضوء بعض
الدراسات الأنثرومترية والجنسية الحديثة . ولذلك فإن هذا البحث لن يكون
انثروبولوجيا خالصا ، فنحن فى مصر لانزال فى مرحلة لا يمكن أن تكتمل فيها مثل
هذه الدراسة الجنسية الخالصة دون الاعتماد على الأدلة الأثرية وغيرها ، بل دون
الاعتماد على بعض الأدلة العامة التى تساعد على الاستنتاج والاستخلاص ، مما قد
يستفاد مثلا من دراسة البيئة المصرية وطرق الهجرات القديمة ، والعوامل الجغرافية
المختلفة التى يصح أن تكون قد سهلت قدوم الوافدين من الخارج أو استقرارهم
واختلاطهم بغيرهم فى مختلف جهات وادى النيل الأدنى . وعلى ذلك كله فستكون
الغاية من هذا البحث إنما هى استقصاء أصل السكان فى مصر ونشأتهم الأولى ،
والعوامل الأساسية التى أثرت فى تعمير وادى النيل الأدنى خلال الأعصر المتتابعة ،
علنا نخرج فى نهاية البحث بما ينير السبيل أمامنا فى رسم خطة ومنهج عمليين لدراسة
سكان مصر ، والبحث عن أمهات المسائل التى قد تم من يعرضون لدراسة هذا
الموضوع .

منهج البحث الانثروبولوجى وفكرة الجنس :

ولكننا قبل أن نطرق موضوع سكان مصر وتكوينهم الجنسى والعوامل التى أثرت فى تعمير الوادى بسلالة أو سلالات خاصة ، يصح أن نشير اشارة عابرة إلى منهج البحث الانثروبولوجى ، وما طرأ عليه من تطور فى العهد الأخير. ويفرق الانثروبولوجيون بين ناحيتين من نواحي البحث ، تتصل احدهما بالجانب الطبيعى من تكوين الإنسان ، فتدرس الجسم ومقاييسه التى تكشف عن مميزات جسمية أو هيكلية خاصة ، وتعرف هذه الدراسة بالانثروبولوجيا الطبيعية ، كما تتصل الأخرى بالجانب البشرى العام والاجتماعى من حياة الإنسان ، وتعرف بالانثروبولوجيا الاجتماعية . وبديهى أن ما يهمنى الآن إنما هو البحث الطبيعى ، وهو يعتمد كما أشرنا على مقاييس وملاحظات جسمية أو هيكلية ، منها شكل الرأس والوجه ، لاسيما ما يعرف بمقياس الرأس Cephalic Index وهو نسبة العرض إلى الطول على اعتبار أن الأخير يساوى مائة^(١) ، ومنها لون الجلد أو البشرة ، ويتوقف على مقدار المادة الملونة (Pigmentation) الموجودة تحت الجلد ، ثم نوع الشعر ويتوقف على قطاع الشعرات ، وهو قد يكون مستديرا أو بيضيا أو مضغوفا فيؤثر ذلك فى حالة الشعر من حيث الاستقامة أو التموج أو التجعد أو الالتفاف على بعضه بعضا حتى يشبه حبات الفلفل ، ثم منها القامة وطولها أو قصرها ، ثم بعض مميزات جسمية أخرى تقاس أو تقدر أو تدون عنها الملاحظات . وعلى الرغم من اختلاف الباحثين فيما يختص بطرائق تسجيل المقاييس والملاحظات ثم دراستها واستخلاص النسب المختلفة منها ، فقد توصل الأنثروبولوجيون إلى تقسيم سكان العالم إلى «أجناس» ميزوا بعضها عن بعض «بمجموعات» من الصفات التى أشرنا إليها ، والتى توجد كل مجموعة منها فى جنس من الأجناس ، ولو أن بعضها قد يكون أظهر من بعض . ومع ذلك فقد أسىء استعمال لفظ «جنس» خلال العقدين أو الثلاثة الأخيرة ، فأصبح

(١) يحسب مقياس الرأس أو النسبة هكذا : $\frac{\text{عرض الرأس} \times \text{مائة}}{\text{طول الرأس}}$ وهناك مقاييس أخرى للرأس منها ارتفاع الرأس مقدراً من ثقب الأذن إلى أعلا الجمجمة ، وغير ذلك من مقاييس الرأس والوجه .

لفظا دارجا ليس له من الدلالة الأنثروبولوجية الدقيقة ما ينبغي أن يكون للمصطلح العلمي ، بل كثيرا ما يخلط بينه وبين بعض الألفاظ ذات الدلالة غير الدقيقة من الناحية الأنثروبولوجية كلفظ « شعب » أو « قوم » أو « أمة » . ولذلك فإن الأنثروبولوجيين يميلون الآن إلى إهمال استعمال لفظ « جنس » أو على الأقل إعادة تحديد مدلوله تحديدا ثابتا . وقد حدث في المؤتمر الأنثروبولوجي الدولي الذي انعقد بمدينة كوبنهاجن في عام ١٩٣٨ أن تقدم أحد قادة الأنثروبولوجيين وهو الأستاذ H. J. Fleure واقترح الاستغناء عن استعمال لفظ « جنس » من حيث إنه يدل على وحدة الأصل والسلالة ووحدة التكوين البيولوجي بين أفراد مجموعة معينة من البشر^(١) . وهو يرى فوق ذلك أن الصفات التي يعتمد عليها في تمييز السلالات بعضها عن بعض تحتاج إلى عناية خاصة وحذر بالغ في الاعتماد عليها . فصفت الرأس مثلا متوارثة إلى حد بعيد ، ولذلك فقد يجمع الفرد بين المتناقضات إذا ورث عن أصليين أو أصول مختلفة من حيث صفات الرأس . أما لون البشرة فيتأثر فيما يبدو بعوامل البيئة إذا أعطيت الزمن الكافي ، ولذلك فإن التاريخ البيولوجي للون الجلد في شخص معين قد يختلف عن التاريخ البيولوجي لصفة أخرى كشكل الرأس الذي يعتمد على الوراثة أكثر مما يعتمد على البيئة . وأما نوع الشعر فإن له توزيعه الجغرافي الذي قد يلقي ضوءا على بعض مؤثرات البيئة ومنها المناخ ، ولكنه مع ذلك لا يتمشى بالضرورة مع لون الجلد . وكذلك طول القامة وقوام الجسم فإنهما يتأثران بالبيئة والتغذية وبموامل أخرى ربما كان منها سن البلوغ . وهكذا يبدو أن الصفات المختلفة للجسم والهيكلي تتأثر بعوامل مختلفة معقدة ، ولذلك فاعتماد الأنثروبولوجيين عليها لا يخلو من عيب ، أو هو على الأقل يستلزم حذرا بعيدا لا يجوز معه أن يقسم البشر إلى « أجناس » لكل منها تكوينه النقي المحدد ، وصفاته الواضحة التي تنطبق على جميع أفرادها ، فذلك غير ممكن بحكم طبيعة التوارث ومؤثرات البيئة . والأفضل من ذلك أن يقسم سكان

(1) " The term race implying fundamental genealogical unity and original biological uniformity should no longer be used ", see H.J. Fleure, " Are attempts to classify mankind by subdivisions scientific ", Compte-Rendu de la Deuxième Session du Congrès International des Sciences anthropologiques et ethnologiques, Copenhagen, 1938, pub. 1939 p. 134.

المناطق بحسب مجموعات الصفات الجسمية التي «تسود» أو «تغلب» بينهم ، والتي هي في الواقع نتيجة لاختلاط وتزاوج طويل تم في ظروف معينة، بعضها يرجع إلى الوراثة وأحكامها ، وبعضها الآخر يرجع إلى البيئة ومؤثراتها . وإذا صح هذا الاعتبار فإن نظرية «نقاء الجنس» لا يبقى لها موقع في الأبحاث الانثروبولوجية ، بل إن لفظ «الجنس» ذاته لا يجوز استعماله إذا أردنا أن نتجنب مواطن الخلط والخلط . وقد يكون لفظ «سلالة» في اللغة العربية أصلح من لفظ «جنس» ، لأن الأخير يفهم منه (بحكم العادة في الفهم) شيء من نقاء الأصل واستقلال التكوين والانفراد عن الشبيه ، على حين أن لفظ سلالة يعنى التسلسل والتوارث ، ولا يستلزم استقلال الأصل أو وحدته ، كما أنه لم يسأ استعماله في غير مدلوله الأصلي حتى الآن .

لذلك فإننا سنفضل استعمال لفظ السلالات البشرية على لفظ الأجناس . ومن الممكن أن نفرق بين السلالات الكبرى أو الأساسية والسلالات الصغرى أو الفرعية . وسيكون مفهوما إننا لا نفرق مبدأ نقاء الأصل أو الجنس أو السلالة . وإذا كان هذا صحيحا بالنسبة للدراسات الانثروبولوجية العامة ، فإن انطباقه على الحالة في بلد كمصر أكثر وضوحا ، فهو بلد قد اختلطت فيه السلالات بحكم موقعه الجغرافي كما سنرى بعد قليل .

العوامل الجغرافية وأثرها في تعمير مصر وفي تكوين سكانها السلائي :

ولكى نتفهم عمران مصر بالسكان وتوزيع الصفات الجنسية بين سكانها تفهما صحيحا ، ينبغي أن نجتلي أولا أثر العوامل الجغرافية من هذه الناحية . فاستقرار السكان وهجراتهم واختلاط سلالاتهم بعضها ببعض ، كل أولئك متأثر إلى حد كبير بظروف البيئة الجغرافية العامة من جهة ، واختلافاتها المحلية من جهة أخرى . وأول ما ينبغي أن نلاحظه في جغرافية مصر تلك الصحارى الشاسعة التي تحف بالوادي عن جانبيه . ومن المعروف الآن أن صحارى مصر لم تكن دائما من الجفاف بما هي عليه اليوم ، وإنما كان هناك عصر مطير في الزمن الجيولوجي الرابع ، وكان

لهذا العصر دوران مطيران يعرفان بالدور الأول والدور الثاني ، فصلت بينهما وتلت ثانيهما حالة جفاف ، ثم جاء دور « ممطر » أى أكثر مطرا من الوقت الحاضر ولكنه أجف من الدور « المطير » . وعاصر هذا الدور الممطر بداية العصر الحجري الحديث أو سبقها بقليل ثم استمر . مع ميل إلى الجفاف التدريجي ، خلال عصر ما قبل الأسرات (أو عصر بداية المعدن) والعصر التاريخي الفرعوني . ولكن سكان الصحارى حتى في أوائل الدور الممطر ، أى في العصر الحجري الحديث وعصر بداية المعدن ، كانوا فيما يبدو أقل كثيرا من سكان الوادى ، بخلاف الحال في العصر المطير ، عندما كانت الصحارى مسرحا هاما لحياة الإنسان في العصر الحجري القديم . على كل حال فإن الشيء المهم من الناحية الجغرافية الطبيعية والبشرية أن صحارى مصر اتخذت صورتها الجافة بالتدريج خلال العهد الفرعوني ، حتى بلغت جفافها الحالى حوالى القرن الخامس أو السادس الميلادى . فلم تكن الصحارى في العهد التاريخي مصدرا هاما من مصادر تعيير مصر ، اللهم إلا في الجهات التى يسقط بها قدر من الأمطار يكفي لأن يعيش بها من السكان الرعاة من يستطيعون إذا ماتكاثروا أو لمسوا ضعفا من حكومات الأرض المستقرة بالوادى أن يغيروا على الأرض الزراعية ويستوطنوا بها أو على حافتها من عصر لعصر ، كما حدث على حافة الدلتا الغربية المجاورة لمنطقة مريوط الرعوية ، أو على حافتها الشرقية المجاورة لشبه جزيرة سيناء ومنطقتها الجبلية ، أو كما حدث في بعض جهات النوبة ومصر العليا التى تقرب نسبيا من جبال البحر الأحمر العالية حيث تسقط بعض الأمطار التى تعول الرعاة وانعامهم . أما فيما عدا ذلك فإن صحارى مصر كانت على الجملة جافة ، بل شديدة الجفاف ، وتكاد تخلو من السكان ، فضلا عن أنها يجفافها الشديد أصبحت كالدرع تقى مصر شر الغزوات . بل هى كانت تمثل ما يسميه الجغرافيون « منطقة صعوبة » ، بحيث إنها أزهدت سكان مصر في الهجرة إلى خارجها ، وبذلك فإن الوافدين إلى مصر قلما رغبوا في التزوج عنها إلا في ظروف وأحوال خاصة كما حدث في طرد بنى إسرائيل ، أو كما حدث لبعض القبائل العربية الرحل ممن لم تستهولهم الزراعة والحياة الزراعية فمروا بمصر إلى شمال أفريقية أو مروا بجافة الأرض الزراعية

المصرية جنوبا إلى سهول السودان الشمالى ومراعيه . وإلى جانب ذلك فقد كان للصحارى بالطبع أثرها المعروف ، والذي تمثل فى أن عبورها كان عسيرا بالنسبة للمهاجرين من الرعاة ، فلم يصل مصر منهم إلا عناصر قليلة ، أغلبها من المخاطرين الشديدي المراس ، إذ كانت الصحراء مصفاة تعمل لبقاء الأصلح من المهاجرين إلى مصر ، بل كانت سببا فى أن مصر لم يصلها فى أى وقت من الأوقات هجرات كبيرة العدد ، تغطى على حياتها ، وتطمس معالم عمراتها السابق ، وتغير صفات سكانها الجنسية تغييرا أساسيا ، كما حدث فى بعض البلاد الأخرى والمجاورة لمناطق بها كثرة من الرعاة . ولم نسمع فى تاريخ مصر الطويل بغزوة كبيرة العدد غيرت مظهر البلاد وتكوينها الجئسى ، كما حدث فى غزوة الآريين لشمال الهند مثلا ، أو غزوات المغول لسهل الصين الشمالى أو لجنوب سهل روسيا ، أو حتى غزوات الساميين لمنطقة آشور القديمة . ولعل هذا أن يكون هو السرفى أن سكان مصر استطاعوا على الدوام أن يحافظوا على أسس تكوينهم الجئسى العام ، فاستوعبوا الغزاة وهضموا أعدادهم القليلة أو المعقولة ، والتي سمحت بتسربها قسوة الصحراء .

وعامل جغرافى آخر غير الصحارى هو سواحل مصر . وينبغى هنا أن نميز بين ساحل البحر الأحمر وساحل البحر الأبيض المتوسط . فالبحر الأحمر يمتاز بكثرة الشعاب المرجانية ، ويزيد من خطورة الملاحة فى طرفه الشمالى كثرة الأعاصير الشتويه وما يصحبها من رياح عاصفة متغيرة الاتجاه ، ولذلك لم يصل مصر عن طريقه إلا بعض عناصر تجارية قليلة تركت بعض آثارها على شكل نقوش ورسوم على صخور الصحراء الشرقية ، يرجع بعضها إلى العهد الفرعونى (أو قبله؟) وبعضها الآخر إلى العهد الاغريقى الرومانى ، ويبدو أن بعض أصحابها جاءوا من جنوب بلاد العرب (وربما من شرقها) ولكنهم على كل حال كانوا قلة ضئيلة من التجار والملاحين ولم يمثلوا غزوة بالمعنى الصحيح^(١) . وحتى العرب الذين دخلوا

(١) عن هذه النقوش والرسوم القديمة انظر :

H. Winkler " Voelker und Voelkerbewegungen im vorgeschichtlichen Oberaegypten im Lichte neuer Fels bilder-funde " Stuttgart 1937 .

مصر والسودان فيما بعد لم يتقلوا إلى وادى النيل عبر البحر الأحمر ، وإنما كان وصولهم كما سنرى عن طريق شبه جزيرة سينا . وأما ساحل البحر المتوسط فقد امتاز بصلاحيته للملاحة واعتدال الرياح في شماله ، ولذلك كان مدخلا من مداخل مصر ولاسيما في شمالها وشمالها الغربى حيث المرافئ أصلح وأقل تعرضا لأن تردمها الرواسب التى يدفعها تيار بحرى خفيف يجرى من الغرب إلى الشرق فيردم بها المرافئ في شمال شرق مصر . ولقد دخلت مصر بالفعل بعض العناصر البحرية منذ عصر لا يمكن تحديده ، ولكنه يسبق التاريخ المكتوب ، واستمر وصول هذه العناصر البحرية لاسيما في أواخر العهد الفرعونى وخلال العهد الاغريقى الرومانى ، عندما أصبحت الإسكندرية قاعدة التوغل البحرى إلى داخل مصر . ولا يزال أثر العناصر البحرية التى تتابعت موجاتها ظاهرا في موانى مصر الشمالية ، ومنها الإسكندرية ورشيد ودمياط .

فإذا ما تركنا الصحارى والسواحل وانتقلنا إلى وادى النيل ذاته ، فإننا نلاحظ الفرق الواضح بين الدلتا والوادي في الصعيد . فالدلتا أرض فسيحة تحف بها صحارى أقل جفافا في الشمال الغربى وعند أطراف شبه جزيرة سينا ، كما يقع البحر في شمالها مباشرة . ولذلك فإنها كانت أكثر تعرضا لغزوات الرعاة الليبيين والساميين وغزوات البحريين من جزر اليونان وسواحل البحر المتوسط ، وكانت بذلك وقاء للصعيد الذى لم يبلغه إلا عدد قليل نسبيا من هذه الغزوات . وعلى العكس من ذلك تعرض الصعيد لغزوات الحاميين القدماء من شرق أفريقية ، ولبعض العناصر الافريقية ممن انتشروا نحو الشمال في بعض الأوقات منذ عصر ما قبل التاريخ ولم يبلغوا الدلتا إلا في القليل . على أن وجه الفرق الكبير بين الدلتا والصعيد أن الأولى أفسح مساحة وأكثر سكانا ، ولذلك فإنها كانت أقدر من الصعيد على استيعاب الغزاة وهضمهم والتأثير في تكوينهم الجنسى بما يقربهم بالتدريج من السكان الأصليين . فإذا ما تذكرنا أن أغلب غزوات مصر أتت من الشمال والشمال الشرقى أدركنا كيف أن اتساع مساحة الدلتا وكثرة سكانها كانا من العوامل التى ساعدت على

أن يحتفظ وادى النيل الأدنى بطابعه الجنسي العام خلال العصور ، والتي عملت على وقاية مصر الوسطى والجنوبية من أن تطفئ عليها موجات الهجرة أو الغزوات الخارجية .

ومع ذلك ففي كل من الدلتا والصعيد مناطق يجب التمييز بينها بحسب الموقع والظروف الجغرافية العامة . فشرق الدلتا مثلا كان معرضا لغزوات الرعاة من الساميين وغيرهم ممن دخلوا أرض مصر ، وقد كان وادى طميلات بالذات وكذلك الحافة الشرقية للأراضي الزراعية طريق الهجرة ، فتتابعت عليها العناصر ، بخلاف قلب الدلتا فقد كان محميا نسبيا . أما غربها فقد كان أكثر تعرضا لغزوات الليبيين القدماء ، ولا يزال أثر سكان مريوط ظاهرا في غرب مديرية البحيرة وشمالها الغربي . كذلك السواحل الشمالية وموانئها لها صفاتها الخاصة ، حيث تبدو المؤثرات البحرية . وأما في الصعيد فهناك أولا الفرق بين مصر الوسطى ومصر العليا وبلاد النوبة ، وقد كانت لكل منها صفتها الخاصة . ويقال أن الوسطى ربما كانت أقل جهات مصر اختلاطا في سكانها لحمايتها بالدلتا في الشمال من جهة ، وبالنوبة ومصر العليا في الجنوب من جهة أخرى ، ولأن الصحارى على جانبيها جافة قليلة الوديان ، ثم لبعدها عن البحار حتى البحر الأحمر ، لأن النيل عندها ينحني نحو الغرب قبل أن يعود فيقترب من البحر الأحمر عند ثنية قنا . ومع ذلك فمسألة نقاء السكان الجنسي في مصر الوسطى مسألة نظرية أكثر مما هي حقيقة ثابتة ، وقد تظهر الدراسة الجنسية في المستقبل أن مصر الوسطى لاتقل في اختلاط سكانها عن غيرها من جهات مصر . إذ المعروف الآن أنها كانت تمثل « منطقة توسع » بالنسبة لسكان الدلتا ، ولغزواتها الذين كثيرا ما كانوا يستقرون عند رأس الدلتا وعاصمة البلاد أول الأمر ، ثم يتوسعون جنوبا بعد ذلك . كما أنها كانت منطقة توسع أيضا بالنسبة لأمرأ مصر العليا ومنطقة قنا ذات المساحة المحدودة ، بخلاف مصر الوسطى حيث يبدأ الوادى في الاتساع ، فيغرى ذلك سكان الصعيد الأعلى وأمرأه فينتقلون إلى مصر الوسطى ، ويتخذون منها قاعدة قبل الوثوب إلى الدلتا في الشمال . وهكذا كانت مصر

الوسطى مطمعا لأهل الشمال وأهل الجنوب على السواء ، ولا يبعد أن يكون ذلك قد أثر في تكوينها الجنسى تأثيرا لا تكشف عنه إلا الدراسة المفصلة في المستقبل .^(١) وأما مصر العليا فقد كانت بعيدة عن مصدر الغزوات في الشمال كما ذكرنا ؛ ولكنها كانت معرضة للغزاة والمتوسعين من الجنوب مع النيل ، أو من الجنوب الشرقى مع وديان الصحراء الجنوبية الشرقية . كما أن بعض جهاتها ، مثل منطقة قوص في ثنية قنا ، كانت واقعة على طريق للتجارة مع البحر الأحمر ، بل على طريق للحج في العصور الوسطى من بلاد المغرب إلى جوف الصعيد وقوص ثم إلى البحر الأحمر فالبلاد المقدسة . وقد أثر ذلك في سكانها تأثيرا لا يزال ينتظر الدراسة والاستقصاء .

وأما بلاد النوبة بين الشلالين الأول والثاني فتمثل «منطقة صعوبة» إذ يضيق الوادى فيها ، ولا يكاد يوجد به غير القليل من الأرض الزراعية ؛ فضلا عن أن الجنادل والصخور تكتنف مجرى النهر من الشمال ومن الجنوب ، ولذلك فقد كان سلوكه من الصعوبة بمكان . وإلى جانب هذا فإن قلة الأراضي الزراعية بالنسبة للصعيد في الشمال ومنطقة دنقلا في الجنوب لم تطمع الغزاة في إقليم النوبة الشمالية كمنطقة للاستقرار ؛ وبذلك استطاع سكانه الأصليون أن يبقوا به ، وأن يحتفظوا بثقافتهم ولغتهم القديمة حتى الآن ، وذلك رغم الموجة العربية التي سارت على جوانب النيل في مصر وانتشرت حتى شملت سهول السودان دون أن تستقر في بلاد النوبة الشمالية إلا في مناطق محدودة . ومع ذلك فقد زاد من تعقيد الحالة في بلاد النوبة الشمالية هذه أنها كانت تعتبر في بعض الأوقات منطقة دفاع هامة توضع فيها حاميات الجند والمرتزة في جزيرة الفنتين حينًا ، وفي بعض الجهات والنقط الواقعة إلى جنوبها حينًا آخر ؛ واستمر ذلك في عهود متقطعة منذ أيام

(١) عن مصر الوسطى وبقية الأقاليم الجغرافية الصغيرة أو الأوطان الصغرى في وادى النيل الأدنى راجع : سليمان حزين «البيئة والموقع الجغرافى وأثرهما فى تاريخ مصر العام» مجلة الجمعية الجغرافية الملكية المصرية مجلد ٢٠ القاهرة ١٩٤٣ ص ١١ - ١٩ .

الدولة الصاوية والعهد الإغريقي حتى عهد محمد على . وكان لهذا بالطبع أثره في الناحية الجنسية .

من كل هذا يتبين مبلغ التعقيد على طول وادى النيل في مصر ، وما ينتظر أن يكون من تأثير صفة الأقاليم الجغرافية على عمرانها وتكوين سكانها الجنسي . وليس هذا التعقيد بالطبع مقصوراً على الوادى ؛ وإنما هو يتعداه إلى مناطق أخرى مجاورة له أو متصلة به ؛ ومنها حوض الفيوم ، وهو شبه واحة تلتقى فيها مؤثرات الحياة النيلية المستقرة ومؤثرات الصحراء اللبية الشمالية الرعوية . ومنها واحات مصر ، وتقع في مجموعتين شمالية وجنوبية . والأولى كانت متأثرة بالهجرات وطرق التجارة القديمة وطرق الحج بين شمال افريقية الغربى وشمالها الشرقى . أما الثانية فقد تأثرت ولاشك بطرق التجارة مع إفريقيا السودانية ؛ كما بلغت بعض الغزوات في أعصر وأوقات غير معروفة بالضبط ، ولكنها على كل حال أنفذت بعض العناصر الإفريقية إلى واحات مصر الجنوبية . فضلاً عن أن بعض تلك الواحات كالحاريجة كان على طريق تجارة الرق ودرّب الأربعين . فتأثر سكانها بذلك من الناحية الجنسية .

وكذلك يمتد التعقيد والاختلاف الاقليمي والحلى إلى صحراء مصر الشرقية . ولا بد أن نميز فيها بين جنوب تلك الصحراء وشمالها . فالجنوب تصيبه بعض الأمطار التى تغذى النبات ، ويتصل سكانه بأهل السودان الشرقى وبلاد اريتريا اتصالاً يرجع إلى عهد غزوات الحاميين قبل مطلع التاريخ ، ويمتد في صورة متجددة إلى وقتنا الحاضر . أما شمال الصحراء الشرقية فجاف قليل الوديان قليل السكان ، كثير من أهله في الوقت الحاضر قد نزحوا إلى جهاته الساحلية حيث مناجم الفوسفات ومناجم الزيت ، وكانت هجراتهم من مصر العليا ومنطقة ثنية قنا بالذات ، ومن جهات أخرى من القطر . فإذا ما انتقلنا من الصحراء الشرقية إلى شبه جزيرة سينا وجدنا الاختلاف ظاهراً بين جنوبها وشمالها . ففي الجنوب توجد الجبال العالية التى يصيبها المطر ، وتتكون الصخور من مواد نارية ومتبلورة قديمة تحتفظ بالرطوبة ، وتشجع على نمو الأعشاب . ولذلك كان جنوب شبه

الجزيرة صالحًا لتوسع بعض الرعاة من منطقة مدين في شمال الحجاز . أما شمال شبه الجزيرة فسهلى تغطى جانبًا منه كئبان الرمال ، ولكن توجد به بعض الآبار بين الكئبان . وهو لا يصلح كثيرًا للرعاة ، ولكنه طريق تجارة وغزو قديم ، سلكه التجار وناقلو السلع بين مصر والشرق الأدنى القديم ، وسلكته الغزوات المتتابعة التى دخلت مصر فى مختلف أوار تاريخها ، ابتداء من غزوات الساميين أيام عهدى الاقطاع الأول والثانى ، وغزوة الهكسوس ، ثم غزوات البابليين والآشوريين ، ثم الفرس ، فجيوش الاسكندر ، فالجيوش العربية المتتابعة ، فغزوة الأتراك العثمانيين . كما خرجت على طوله حملات المصريين أيام الفراعنة (الدولة الحديثة) ، وفى بعض أيام العرب والمماليك ثم فى عهد محمد على . ولذلك فإن هذا الطريق الشمالى من شبه جزيرة سينا له أهميته الخاصة فى دراسة التكوين الجئسى لسكان هذا الركن من مصر ، بل هو مهم فى دراسة تكوين السكان فى شمال شرق مصر برتمه .

كل هذا عن عوامل البيئة الجغرافية المحلية فى مختلف أجزاء أرض مصر ، ولكن هناك عاملاً جغرافياً آخر غير البيئة المحلية هو الموقع الجغرافى . وقد كان له أثر بالغ فى سكان مصر وتاريخهم الجئسى . وينبغى فى دراسة الموقع الجغرافى أن نميز بين موقع مصر بالنسبة للبلدان المجاورة من جهة ، وموقعها بالنسبة للعالم البعيد من جهة أخرى . ولا شك أن موقعها وصلاتها بالنسبة للعالم المجاور كان أهم من حيث المؤثرات الجئسية ، ومن حيث الهجرات من غرب آسيا حينًا ، ومن شرق أفريقية حينًا ، ومن بعض جهات شمال أفريقية أو من جزر البحر المتوسط حينًا آخر . ولكن موقع مصر بالنسبة للعالم البعيد لم يخل من أثر . وقد بقيت قيمة الموقع الجغرافى كائمة أو مقتصرة على صلات مصر القريبة والمباشرة خلال العصر الفرعوفى ؛ حتى إذا ما جاء الإسكندر الأكبر ظهرت «العالمية» ، واحتك الشرق بالغرب احتكاكًا عنيقًا وفى نطاق واسع ؛ وكان من نتيجة ذلك أن برزت قيمة موقع مصر عند مقرن قارات ثلاث ، وعند مفرق البحار المعتدلة الشمالية والبحار الديقئة الجنوبية ، وفى منطقة متوسطة من حيث الظروف المناخية فهى تلائم سكنى

العناصر الشمالية والعناصر الجنوبية في آن واحد . وقد أطمع ذلك كله بعض الغزاة في مصر ، التي اجتذبت عناصر أقي بعضها من جهات بعيدة . ولم يقتصر الأمر على العصر القديم أيام الإسكندر ومن أقي بعده ، وإنما امتد إلى العصر الوسيط والعصر الحديث . ولم تكن هذه بالطبع هجرات كبيرة العدد ؛ ولكنها كانت غزوات تركت أثرها الجنسي واضحاً ملحوظاً ، لا سيما في مناطق الحاميات . وكان سبب ظهورها أنها غزوات من عناصر بعيدة نسبياً من حيث تكوينها الجنسي عن سكان مصر الأصليين ؛ بخلاف الحال في الهجرات أو الغزوات التي أتت من بلاد قريبة ومجاورة ، والتي كانت شديدة الشبه بسكان مصر الأصليين .

سكان مصر وتطورهم السلالي على مر العصور :

والآن وقد استعرضنا العوامل الجغرافية الأساسية التي أثرت في عمران مصر بالسكان وفي التمييز بين مختلف العناصر التي تقطن ما يمكن أن نسميه بالأوطان الصغيرة في وادي النيل الأدنى والأراضي المجاورة له ، فإننا نستطيع أن نتقل إلى الناحية التاريخية ، فنتابع الموجات المختلفة التي تعاقبت على مصر ، وأثرت في تكوين سكانها الجنسي . ولابد لنا هنا من أن نبدأ بأول دور بدأت الحياة فيه تتركز في مصر ، وبدأت الحضارة تميز في هذا الركن من أفريقية عنها في البلدان المجاورة والبعيدة ، مما يجوز أن يدل على ظهور شيء من الصفات المحلية للسكان ؛ أو مما يدل في القليل على توافر شيء من العزلة النسبية لسكان مصر ، ويسمح لسلاطنتهم أن تأخذ طريقها إلى أن تصبح ذات طابع محلي من ناحية الصفات المتوارثة والمتأثرة بالبيئة المحلية وظروفها الخاصة . وهذا الدور الأول لترتكز الحضارة والحياة في مصر هو ما يعرف بالعصر الحجري القديم الأعلى (١) . وقد كان المعتقد إلى وقت قريب أن هذا العصر يمثل أول دور ظهر فيه الإنسان العاقل (Homo Sapiens) . ولكن تبين أخيراً أن من الجائز أن يكون ظهور هذا النوع من

(١) عن هلتا الدور وبداية تركيز الحضارة وتخصيصها في مصر (وغيرها) على أساس إقليمي انظر : -

الإنسان قد سبق ذلك في جهات مختلفة من الأرض . على كل حال فإن بقايا الإنسان الأول التي عثر عليها في مصر حتى الآن قليلة جدًا ؛ وربما كان مرجع هذا إلى قلة البحث عنها . وقد عثر ساندفورد على بعض عظام من العصر الحجري القديم الأعلى في تكوينات بحوض كوم امبو^(١) . ومن الطريف أنها قريبة في تكوينها من عظام السكان في عصر ما قبل الأسرات ، أى في عصر بداءة المعدن . ولن دل هذا على شيء فعلى أن نوع الإنسان العاقل ربما كان ظهوره بمصر حتى قبل العصر الحجري القديم الأعلى ، إذ أن تطوره بمصر في ذلك العصر كان قد بلغ شأواً بعيداً بدليل التشابه بين بقاياه إذ ذاك وبين بقايا سلالات عصر ما قبل الأسرات الذين خلفوه في مصر .

فإذا ما انتقلنا إلى العصر الحجري الحديث ، وهو أول عصر استقر فيه السكان واعتمدوا على الزراعة والرعى بدلا من الصيد والجمع والالتقاط ، فإننا نجد بقايا الإنسان العظمية في مقابر عثر عليها في كل من مصر السفلى ومصر العليا ، ويرجع تاريخها إلى حوالى ٥٠٠٠ ق . م . (مع احتمال خطأ في التقدير يعادل قرنين بالزيادة أو بالنقص) . ففي الشمال عثر يونكر (H. Junker) على مقابر في محلة قديمة تعرف باسم مرمدة بنى سلامة وتقع عند الحافة الغربية للدلتا قرب الخطاطبة . وقد دلت دراسة الهياكل^(٢) على أن سكان غرب الدلتا في ذلك

S.A. Huzayyin "Some new light on the Beginnings of Egyptian Civilization", *Bull. de la Soc. Roy. de Géog. d'Egypte*, t. XX, Le Caire 1939, pp. 207-212.

وكذلك انظر :

S.A. Huzayyin "The Place of Egypt In Prehistory" *Mém. de l'Institut d'Egypt* t. 43, Le Caire 1941, pp. 251-263, and 333-334.

(١) انظر :

K.S. Sandford "Paleolithic Man and the Nile Valley in Upper and Mid, Egypt" *Prehist. Survey of Egypt and W. Asia*, vol. III, *Oriental Institute Pub.*, vol. XVIII, Chicago 1934, p. 86.

S.A. Huzayyin "The Place of Egypt etc." *loc. cit.* p. 272.

(٢) انظر

D.E. Derry "Preliminary note on Human Remains from a Neolithic Settlement at Merinde-Benissalame" In *Anzeiger der philos.-Hist. Klasse der Ak. der Wissenschaften in Wien*, Jahrgang 1930, No. V-XIII, pp. 53-60.

العهد كانوا من سلالة البحر الأبيض المتوسط ، فهم طوال الرأس ، وليس بهم أى أثر إفريقي أو شبه زنجي . ولكن حجم الجمجمة كان على الجملة أكبر منه لدى العناصر التي جاءت بعدهم ، أى فيما يعرف بعصر ما قبل الأسرات (وهو يعادل عصر بداءة المعدن) .

ويقابل أهل مرمدة بنى سلامة فى مصر العليا سكان منطقة ديرتاسا فى شرق النيل فى مديرية أسيوط^(١) . وتدل دراسة بقاياهم على أنهم امتازوا برعوس كبيرة أيضا ولكنها أكثر عرضا من رعوس أهل الشمال ، أو على الأقل هى مختلطة فأغلبها مستطيل ولكن بعضها عريض . وربما كان هذا أول دليل على اختلاط السكان فى مصر . وقد امتاز التاسيون القدماء أيضا باستعراض الوجه وقوة الفك وبروز عظام الحاجب . ثم خلفهم فى مصر العليا قوم يعرفون بالبدارين ، نسبة إلى البدارى فى جنوب ديرتاسا بقليل . ويرجع تاريخهم إلى أول عصر المعادن أى حوالى منتصف الألف الخامسة قبل الميلاد . وتدل دراسة هياكلهم العظمية^(٢) على أنهم كانوا يختلفون عن التاسيين فى أن عظامهم على الجملة أصغر وهياكلهم أرق ، حتى أنه يصعب تماما تمييز جماجم الذكور عن جماجم الاناث . وتدل الدلائل كلها على أنهم لا بد وأن يكونوا قد نزلوا مصر العليا من الجنوب أو الجنوب الشرقى ، فرعوسهم طويلة أو متوسطة ، ولكن الفم متقدم وبارز إلى الأمام ، وكذلك الأنف شبه أفطس ، وإن كان الشعر متموجا وليس مفلقلا ، كما أن لون الجلد (وقد بقى بعضه ملتصقا بالعظام) كان قهريا . ولذلك فإن البداريين القدماء لا بد وأن يكونوا قد تأثروا بالحاميين الذين وصلوا شرق إفريقية وبلاد الصومال فى وقت

(١) انظر :

G. Brunton, " The Beginnings of Egyptian Civilization " *Antiquity*, vol. III, No. 12 Dec. 1929, pp. 466-467.

(٢) انظر :

B.N. Stoessiger " A Study of the Badarian Crania recently excavated by the Brit. School of Archaeology In Egypt ", *Biometrika*, vol. XIX, 1927, pp. 110-150 ; also article by G. M. Morant in same volume pp. 293-308 .

لا يمكن تحديده بعد ، وربما كان فيهم أثر شبه زنجي خفيف (٢) وإن لم يكن زنجيا بالمعنى المعروف . على كل حال فالمهم أنهم يمثلون أقدم العناصر التي دخلت وادي النيل الأدنى من شرق أعاليه الأثيوبية ، ويبدو أنهم يشبهون بعض سكان شرق أثيوبيا وشرق السودان الحاليين ، كما أنه لا يبعد أن تكون لهم صلة قديمة ببعض العناصر الدرافيدية التي تسكن الآن جنوب الهند والتي يرجح أنها كانت أكثر انتشارا نحو الغرب في العصر القديم .

وبعد عصر البداري يجيء ما يعرف بعصر ما قبل الأسرات (Predynastic) وهو يمتد لألف سنة أو أكثر قبل توحيد مصر وقيام الأسرة الأولى حوالي ٣٢٠٠ ق . م . ويختلف فيه سكان مصر العليا أو الجنوبية عن سكان مصر الشمالية بعض الاختلاف^(١) . ففي مصر العليا كان السكان طوال القامة كبار حجم الرأس والوجه بالنسبة لسكان البداري الذين سبقوهم ، كما أن فهم لم يكن له ذلك البروز ولا أنفهم له ذلك الاستعراض اللذين لاحظناهما عند البداريين . أما سكان مصر السفلى أو بعبارة أصبح مصر الشمالية (بما في ذلك مصر الوسطى) فقد امتازوا برأس أكثر عرضا (أو هو في الحقيقة أميل إلى التوسط بدلا من أن يكون طويلا^(٢)) وبوجه أكثر طولاً وأنف أكثر اعتدالا من أهل الجنوب . ومع ذلك كله فيمكن أن يقال أن سكان مصر في عصر ما قبل الأسرات كانوا جميعا من سلالة البحر المتوسط . وغاية ما هناك أن عنصر الجنوب وعنصر الشمال كانا يمثلان فرعين مختلفين من تلك السلالة ، لكل منها صفاته المميزة إلى جانب الصفات المشتركة بين الاثنين . على أن الشيء الطريف أن ظاهرة الاختلاف بين الاثنين

(١) المقصود هنا بمصر الجنوبية مصر العليا بالمعنى الضيق وتمثلها منطقة على الخصوص نقادة في غرب نية قنا أما مصر الشمالية فتشمل مصر الوسطى وتمثلها على الخصوص منطقة جيزة في وادي النيل أمام الفيوم . انظر عن دراسة البقايا العظيمة والجماجم من عصر ما قبل الأسرات .

G.M. Morant " A Study of Egyptian Craniology from Prehistoric to Roman Times " ,
Biometrika, vol. XVII, 1925, pp. 1-52 .

(٢) كان متوسط مقياس الرأس في مصر الشمالية في ذلك العهد ٧٥ يقابله في مصر العليا ٧٢

أخذت تختفي بالتدرج خلال العهد الفرعوني بسبب طغيان صفات أهل الشمال ، نظرا لكثرة عددهم وقدرتهم على استيعاب من قد يفزروهم من أهل الجنوب ، بخلاف هؤلاء الأخيرين فقد كانوا دواما قليلى العدد نسبيا متأثرين بمن ينتشر بينهم من عناصر الشمال ، ونظرا كذلك - فيما يبدو - لأن بعض الصفات الجنسية لأهل الشمال ، ومنها ميل الرأس إلى التوسط بدلا من الطول ، كانت من النوع الذى يسميه الأنتروبولوجيون «صفة غالبة» dominant بمعنى أنها إذا اختلطت مع صفة مقابلة لها فى الوراثة بسبب تزاوج شخصين أحدهما عريض الرأس نسبيا والآخر طويله ، فإن الشخص الأول يكون بحكم قواعد الوراثة بين الصفتين أقدر على أن يورث صفته للجيل الجديد . ومهما يكن من أمر فإننا إذا صرفنا النظر عن الغزوات الخارجية التى أصابت مصر فى العهد الفرعوني ، فإن التاريخ الجنسى لمصر خلال ثلاثة آلاف عام ، هى مجمل العهد الفرعوني ، قد تمثل فى طغيان صفات أهل مصر الشمالية على القطر كله طغيانا تدريجيا بطيئا ، تمثل فى زيادة عرض الرأس نسبيا حتى صار على الجملة أميل إلى التوسط بعد أن كان أميل إلى الطول ، كما تمثل فى زيادة طول الوجه واعتدال الأنف ، وإن لم يمنع ذلك من ظهور أعراض تغاير ذلك كله فى حالات بعض الغزوات التى أصابت أطراف مصر الشمالية أو الجنوبية بين حين وحين^(١) .

والحق أن مصر قد دخلتها فى العهد الفرعوني عدة غزوات ، وإن كانت قد استطاعت فى كل الأحوال أن تهضم الغزاة بما لا يدع مجالاً إلى تغيير مجرى تطور سكانها وتكوينهم الجنسى^(٢) . على أن بعض تلك الغزوات يستحق الإشارة . والراجع الآن أن المصريين كانوا فى تكوينهم الأصيلي مشتقين من عنصر ذى لغة

(١) انظر خلاصة طيبة لهذا التطور البطيء فى :

C.S. Coon: " The Races of Europe " New York 1939, pp. 94-96; also:

G.M. Morant, " A Study of Egyptian Cranillogy etc. ", *Biometrika*, op. alt., 1925.

(٢) عن تكوين قدماء المصريين انظر :

G. Elliot Smith : " The Ancient Egyptians and the Origin of civilization " , New Edition 1923 .

وثقافة حامية ، يبدو أنه أتى في الأغلب من شرق افريقية أى من منطقة اريتريا القديمة وما جاورها ، ثم تأثروا فيما بعد بعنصر مشابه بعض الشبه من الناحية الجنسية ، ولكنه مختلف في ثقافته ، هو العنصر المعروف بالسامى ، والذي أتى من الشمال الشرقى وتوغل في مصر. ومع ذلك فهذا العنصر السامى يصعب جدا تحديد كيانه الجنسي ، فلفظ « سامى » ولفظ « حامى » لايجوز في الواقع اعطاؤهما أية دلالة جنسية دقيقة ، وغاية ما هنالك أنها يمثلان فرعين من سلالة البحر المتوسط ، ربما كان أحدهما وهو الحامى متأثرا بعنصر آخر قديم غير معروف بالضبط ، كما أن الساميين أنفسهم قد تأثروا ولاشك بعناصر أخرى غير سلالة البحر المتوسط وأغلبهم من سكان الهضبة الايرانية والأرمينية^(١) . والشىء الذى يهمنى أن الغزوات التى دخلت من الشمال قد اشتملت على عناصر مختلفة ، منها عنصر أرمينى مختلط يبدو أنه وصل في عهد بناء الأهرام ، ومنها عناصر شقراء نسيبا أتت من الشمال أو الشمال الغربى وأثرت في السكان أو الطبقة الحاكمة ، ومنها الليبيون الذين غزوا غرب الدلتا قبل العهد الفرعونى وخلالها ، لاسيا في الدولة الحديثة ، ومنها الساميون المختلطون الذين أتوا في عهد الاقطاع الأول ثم في عهد الاقطاع الثانى ، ثم الهكسوس الذين أنشؤا دولة مؤقتة وسيطروا على جانب كبير من البلاد ، ثم اليهود الذين دخلوا مصر ثم خرجوا منها ، ثم الاغريق المختلطون الذين نزحوا للعمل في التجارة أو الجيش لاسيا في العهد الصاوى ، ثم المرتزقة الذين استقروا في جهات ومناطق مختلفة من مصر وكانوا خليطا في تكوينهم الجنسي ، ثم منها النوبيون وسكان الجنوب الذين ساروا مع النيل واستقروا في بعض أجزاء واديه إلى الشمال . كل هؤلاء أثروا ولاشك في التكوين الجنسي العام لسكان وادى النيل في مصر. ولكن كل ما فعلوه أنهم أضافوا إلى ثروة مصر

(١) يطلق أحيانا لفظ الجنس أو السلالة القوقازية ليشمل الحاميين والساميين وغيرهم العناصر غير الزنجية والمنتشرة في جنوب غرب آسيا وشمال افريقية وشرقها . ولكنه أيضا غير دقيق في دلالاته الجنسية ويميل الرأى إلى إهمال استعماله .

وسكانها في المميزات الجنسية المتوارثة ، ولم يغيروا الطابع العام للسكان ، فبقى المصريون على مر الزمن جزءا من سلالة البحر الأبيض المتوسط ، أضيفت إليه دماء خارجية فاستوعبها بفضل عدده الكبير وحياته المستقرة وتوافر العوامل الجغرافية التي أشرنا إليها من قبل ، والتي حفظت على مصر شخصيتها في السلالة والتكوين الجنسي العام ... تلك الشخصية التي لاتزال تحتفظ بكيانها وطابعها حتى يومنا الحاضر .

وفي العهد الأغرقي الروماني تجدد الاختلاط واتخذ صورة خاصة في بعض المناطق . ولا بد لنا من أن نشير هنا إلى أن الاغريق القدماء لم يكونوا يمثلوا فرعا نقييا من سلالة البحر المتوسط ، بل هم قد اختلطت فيهم بعض الدماء النوردية (الشمالية) وغيرها من دماء البلقان القديم . ولذلك فإن دخولهم واستقرارهم في بعض أجزاء مصر أثر ولاشك في تكوين سكان تلك المناطق ، وأهمها منطقة الإسكندرية وبعض جهات البحيرة الغربية وأطراف الفيوم ، حيث استعمر الأغرقي في العهد البطلمي بعض الأراضي المستجدة إلى جانب عملهم في التجارة . والملاحظ في تلك المناطق حتى الآن ، بل وفي بعض جهات الواحات التي انتشروا إليها أن هناك شقرة نسبية ملحوظة في أفراد قلائل من السكان هم ورثة بعض المميزات التي كانت دخيلة على بلاد الاغريق ذاتها (أو بلاد الرومان فيما بعد) ثم انتقلت إلى مصر . ولكن وجود هؤلاء الأفراد لا يغير مع ذلك من الصفة العامة لسكان مصر ، بل ولا لسكان تلك المناطق بالذات .

وبعد ذلك جاء العهد العربي ، وامتاز بتوسع جديد من بلاد العرب . ويقال أن هجرات العرب وتوسعهم قد تأثرت بحدوث تغيرات مناخية وحلول الجفاف أو اشتداده بتلك المنطقة ابتداء من القرن الثالث الميلادي ، ثم بلوغه أقصى شدته بعد القرن السادس^(١) . وكان هذا الجفاف عاما فشمّل جنوب بلاد العرب كما

(١) عن جفاف شمال بلاد العرب انظر :

E. Huntington " Palestine and its Transformation " Cambridge 1911 .

شمل شمالها ، ولذلك كثرت الاضطرابات في شبه الجزيرة ، وكثر تنقل القبائل وهجراتها وأيامها في الحرب والقتال والشحناء . وتوسعت القبائل من القحطانيين (الجنوبيين) والعدنانيين (الشماليين) فدخلت مصر^(١) . وهنا أيضا لابد أن نشير إلى الفرق في التكوين الجنسي بين عرب الجنوب وعرب الشمال . فالجنوبيون يمتازون باستعراض الرأس (ماعدا شمال اليمن) وغلظ الملامح بالنسبة للشماليين ، الذين يمثلون سلالة البحر المتوسط تمثيلا لا بأس به . ومع ذلك فإن القبائل الجنوبية التي دخلت مصر عن طريق الحجاز وشبه جزيرة سينا كانت قليلة بالنسبة للقبائل الشمالية ، ولعل هذا هو السر في أن غزوات العرب المتلاحقة لم تؤثر كثيرا في تغيير تكوين المصريين العام ، لأن العناصر الجديدة كانت مشابهة في صفاتها العامة لسكان مصر . ولقد نزع بالفعل كثير من القبائل العربية التي استقرت في بعض أجزاء مصر كشرق الدلتا لاسيا بين القرنين السابع والرابع عشر الميلاديين ، أى في الفترة التي ساد فيها حكم العناصر العربية ، إذ أنه بالإضافة إلى الجيش الفاتح أيام عمرو بن العاص ، فإن كل حاكم عربي تلاه كان يحضر معه جيشه وحرسه الخاص من الأعراب وقد يبلغون آلاف عديدة بل عشرين ألفا في بعض الحالات ، فضلا عن أن قبيلة الحاكم الجديد كانت تجد في توليته ما يشجع على الهجرة والافادة

- وعن جفاف شمال بلاد العرب وكذلك جنوبها انظر :

S.A. Huzayyin " Arabia and the Far East " Pub. Soc. Roy. de Géog. d'Egypte, Cairo, 1942, pp. 2-7 and 31-38 .

وكذلك انظر :

S.A. Huzayyin " Changements historiques du Climat et du Paysage de l'Arabie pu Sud ", Bull. Faculty of Arts, Cairo, vol. III, 1935 pp. 19-23 .

(١) عن توسع العرب إلى وادى النيل عامة والسودان خاصة انظر :

H.A. MacMichael " A History of the Arabs In the Sudan ", : 2 volumes, Cambridge 1822 .

وعن أدوار التوسع العربي إلى مصر انظر :

A.M. Ammar " The People of Sharqiya " Pub, Soc. Roy. de Géog. d'Egypte, Cairo 1944, pp. 29 et seq .

من نفوذه في أرض الكنانة^(١) . ومع ذلك فينبغي أن نلاحظ أن بعض القبائل كانت لا ترغب في الاشتغال بالزراعة ، فتبقى فترة على جوانب أرض مصر ثم تجذبها البادية من جديد ، وربما كان هذا من العوامل التي حدثت ببعض القبائل لأن تعبر مصر عبورا في طريقها إلى شمال أفريقية ، أو لأن تسير مع الوادي جنوبا إلى مراعى السودان . وبعد انقضاء العهد العربي بالمعنى الصحيح حل المالك وغيرهم من العناصر الشركسية والتركية محل العرب في حكم مصر وسيادتها ، فتوقف التيار العربي تقريبا ، وجاءت فترة استطاعت مصر فيها أن تهضم العرب النازحين . ولم يستطع الأتراك بعد ذلك أن ينقلوا إلى مصر عناصر كثيرة منهم غير الجيوش والحكام وهم قلائل بالنسبة لهجرات العرب السابقين ، وإن كانت صفاتهم الجنسية تختلف اختلافا واضحا عن المصريين من حيث مقياس الرأس (المستدير) وشكل الأنف ولون البشرة وبنية الجسم على الجملة . لذلك فإنه على الرغم من التباين في التكوين الجنسي بين الأتراك وأشباههم ، وبين المصريين ، فإن الأثر التركي بقي محصورا في مناطق وطبقات خاصة من سكان مصر ، ولم يستطع أن يغير المعالم العامة لتكوين الشعب ، لاسيما في البيئة الريفية .

وهكذا جاء العصر الحديث ومصر لم تغير طابعها القديم ، بل حافظت في الجملة على أسس تكوينها الجنسي ، الذي وضعت قواعده الأولى في عهد يرجع في القليل إلى عصر ما قبل الأسرات أو بداءة المعدن ، ثم استمرت تلك القواعد ثابتة أو متطورة تطورا بطيئا في حدود مرسومة ، واستندت في ذلك إلى مقومات الوراثة العاملة ومؤثرات البيئة القائمة^(٢) ، فلم يعثرها من التغيير إلا ذلك التحول

(١) انظر :

H.A. Mac Michael " A History of the Arabs in the Sudan " , *loc. cit.* vol I pp. 158-160

(٢) ربما كان من أظهر مؤثرات البيئة في مصر استمرار لون البشرة لاسيما في مصر العليا . وقد يكون ذلك راجعا إلى الأحوال المناخية الخاصة التي جعلت المصريين يمتازون بشيء من السمرة بالنسبة إلى غيرهم من عناصر البحر المتوسط الذين يشبهونهم في المظاهر الأخرى للتكوين الجنسي .

العام بطغيان بعض «الصفات الغالبة» على غيرها ، ومن ذلك ميل الرأس إلى التوسط بدلا من ميله إلى الطول ، وهي ظاهرة تعتبر محلية في أساسها أكثر منها خارجية ، فمصر قد استطاعت بفضل عزلتها النسبية خلف حواجز الصحراء أن تهضم غزاتها وأن تحتفظ بشخصيتها الجنسية على مر العصور .

خلاصة عن سكان مصر ومميزاتهم السلالية العامة :

من هذا العرض العام لسكان مصر وتطور تكوينهم الجنسي ، والعوامل التي كيفت ذلك التطور وأثرت فيه ، نستطيع أن نخرج بصورة عامة عن تكوين المصريين . وأول ما يسترعى النظر أننا شعب اشتركت في تكوينه عدة عناصر ، فاجتمعت له صفات جنسية متنوعة . ولكن الشيء المهم أن العناصر المختلفة التي دخلت مصر في أوائل تعميرها بالسكان كان أغلبها متقاربا من بعضه البعض في تكوينه الجنسي ، ويمت بصلة قريبة أو بعيدة إلى سلالة البحر المتوسط أو هو متأثر بها تأثرا ظاهرا . ولقد أُلّف من نسيمهم الحاميين الأولين أساس المجتمع المصرى في نهاية عصر ما قبل التاريخ وبداءة العصر التاريخى ، وهم نزحوا من شرق أفريقية إلى وادى النيل بما فى ذلك مصر . ثم أضيفت إليهم عناصر ممن نسيمهم الساميين ، أتوا على شكل غزوات متتالية من غرب آسيا ، وأثروا فى ثقافة مصر من جهة ، كما أضافوا إليها عنصرا أو عناصر من سلالة البحر المتوسط التي اختلطت فى الشرق الأدنى ببعض عناصر أخرى من هضبة إيران والانااضول المجاورة من جهة أخرى . وفى بعض الأحيان كان عنصر الهضبة قويا وقريبا فى تكوينه من السلالة الأرمينية ذات الصفات الظاهرة فى عرض الرأس وارتفاعه وتقوس الأنف وارتفاع قنطرتة . كما أن هذا العنصر الأرمينى غذى فى عهود لاحقة بعناصر أخرى مستديرة الرأس لاسيا الأتراك . على أن هذه الاضافات كلها مالبثت أن استوعبها عنصر البحر المتوسط الأصيل فى مصر ، كما استوعب غيرها من المؤثرات التي أتت من شمال غرب مصر وشمالها ، وامتازت ببعض الفئات الشقراء نسيبا ، أو أتت من جنوب مصر ، وحملت إليها بعض العناصر السوداء .

فالشيء الواضح إذن أن الغزوات التي وصلت مصر لم تستطع أن تطفى على سكانها الأصليين فتبدل مميزاتهم الجنسية تبديلا تاما أو واضحا ، وإنما هي أضافت صفات قليلة ظهرت في بعض المناطق بصورة جلية ، ولكنها ما لبثت أن تلاشت أو لطفت في مجموع السكان . ولذلك فإن مصر قد جمعت بين أمرين قد يبدوان متناقضين أول الأمر ، وهما اختلاط الدماء والمميزات الجنسية ، ثم تقارب تلك الصفات وتشابهها إلى حد يصعب معه لمس الفوارق الجنسية بين مختلف السكان بصفة عامة ، اللهم إلا في حالة من لم يمض عليه في مصر من الوقت ما يكفي لصبغه بالصبغة العامة أو استيعابه في بقية السكان . ولذلك فإن من الممكن أن نقول عن المصريين في جملتهم ^(١) أنهم يمتازون بالرأس الذي يعتبر بين الطويل والمتوسط ، وإن كان أميل إلى المتوسط ، وبالوجه البيضى أو الطويل ، وبلون البشرة الأسمر أو القمحي ، والذي قد يختلف في بعض المناطق عنه في الأخرى ، كما هي الحال في الفرق بين سكان مديرية قنا وإحدى مديريات الوجه البحرى مثلا ، ثم بلون العيون العسلى الداكن ، وبالشعر المتموج أو المجعد ، والأنف الذى يميل إلى الاستعراض على الجملة ولكنه يختلف اختلافا ظاهرا بين الأفراد ، كما يمتازون بالقامة المعتدلة (فوق المتوسط قليلا) وإن كانت هناك بعض الاختلافات المحلية . وكل هذه الصفات وغيرها تختلط في السكان اختلاطا يصعب معه تطبيق نظرية نقاء الجنس من جهة ، كما يصعب تتبع أصول كل صفة من الصفات وردها إلى مصدرها الأول من جهة أخرى . فالاختلاط في مصر أصله

(١) رغم أن المصريين الحاليين لم يدرسوا بعد الدراسة الكافية ، فمن الممكن بصفة عامة الحصول على معلومات عامة مفيدة في بعض المراجع مثل :

E. Chantre "Recherches anthropologiques dans l'Afrique Orientale — Egypt", Lyon 1904;
J.I. Cragg, "Anthropometry of Modern Egyptians", *Biometrika*, vol. VIII, 1911, pp. 66-78.
G.S. Myers, "Contributions to Egyptian Anthropology" *Journal of the (Royal) Anthropological Institute*, vol. 33, London 1933, pp. 82-89, vol. 35, 1905, pp. 80-91, vol. 36, 1906 pp. 237-271 and vol. 38, 1908 pp. 99-147. Also G. Elliot Smith "The People of Egypt" *The Cairo Scientific Journal*, vol. III, No. 30, 1909, pp. 51-63.

قديم ، وقد لاحظناه حتى بين بعض سكان العصر الحجري الحديث . ولكن من الواجب أن نستدرك أن هذا « الاختلاط في الصفات الجنسية » ليس معناه ولا ينبغي أن يفهم منه « اختلاط في التكوين الشعبي » . فالمصريون الحاليون ليسوا مؤلفين من « شعوب مختلطة » ، وإنما هم شعب واحد اختلطت فيه الصفات الجنسية ، وتعددت مصادر الوراثة . وفرق كبير بين الحالتين . بل إننا نستطيع أن نذهب إلى أبعد من ذلك فنقول إن اختلاط الصفات الجنسية في شعب مصر كان على الدوام سرا هائلا من أسرار قوة هذا الشعب وحيويته ومقدرته على أن يحتفظ بشخصيته ، وأن يغالب الزمن ويبقى رغم أحداث التاريخ التي أتت على كثير من الأمم القديمة والوسيطة . ولقد وجد شعب مصر من تنوع صفاته وملكاته ما أعطاه مقدرة خاصة على أن يلائم بين نفسه وبين اختلاف الأيام والظروف والأحداث . ولو أنه لاشك أيضا أن قوة البيئة المصرية ذاتها في الوادي وما يحيط به من صحارى جافة قد ساعدت من جهتها كذلك على أن يحتفظ ذلك الشعب بكيانه وطابعه الجنسي الخاص على مر العصور^(١) .

ولكن ظاهرة الاختلاط الجنسي في الصفات الجسمية تبرز بصورة أكثر وضوحا إذا ما نحن قارنا بين مختلف أجزاء مصر، وراعينا الظروف الجغرافية والبشرية والتاريخية العامة لكل منها . فالدلتا غير الصعيد ، وشرق الدلتا غير غيرها ، والجهات الساحلية غير المناطق الداخلية ، ومنطقة كالفيوم غير الوادي ، وذلك كله من حيث التعرض لمختلف الغزوات التي قد تأتي بالبحر أو بالبر ، ومن الشرق أو الغرب أو من الجنوب . فالاختلافات المحلية أمر مسلم به ، لأنها مترتبة

(١) ليس يعيب المصريين في شيء أن تكون قد اختلطت فيهم دماء الغزاة . فهم قد أفادوا من ذلك تنوع الصفات والملكات بين الأفراد وفئات المجتمع ، وهم قد استطاعوا رغم الاختلاط أن يبقوا على الدوام أمة واحدة . ومن المعروف أن أغلب أمم التاريخ الكبرى في العهود القديمة كالليونان واليهود الوسيطة كالعرب واليهود الحديث كبريطانيا إنما استطاعت أن تحقق ما قامت به من دور خاص في التاريخ بفضل تنوع تكوينها الجنسي . وأمما الآن تجرمة هائلة في الولايات المتحدة حيث تألفت أمة واحدة من سلالات غاية في التشعب . وكذلك الحال في الاتحاد السوفيتي .

على ظروف البيئة الطبيعية المحلية من جهة ، وعلى عوامل الاتصال بالعالم الخارجي من جهة أخرى .

على أننا إذ نلاحظ الاختلاف المحلي في التكوين الجنسي ينبغي أن نصحح اعتقادا شائعا ، وهو أن فئة خاصة من المصريين قد تكون أقرب إلى تمثيل « السلالة المصرية » من غيرها . ففي كثير من الكتب ، وحتى العلمية منها ، يشار مثلا إلى الأقباط على أنهم أصدق تمثيلا لسكان مصر الأصليين من المسلمين الذين تأثروا بالعنصر العربي . ومثل هذا القول يحتاج كما ذكرنا إلى أن يصحح من نواح عدة . فأولا ليست هناك « سلالة مصرية » بالمعنى العلمى الدقيق ، وإنما سكان مصر يمتازون في جملتهم بتوافر مجموعة من الصفات الجسمية أو الجنسية تشيع في جملتهم وتعطيهم طابعهم الجنسي العام . ومثل هذا القول يتفق تماما والاتجاه العلمى الحديث في دراسة السلالات ودراسة التكوين الجنسي للأمم والشعوب . ثم إن الطابع الجنسي العام للمصريين قد وجد واتخذ صورته المميزة قبل أن يكون هناك أقباط أو مسلمون . بل هو كما رأينا يرجع في القليل إلى أواخر عصر ما قبل التاريخ . ولم تفعل الاضافات اللاحقة والجديدة أكثر من أنها عدلت بعض الصفات القديمة أو زادت تنوعا ، ولكنها على كل حال لم تقلبها رأسا على عقب . وليس في تاريخ مصر الطويل ما يدل من قريب أو بعيد على حلول سلالة محل أخرى ، ولا على أن شعبا نازحا طرد شعبا أصيلا . بل إن مصر من هذه الناحية تختلف اختلافا ظاهرا عن بلد كالعراق مثلا ، أحاطت به السهوب والمراعى من الجانبين ، فاكتسحته الغزوات اكتساحا من الشرق أو من الغرب أو من الشمال بين حين وحين ، وغيرت معالم تكوين أهله الجنسي تغييرا واضحا في بعض الجهات ، كما طمست كثيرا من معالم حضارته من وقت لآخر ، فتداولت عليه ، أو على أجزاء منه على الأصح ، « أمم » من السومريين والعقاديين (الآكاديين) والبابليين والآشوريين والفرس والعرب ، ولكل منهم طابعه الخاص ليس في المدنية وحدها وإنما كذلك في التكوين الجنسي إلى حد قريب أو بعيد . أما مصر فقد احتفظت بطابعها الذى لم يتحول إلا في نطاق محدود . وحتى عندما

جاء الإسلام أثر العرب بعض التأثير في مصر والمصريين لاسيا في المناطق القريبة من بلادهم في شرق الدلتا ، ولكن العرب ولاسيا الشماليين منهم ، كانوا كما ذكرنا قريبين جدا في تكوينهم الجنسي من سكان مصر ، لأنهم جميعا متأثرون بسلالة البحر المتوسط أو منحدرين في الأصل منها . كما أن الغالبية الساحقة من المسلمين في مصر لم يكونوا غزاة وإنما هم في الأصل أقباط تحولوا إلى الإسلام . ومن الطريف في هذا المقام أن نذكر أن هذا التحول لم يحدث في مصر فجأة ، وإنما جاء بالتدريج ، واحتفظت الكنيسة القبطية بقوتها وأتباعها الكثيرين إلى أن لحقها الركود ونحوتها الخلافات الفردية والطائفية ، فضعفت في القرن الثالث عشر ضعفا ظاهرا كان من نتيجته تحول أفواج كثيرة من الأقباط إلى الإسلام^(١) . وهكذا يمكن إن يقال أن كثيرا من العناصر المسلمة بين المصريين كانوا أقباطا إلى عهد قريب جدا ، ولم يؤثر دخولهم في الإسلام في تكوينهم الجنسي^(٢) .

المصريون إذن أمة تنتمي في تكوينها الجنسي الأصلي إلى سلالة البحر المتوسط . تلك التي تمتاز بالبشرة القمحية أو البيضاء والشعر الموج أو المجعد والرأس الطويل أو المتوسط والوجه البيضي والأنف المعتدل والعيون العسلية أو السوداء والقامة المتوسطة . ولكن هذه الصفات لا تتمثل في المصريين نقية لأنهم جمعوا إليها مؤثرات أخرى اكتسبوها بفعل البيئة ثم على الخصوص بالاختلاط مع غيرهم من الوافدين والعابرين . ولكن الاختلاط بين سكان مصر يمتاز بأنه قديم وبأنه بلغ حد الامتزاج والتداخل التام بين الصفات الجنسية الأصلية والوافدة . ولقد أعطى ذلك أهل مصر قوة ، وساعدهم على « هضم » من اختلط بهم وعلى

(١) انظر :

T. W. Arnold, " The Preaching of Islam " 1st ed. London 1896, pp. 87-83 .

(٢) ومع ذلك فهناك فئات قليلة من المسلمين لاسيا في المدن المحذروا من جماعات وافدة من غير سلالة البحر المتوسط كالأتراك . وهؤلاء لم يتح الوقت بعد لاندماجهم في السكان الأصليين اندماجاً كافياً « من الناحية الجنسية » . وربما كان هذا مرد الرأي القائل بأن المسلمين أقل تمثيلا للمصريين الأصليين من الأقباط . ولكن مثل هذه الحالات لا تتعدى مناطق محدودة ولا تشمل الريف المصري في جملته .

« تمثيل » العناصر الدخيلة تمثيلا لم يلبث معه أن انمحي الأثر الوافد ، أو تلاشى في الصفة الأصلية بعد أن عدلها بعض التعديل . وكلما مضى الزمن على المصريين إزداد تداخل الصفات الجنسية بينهم ، وتضاعفت - فيما يبدو - مقدرتهم على استيعاب العناصر الغريبة وتمثيلها .

ملاحظات ختامية ومقترحات بشأن الدراسة الانثروبولوجية لسكان مصر :
ذلك مجمل ما يمكن أن يقال عن المصريين وتكوينهم الجنسي في الوقت الحاضر . وهو كما ذكرنا في أول هذا البحث لا يمكن أن يعطينا غير صورة عامة مجملة عن هذا التكوين . فمصر لم تدرس من الناحية الانثروبولوجية دراسة علمية مستوفاة . وهى حتى بعد أن تم دراستها لا يمكن أن يفهم تكوين أهلها فهما صادقا إلا إذا قارنا نتائج الدراسة في مصر بما تنتهى إليه دراسة غيرها من الأقطار المجاورة . ولذلك فلا بد لنا أن ننتظر طويلا قبل أن نستطيع أن نصور تكوين المصريين واتصالهم في السلالة بغيرهم من أهل الأقطار المجاورة تصويرا صادقا دقيقا . ومع ذلك فقد يكون من الخير في هذه المرحلة أن نضع أمام الباحثين بضع ملاحظات ومقترحات تفيد في رسم الخطة لهذه الدراسة العلمية ، التي نرجو ألا يطول الوقت قبل أن تجد طريقها إلى النور .

١ - وأول ما ينبغى أن يلتفت إليه في دراسة سكان مصر دراسة جنسية أننا لانستطيع في هذه الدراسة أن نفصل بين مختلف نواحي البحث الانثروبولوجي الطبيعي الذي يدرس الإنسان وصفاته ، والجغرافى الذى يدرس البيئة ومظاهرها ومؤثراتها ، والأثرى الذى يبحث أصل الحضارات واتصالاتها مما قد يلقى ضوءا على أصل السلالات واختلاطها ، ثم التاريخى العام وهو يكمل الجانب الأثرى في الاستدلال على اتصالات مصر والمصريين في العهود الماضية . وليس يغنى في مصر أن نكتفى بدراسة السكان الحاليين وتكوينهم من حيث صفات الجسم المختلفة ، فذلك يخرج بنا بصورة قد تكون صحيحة في حد ذاتها ، ولكنها مع ذلك لن تكون مفهومة لنا فهما واضحا . وإنما تفسر الظواهر الجنسية وتنسب تعقيداتها أما

إلى أثر البيئة المحلية أو الموقع في الاتصال بالعالم الخارجى ومزج عناصر السكان بعضهم ببعض أو عرقلة ذلك الاتصال والمزج في بعض الحالات ، وإما إلى مؤثرات وعناصر قديمة جدا بل ترجع إلى عصر ما قبل التاريخ ، وهو الذى لا يكشف عنه الا دراسة الآثار الأولى للإنسان وتحديد هجراته واتصالاته في ذلك العهد ، وكذلك دراسة العظام الباقية مع الآلات الحجرية التى خلفها الإنسان . ومثل هذا العصر وإن بدأ سحيقا فإن دراسته في مصر واجبة بصفة خاصة ، بل لازمة لفهم حياتنا في الوقت الحاضر . وقد رأينا أن سكان مصر أخذوا طابعهم الأساسى من الناحية الجنسية قبل أن يبرز فجر التاريخ ، وأن العناصر التى دخلت مصر حتى في ذلك الوقت البعيد لم تخرج منها ، وإنما بقيت لتورث صفاتها للأجيال اللاحقة . وكذلك الحال في دراسة العصر التاريخى وتتبع الهجرات أو الغزوات التاريخية التى أتت مصر ، فذلك كله مما يلزم في تفهم تكويننا الجيسى العام في الوقت الحاضر . ولعل هذا كله أن يكون سببا في صعوبة الدراسة وتعقيدها وتشعبها إن نحن أردنا أن نعطي صورة صحيحة مفهومة عن تكوين سكان مصر الجيسى .

٢- إن الطريقة المثلى أو المدخل الصحيح في رأينا لدراسة سكان مصر وتكوينهم الجيسى إنما تكون بتقسيم وادى النيل الأدنى والجهات الملحقه به إلى مناطق أو «أوطان صغيرة» يدرس تكوين سكان كل منها دراسة إقليمية تفصيلية ، ويكون تقسيم تلك الأوطان الصغيرة وتحديدتها على أساس جغرافى طبيعى بقدر الامكان ، بدلا من الاكتفاء بالتقسيم الإدارى المعروف ، بل بصرف النظر عن هذا التقسيم الإدارى في بعض الأحيان ، ثم تأتلف من مجموع الدراسات الإقليمية صورة عامة عن سكان مصر . ذلك أن البحث الانثروبولوجى في مصر سيهدف بطبيعته إلى ابراز نواحي الاختلاط والتزاوج في الصفات التى يمتاز بها أهل وادى النيل الأدنى ، ومن الخير أن نبدأ بدراسة المناطق كل واحدة على حدة ، فنعين مميزات سكانها ، ثم نجري المقارنة والربط بين مختلف المناطق ، فنخرج بصورة اجمالية واضحة ، تمتاز بأن عمومياتها لاتطمس معالم التنوع

الإقليمي في السكان ، ولا تنطفي على أثر موقع كل منطقة وظروفها الجغرافية والتاريخية . أما إذا بدأنا بدراسة القطر كله بأخذ قياسات لأفراد من مختلف جهاته وعمل المتوسطات فيها ، فإن النتيجة تكون أن تأتلف لدينا صورة عامة لاتفيد كثيرا في استجلاء التفاصيل الإقليمية ، وقد نخرج « بمتوسطات » نظرية للتكوين الجنسي « للمصري » لاتنطبق على الحالة في أى إقليم من الأقاليم المحلية في مصر . وبذلك تكون الصورة التي نرسمها للمصري صورة « حسائية » أكثر منها « واقعية » . ومن المسلم به أننا نعلم على مثل هذه المتوسطات في دراسة سكان « الأقاليم » أو « الأوطان الصغرى » ، ولكن احتمال الخطأ واضاعة المعالم التفصيلية والمحلية يكون في هذه الحالة أقل مما يحدث عندما نعلم على المتوسطات العامة التي تشمل سكان القطر جميعا .

٣ - إلى جانب هذه الدراسة الجنسية الإقليمية يصح أن تكون هناك دراسة جنسية تاريخية لمصر ، بمعنى أن تاريخنا الجنسي يمكن أن يقسم إلى « مراحل » تدرس كلها منها على حدة ، ويعتمد فيها على مجموعة من الأدلة الباليونولوجية الخاصة بعظام الإنسان وهياكله في العهود القديمة من جهة ، والأدلة الأثرية والتاريخية بل والجغرافية من جهة أخرى . ومع أنه ليس من المنتظر أن تبرز فروق كبيرة في تكويننا الجنسي بين عصر وعصر ، فإن هذه الدراسة التاريخية لن تخلو من طرافة وفائدة ، لأنها ستعطينا صورة منعكسة من تطور السلالة وامتزاج الصفات في مصر بحكم العوامل المحلية من جهة ، والاتصال بالعالم الخارجى وتلقى الموجات الجنسية من جهة أخرى .

٤ - فإذا ما عرضنا لطريقة الدراسة الانثروبولوجية ذاتها وجدنا أن خير طريق نستطيع أن نسلكه هو أن ندرس الصفات الجسمية كلا على حدة ، ثم نوزع تلك الصفات توزيعا جغرافيا . فنجمع مثلا البيانات عن مقياس الرأس أو شكل الشعر أو طول القامة ، ثم نوزع تلك البيانات على خرائط ، ثم نقارن بين الخرائط المختلفة حتى نخرج بنتيجة عن أى الصفات يتمشى في توزيعه الجغرافى مع غيره ، وأياها يمتاز بتوزيعه الجغرافى الذى لا يتمشى مع توزيع بقية الصفات . وربما ننتهى

إلى ما اتجه الانثروبولوجيون نحوه في السنوات الأخيرة من دراسة «مجموعات من الصفات الجنسية» (أو مايسمونه Groups of Racial Characteristics) التي يتمشى بعضها مع بعض. وتعطى السكان صفتهم العامة والغالبة. وهكذا نتحاشى الحديث عن الجنس والسلالة بمعناهما الضيق القديم (راجع أول هذا البحث). ولاشك أن مثل هذه الدراسة في مصر ستكون مثالا طيبا للدراسة الانثروبولوجية ومنهاجها الجديد، لأن مصر كما رأينا بلد تتمتع فيه الصفات وتتأرجح إلى حد بعيد لن تزيده الدراسة إلا جلاء ووضوحا.

٥ - وقد تكون مصر فوق ذلك مجالا طيبا لأن تمارس فيه مختلف الطرائق في الدراسة الانثروبولوجية، ولأن تقارن نتائجها بعضها ببعض. ويمكن أن نشير هنا إلى ناحية جديدة نسيلا من البحث الانثروبولوجي، وهي تلك التي تعتمد على تحليل الدم وتقسيمه إلى مجموعات الأربع المعروفة^(١). والتي يرى فيها بعض الباحثين أساسا صالحا لأن تقسم السلالات البشرية إلى مجموعات كبرى على الأقل، ولأن نكشف عن تيارات الهجرة القديمة، لأن كل تيار يترك أثره في دماء أبنائه على طول طريق الهجرة مهما طال عليها الزمن. وقد جرت أبحاث مختلفة عن سكان مصر ومجموعاتهم الدموية^(٢)، ولكن النتائج لاتزال غير واضحة إلى الآن. وهذه الدراسة لاتزال في بدايتها، ولا بد في النهاية لتحقيق الفائدة المرجوة منها أن نقارن نتائج خرائط التوزيع القائمة على أساس مجموعات الدم بنتائج خرائط التوزيع التي تبنى أساس الصفات الجسمية المعروفة. وعندذاك تصبح دراسة مجموعات الدم مكتملة لدراسة الصفات والمميزات الجسمية^(٣)

A, B, A-B, and O

(١) وهي التي يرمز إليها بمجموعات A، ب، ا - ب، و

(٢) انظر:

A.T. Shousha and M. Ali " The Blood Groups of the Egyptians and their M. and N. Factors " ,
Journ. of the Egyptian Pub. Health Ass., 9th year 1934 (Oct.);

D.Matta, " Some Observations on the Distribution of the Blood Groups in certain parts of
Egypt " *Journ. Egyptian Medical Association*, vol. XXIII, No 1 Jan. 1940; W. C. and L. G.
Boyd, " New Data on Blood Groups and other Inherited Factors in Europe and Egypt " ,
" *Amer. Journ. Phys. Anthropol.*, vol. 23, pp. 49-70.

(٣) انظر مثالا لذلك في : A.M. Ammar " The People of Sharqiyah " *loc. cit.*, p. 176-209.

٦ - لمصر موقعها الجغرافي الخاص بين قارات العالم القديم . وهي رغم احاطة الصحراء بها ، ورغم جفاف تلك الصحراء ، فإنها كانت على اتصال دائم بما جاورها من البلدان ، وغاية ما هناك أن الصحراء « نظمت » اتصال مصر بالخارج ، فحددت عدد الغزاة وعدد الغزوات ، كما سمحت للعناصر المخاطرة دون غيرها أن تصل إلى أرض الوادى بعد رحلتها الشاقة عبر الفيافي القاحلة ، فكانت بمثابة المصفاة تحتجز العناصر الضعيفة فلا تصل أرض النيل . وقد كان لذلك أثره في اتصال مصر بالخارج ، وأصبح ذلك الاتصال منظما محدودا ، وان لم ينعدم في وقت من الأوقات ولذلك فإن من الخير في دراسة سكان مصر وتاريخ تكوينهم الجنسي ألا نغفل هذه الصفة المنظمة التي اتخذها اتصال مصر بالخارج ، وألا ننسى التنظيم الطبيعي للصلات عندما نقارن بين سكان مصر ومن يجاورهم من العناصر .

٧ - ولعل آخر ما ينبغي أن نشير إليه أن هذه الدراسة الجنسية في مصر لا يمكن أن تخلو من طرافة ليس فقط لطالب الانثروبولوجيا أو الجغرافيا الجنسية ، وإنما كذلك لطالب التاريخ البشرى ، ولأولئك الذين يعنون بتعرف شيء عن نصيب مصر في تاريخ المدينة العام . فالحياة والمدينة في مصر لم تكونا كما ذكرنا في صدر هذا البحث من نتائج البيئة وحدها ، وإنما جاءتا مترتبتين على تفاعل عوامل البيئة وجهود الإنسان . ومصر التاريخية بشكلها المعروف إنما كانت هبة من هبات النيل وثمره من ثمرات الكفاح البشرى في وقت واحد . ومهما قيل عن أسباب نشأة المدينة وازدهارها واستمرارها في مصر فليس من شك في أن التكوين الجنسي للمصريين كان له أثره الأول وفعله الدائم في قصة الحياة والمدينة على ضفاف النيل .

ثبت ببعض المراجع :
أولا : مراجع عامة

- Coon, C.S. "The Races of Europe", New York 1939 (section on "Civilized Men in Egypt", pp. 91-98).
- Kappers, A.G.U., "An Introduction to the Anthropology of the Near East in Ancient and Recent Times" Amsterdam 1934.
- MacMichael, H.A., "A History of the Arabs of the Sudan, and some account of the people who preceded them and of the Tribes inhabiting Darfur" 2 vols. Cambridge 1922.
- Seligman, C.G. "The Physical Characters of the Arabs" *Journ. of the Roy. Anthropological Institute*, vol. XLVII, 1917, pp. 214-237.
- Seligman, C.G., "Races of Africa" Home University Library, London 1930.
- Sergi, G., "The Mediterranean Race: A Study of the Origin of European Peoples", London 1901.
- Smith, G. Elliot, "The Ancient Egyptians and the Origin of Civilization" new edition 1923.
- Worrel, W.H. "A Study of Races in the Ancient Near East", Cambridge 1927.

ثانيا : مراجع خاصة وإقليمية :

- Ammar, A.M. "The People of Sharqiya: their Racial History, Serology, Physical Characters, Demography and Conditions of Life," *Pub. Soc. Roy. de Geog. d'Egypte*, (with vol. of plates), Cairo 1944.
- Anthropology of Egypt in the Light of Recent Observations, being a review in *American Anthropologist*, vol. 12, 1910, pp. 75-76.
- Anthropometric Investigations among the Native Troops of the Egyptian Army, being Report of the Committee, *British Ass. for the Advancement of Science*, Belfast 1902 pp. 350-351; South Africa 1905, pp. 207-208, York 1906, pp. 347-348.
- Boyd, W.C. and L.G. "New Data on Blood Groups and other Inherited Factors in Europe and Egypt" *American Journ. Phys. Anthropol.*, vol. 23, pp. 49-70.
- Chantre, E. "Recherches Anthropologiques dans l'Afrique Orientale — Egypte", Lyon 1904.
- Chantre, E. "Indice Céphalique des Egyptiens Actuels" *l'Anthropologie*, t. XII, I, pp. 759 et seq.
- Craig, J.I. "An Anthropometrical Survey of Egypt" *The Cairo Sc. Journal*, vol. V, July 1911, No. 58, pp. 165-180.

- Craig, J.I. "Anthropometry of Modern Egyptians" *Biometrika*, vol. VIII, 1911 (1912) pp. 66-78.
- Derry, D.E. "Preliminary Note on Human Remains from a Neolithic Settlement at Merinde-Benlsalame" *Anzeiger der philos. hist. Klasse der Ak. der Wissenschaften in Wien*, Jahrgang 1930, Nr V-XIII pp. 53-60.
- Gluftrida-Ruggeri, V., "Les crânes égyptiens et arabo-égyptiens de l'Université de Naples" *l'Anthropologie*, t. 22, 1911, pp. 214-216.
- Gluftrida-Ruggeri, V., "Were the pre-Dynastic Egyptians, Libyans or Ethiopians?" *Man*, 1915, No. 32.
- Gluftrida-Ruggeri, V., "A few notes on the Neolithic Egyptians and Ethiopians", *Man*, 1916, No. 55.
- Hamy, E.T. "Aperçu sur les races humaines de la basse vallée du Nil" *Bull. Soc. d'Anthr.*, Paris 3e série, t. 9, 1886, pp. 718-743.
- Hrdlicka, A., "Notes sur la variation morphologique des Egyptiens depuis les préhistoriques ou prédynastiques" *Bull. et Mém. Soc. Anthropol.*, Paris 5e série, t. 10, 1909, pp. 143-144.
- Hrdlicka, A., "The natives of Kharga Oasis, Egypt", *Smithsonian Miscellaneous Collections*, vol. 59, No. 1, Washington 1912.
- Matson, G.A., "A Procedure for determining Distribution of Blood-Groups in Mummies" *Proceedings Soc. for Experimental Biology and Medicine*, vol. 31, 1934, pp. 964 sqq.
- Marta, D., "Some Observations on the Distribution of the Blood-Groups in certain Parts of Egypt" *Journ. Egyptian Medical Ass.* Jan. 1940, vol. XXIII, No. 1.
- Morant, G.M., "A Study of Egyptian Craniology from Prehistoric to Roman Times" *Biometrika*, vol. XVII, 1925, pp. 1-52.
- Myers, C.S., "Contributions to Egyptian Anthropology, I." *Journ. (Roy.) Anthropol. Institute*, vol. 33, 1903 pp. 82-89.
- "Contributions etc. II: The Comparative Anthropometry of the most Ancient and Modern Inhabitants" *Ibid.*, vol. 35, 1905, pp. 80-91.
- "Contributions etc. III: The Anthropometry of the Modern Mohammedans" *Ibid.*, vol., 36, 1906, pp. 237-271.
- "Contributions etc. IV: General Conclusions", *Ibid.*, vol. 38, 1908, pp. 99-147.
- Shousha, A.T., "On the Biochemical Race-Index of the Egyptians" *Egyptian Medic. Journ.* vol. XI No. 1, 4.
- Shousha, A.T. and Ali, M., "The Blood-Groups of the Egyptians and their M. and N. Factors" *Journ. of the Egyptian Public Health Ass.*, 9th year, 1934. Oct.

- Smith, G. Elliot, "Anthropological Work In Egypt" *Man* 1908, pp. 156 sqq.
- Smith, G. Elliot, "The People of Egypt", *The Cairo Scientific Journal*, vol. III No. 30, March 1909, pp. 51-63.
- Smith, G. Elliot, "The Ancient Inhabitants of Egypt and the Sudan" *Rep. Brit. Ass. for the Advancement of Science, Australia* 1914 p. 534.
- Stoessiger, B.N., "A Study of the Badarian Crania recently excavated by the Brit. School of Archaeology in Egypt", *Biometrika*, vol. XIX, 1927, pp. 110-150.

« ١٤ »

المصريون بين المحافظة والتجديد

المصريون بين المحافظة والتجديد

يقال عن المصريين أنهم من أشد الأمم محافظة على القديم . فالمدينة المستقرة نشأت في بلادهم منذ أقدم العصور ، بل هي قد تكون في مصر أقدم منها في أى بلد آخر ؛ ومع ذلك فقد سارت الحياة على وتيرة واحدة أو وتأثر متقاربة متشابهة من جيل إلى جيل ومن عصر إلى عصر ، قد توارث الناس مقومات الحياة وأسس الحضارة والمدنية ، واحتفظوا بتقاليدهم وعاداتهم ، بل حافظوا عليها ودافعوا عن قديمها ، فلم يستهوهم التغيير ولم تغرهم التزعة إلى التجديد . وكثيراً ما يكتب الكتاتيون ويقرأ القارئون أن الفلاح اليوم يعيش ويفلح الأرض كما كان أجداده يفعلون أيام الفراعنة ، بل قبل أن يطلع فجر التاريخ ؛ فالحاضر في مصر صورة منعكسة من الماضى ؛ والأيام تمر في مصر ولكن الحياة لا تسير ، وإنما هي ثابتة على أصولها لا تتحول ولا تتبدل ؛ والسنون بل القرون يتداعى بعضها إثر بعض في وادى النيل ، ولكن الحضارة الزراعية المصرية لا تنحور ولا تتطور . فالיום أمس متكرر ، والغد لا يعدو أن يكون يوماً من أيام الحاضر ، فهو أمس ينشر قبل أن يموت !.

على أن هذا الكلام إن كان صحيحاً في بعض نواحيه ، فإنه مع ذلك لا يكاد يثبت للبحث العلمى الصادق ؛ لأنه لا يمثل غير صورة منقوصة من الحقيقة . وقد يكون من المفيد أن نحاول في هذا المقال أن نلم بطرف أو أطراف قليلة ندلل بها على أن استمرار الحياة والحضارة في مصر لم يكن معناه الجمود ، ولم يكن مرده في كل

الحالات ، بل ولا في غالبيتها ، إلى نزوع المصريين إلى المحافظة على القديم . فنحن إن سلمنا بهذا القول على عِلَّاته وجب أن نسلم بأن البيئة المصرية بيئة عقيمة ، ولدت مرة ثم أصابها العقم والإجداب بعد ذلك ؛ بل وجب أن نسلم بأن روح مصر وإن بقي حيًّا لم يمِتْ ، فإنه روح خامل ، قد قنع أصحابه من الحياة بما نفخ الله فيهم أول مرة ، فهم لم يتعدوا في آخر مراحل تاريخهم ما بلغوه في أولى مراحلهم ، بل هم لن يجاوزوا في آخر الدهر ما كانوا عليه في فجر التاريخ ... وهم إن استطاعوا ذلك فلن يكون تجاوزهم إلا على قدر معلوم .

الواقع أن البيئة في مصر من ذلك النوع الذي يكرر نفسه في نظام فعلى عجيب . فالنيل يرتفع وينحسر في كل خريف ، والفيضان يجدد ثروة الأرض في كل عام ، والعمل الزراعى يتطلب نشاطًا معينًا لا يخرج عن نطاقه المرسوم متى قسمت الأرض إلى حياض ترويهما الترع وتحدها الجسور ، وحياة الجماعات في قرى الوادى ينظمها عرف عريق في القدم ، قد وضعت أسسه ونواميسه الأولى عندما تحول السكان من الحالة القبليّة ، أى التى كانت فيها القبيلة وحدة المجتمع ، إلى الحالة القروية أى التى صارت فيها القرية نواة المجتمع . كذلك الاتصالات بين الجماعات في جنوب الوادى وشماله حدثت كلها أو جلها عن طريق النهر وجسوره ؛ إذ مهدت الطبيعة لأن يتم التعارف بين الشمال والجنوب ، بل لأن تمتاز الحياة في الوادى ودلتاه عنها في غير مصر مما يقع فيما وراء الصحراء أو ما وراء البحار ... واستتمعت مصر خلال تاريخها الطويل بنوع من العزلة النسبية وراء دروع الصحراء ، فاستطاعت أن تحتفظ بطابعها الخاص بين الشرق والغرب ؛ وحفظ ذلك على مصر شخصيتها الحضارية المميزة ، وإن كان قد أظهرها في أعين الباحثين بمظهر الجمود والثبات على القديم في عالم كثر فيه الاتصال ، وصار من الصعب على أمة من الأمم أن تحتفظ بطابعها المميز في الحياة والمدنية لأكثر من أجل معلوم ... أما مصر فقد عاشت وعاشت طابعها على الزمن ، على حين تتابعت ودالت من حولها أم كثيرة في أرض سومر وأرض بابل والجزيرة العليا وهضبة الحثيين وأرض سوريا وفلسطين وجزائر أقریطش وإيجة وأرض اليونان والرومان ... كل هذه مناطق نشأت فيها مدنات قديمة ،

ولكنها ماتت أو جرى عليها الزمن فطغت عليها معالم جديدة من المدنية المحلية أو الحارضية ، بخلاف مدينة مصر التي جمعت إلى القدم والعراقة دوام الاتصال والاستمرار... ولعل هذا أول ما حدا بفريق من الباحثين إلى أن ينسبوا إلى أهلها شدة التمسك بالقديم والثبات عليه .

على أن خير ما يعيننا على أن نحقق أركان المصريين محافظين على القديم أم مجددين ، أم آخذين من كل من المحافظة والتجديد بطرف ، إنما هو أن نستعرض معالم حضارتهم التاريخية ؛ متبعين عناصر الدوام والثبات من جهة ، وعناصر التطور والتجديد من جهة أخرى ، مقسمين الحياة والحضارة المصرية إلى جانبها الأساسيين : الجانب المادي المادي ، وهو الذى يتصل على الخصوص بالزراعة ، والحياة الزراعية ، وما يرتبط بهما من نشاط واقتصاد قومى عام ؛ ثم الجانب الفكرى والروحي ، وهو الذى يتصل بالثقافة المصرية ، وما امتازت به من طابع أو طوابع معينة خلال أعصر التاريخ .

فأما عن الجانب الأول المعروف أن الزراعة كانت عماد الحياة والمدنية في مصر منذ البداية ، وقد بقيت كذلك حتى يومنا هذا ؛ وأغلب الظن أنها ستبقى كذلك في قابل الأيام ، رغم ما يتتظر من ازدهار بعض الصناعات في التعدين أو الإنتاج الصناعى الحديث . على أن الشيء المهم والذى ينبغى أن نلاحظه ونسجله هو أن الزراعة في مصر لم تكن في يوم من الأيام زراعة فطرية من ذلك النوع الذى نلاحظه في بغض جهات إفريقية الداخلية مثلاً ، والذى يعتمد على المطر ، فيحفر الزارع حفرة صغيرة يضع فيها الحب ثم يتركه للأمطار تغذيه حتى موسم الحصاد . وإنما الزراعة في مصر كانت منذ الألف الرابعة قبل الميلاد على الأقل معتمدة على فلاحه الأرض التى يغمرها الفيضان ؛ وقد اتصلت من أجل ذلك بأعمال هندسية تمثلت في إقامة الجسور ، وحفر الترع ، وتنظيم جريان الماء إلى الحياض وانصرافه عنها إلى النهر بعد أن يرسب غرينه ؛ وتلك كلها عمليات كبرى تحتاج إلى هندسة وتعاون وتنظيم . لذلك لم يكن ممكناً للزارع المصرى أن يعمل بمفرده ، ولا أن يفلح أرضه مستقلاً عن جاره ؛ وإنما كان عليه أن يعمل كفرد في مجموعة من الزارعين الذين

يتعاونون في عمل زراعى هندسى ، هو الأساس الذى قامت عليه مدينة مصر الزراعية ، وامتازت به على غيرها من المدنات الزراعية الفطرية التى لم يته بها الأمر إلى قيام مجتمع زراعى معقد النظام ، كما حدث فى وادى النيل الأدنى . ولذلك كله نشأت المدينة الزراعية فى مصر معقدة منذ فجر التاريخ ، أو قبل ذلك . بل إن من الجائز أن نقول إن ظهور الوحدة السياسية وبروز الأسرات الحاكمة إنما قام فى الأصل على أساس من المصلحة المادية المشتركة لسكان الوادى ومزارعيه ؛ فكان فرعون ورجال حكومته الإقليميه هم القوامين على مشروعات الري ، وتنظيم الجهود الإجماعية المتصلة بالزراعة ؛ بل كان فرعون مهندس الري والزراعة الأول فى ذلك العصر ، إن جاز لنا أن نستعير مثل هذا التصوير وبذلك كله اكتملت لمصر عناصر الحياة المادية التى يتداخل فيها الاقتصاد القومى بالإدارة الحكومية ؛ وهو أقصى درجات التقدم والتعقيد فى نظام المجتمع ، بل هو ما تأخرت فى تحقيقه عن مصر أم كثيرة ، ننظر إليها الآن على أنها تمثل أرق الأمم وأبعدها أخذًا بوسائل التجديد . وقد يبدو عجيبيًا أن تكون مصر قد احتفظت باقتصادها القومى الموجه خلال أعصر التاريخ ، وأنها لم تحذ عن كثير من نظمها الزراعية فى الري والإنتاج وما يتصل بهما من تنسيق جهود الفرد والجماعة منذ اكتملت وحدتها الحكومية فى أواخر الألف الرابعة قبل الميلاد . ولكن هذا العجب لا يلبث أن يزول إذ نلاحظ أن البيئة فى مصر هى من ذلك النوع الذى يقضى بالوحدة والتنظيم والتنسيق الدقيق ، والذى يغلب جهود الأفراد بل الجماعات البشرية متفرقة ولا يخضع لها إلا مجتمعة . وقد يكون هذا هو السر فى أننا كنا خلال تاريخنا كله شعبًا يسلس تنظيمه وتنسيق جهوده بل قيادته متى وجد الحكيم الصالح ... فقد تعلمنا ذلك فى ميدان الزراعة ، ومن صلتنا بنهر النيل أول الأمر ؛ ثم انطبع ذلك فى نفوسنا ، فهو يتمثل فى عمل المجموعات الصغيرة من الأفراد والعمال حين يجتمعون فيعملون معًا ، ويحتاج الأمر إلى رئيس أو «خولى» لا يساهم فى العمل الفعلى ، ولكن وجوده وقيادته ضروريان لإنجاز العمل ؛ كما يتمثل أيضًا فى الإدارات القروية والحكومات المحلية ، ثم الحكومة المركزية العامة . ولعل احتفاظ المصريين بهذه الخاصية التى جبلتهم عليها طبيعة

بلادهم ونوع الزراعة المعقد الذى مارسوه من أول الأمر ، هو الذى أظهرهم في أعين الباحثين ممن لا يتعمقون الأمور بمظهر المحافظين على القديم ، المستكينين للعرف والتقاليد ، مع أن كل ما حدث هو أن مجموعة من النظم الاجتماعية والاقتصادية نشأت في البيئة المصرية وكانت صالحة للبقاء ، بل ضرورية لحياة المجتمع وتنظيم نشاطه ، فبقيت وعمرت ، بل أصبحت مقياساً لازدهار الحياة في مصر ، ففي الأوقات التي استمسكت فيها مصر بنظمها الحكومية التي تستند إلى الوحدة المحلية فالوحدة الإقليمية فالوحدة القومية الشاملة ، ازدهرت الحياة في وادى النيل ، وبلغت هذه الأمة شأوقوتها ؛ وفي الأوقات التي انصرف فيها الناس عن النظام والتضامن التقليديين انحلت عرى المجتمع ، ودخلت مصر في عهد من عهود الإقطاع المظلمة ، وبقيت كذلك حتى يبعث الله الوحدة ، فيعاود المجتمع سيرته الأولى ، وتعود إليه الحياة والقوة من جديد .

ومع ذلك ففي ميدان الزراعة والنشاط الزراعى في ريف مصر نستطيع أن نميز بين ثلاثة أشياء : أولها وسائل الزراعة والرى ؛ وثانيها أنواع النباتات والمحاصيل الزراعية ؛ وثالثها الحيوانات المستأنسة والمستخدمه في الزراعة . وفي كل من هذه الأشياء الثلاثة نستطيع أن نتبين مبلغ تمسك المصريين بالقديم أو سعيهم إلى التجديد . وقد كان المصريون أول الأمر يفلحون الأرض بوساطة فئوس حجرية ينقرون بها الثرى بعد انحسار الفيضان مباشرة ، ثم اكتشفوا استعمال المحراث في أواخر الدولة القديمة (الأسرة الخامسة على الأقل) ، وكان في أول الأمر يشبه الفأس الحجرية القديمة ، ثم تطور في شكله حتى صار له سلاحه المعدني المعروف . ومع ذلك فمن الطريف أن نلاحظ أن ظهور المحراث لم يؤد إلى اختفاء الفأس ، وإنما سار الإثنان جنباً إلى جنب ؛ حتى في عهدنا الحديث نرى الفلاح يستخدم الفأس والمحراث القديم ، وبعض المحارث الآلية الحديثة في المزارع الكبيرة ؛ وكثيراً ما يستخدم آئين أو أكثر من هذه الآلات في الزرعة الواحدة ، فيحراث أرض القطن مثلاً حراثتها الأولى بمحراث آل ، ثم يعيد حراثتها بمحراث قديم ، ثم ينقر الأرض للزراعة ووضغ البذور بوساطة الفأس . وفي هذا كله يتجلى كيف أن ظهور آلة

جديدة لم يقض على ما سبقها من آلات ؛ وإنما كانت الوسائل والآلات يضاف بعضها إلى بعض ؛ وفي هذا معنى للاحتفاظ بالقديم احتفاظاً لا يمنع من التجديد . وقد تمثل هذا بعينه في آلات الري وأدواته ؛ فهناك الشادوف ، ولا بد أنه من أقدم الآلات ، ثم هناك الساقية وهى شادوف آلى معقد يدار بالقوة الحيوانية ، ثم هناك آلة أرشميد أو «الطنبور» وقد ظهرت في العهد الإغريقي الرومانى ، ثم أخيراً هناك الآلات الرافعة الحديثة ؛ ومع ذلك نلاحظ في مصر استمرار هذه الآلات والأدوات جميعاً ؛ لأن الجديد في مصر لا يمحو القديم ولا ينسخه ، خصوصاً إذا كان القديم ملائماً لنوع معين من الزراعة ، كما هى الحال في الشادوف ، فهو آلة مناسبة جداً لرى المساحات الصغيرة والجسور الضيقة على حافات الترغ وجنابات النيل ، حيث لا يجدى غيره من الآلات .

ومثل هذه الظاهرة نلاحظها أيضاً في المزرعات والمحاصيل . فقد زرع المصريون أول ما زرعوا الشعير والقمح ، وهما محصولان شتويان مناسبان جد المناسبة للبيئة المصرية ؛ إذ يزرعان في الخريف ، أى عقب انحسار الفيضان مباشرة ، ويستمران في الأرض خلال أشهر الشتاء أى في موسم الأمطار الشتوية ، وينضجان في أواخر الربيع . ويقال أن الشعير البرى ينمو بطبيعته في شمال إفريقيا الشرقى وشرقها ؛ فلا بد أنه استنبت في ذلك الإقليم لأول مرة . أما القمح فمن الجائز أن يكون استنباته بدأ في جهة أو أكثر من جهات الشرق الأدنى والأوسط ثم أدخل إلى مصر . وسواء أصحت هذه الآراء أم لم تصح ، فإن مصر عرفت الشعير والقمح منذ العصر الحجري الحديث ، أى منذ أواخر الألف السادسة قبل الميلاد . وبعد ذلك استنبت نباتات أخرى من بقول الشتاء وأفواله ، وكذلك الكرم والزيتون وغيرهما من مزروعات حوض البحر المتوسط . كما أن مصر كانت تضيف باستمرار إلى ثروتها النباتية والزراعية خلال تاريخها الطويل ، فدخلتها على الخصوص محاصيل الجهات الدفينة والحارة من الشرق الآسيوى (جنوب آسيا وجنوبها الشرقى) ، ومنها قصب السكر والقطن ، اللذين لم يتوسع في زراعتها إلا في القرن الأخير ؛ وكذلك الأرز والبرسيم ، وقد اتسعت زراعة الأول عقب إدخال الرى الصينى ، أما الثانى فقد

عرف منذ بضعة قرون ، وكان لإدخاله أثر كبير في ثروة مصر الحيوانية من جهة ، وفي تغذية التربة وتجديد قوتها من جهة أخرى . كذلك أدخلت إلى مصر محاصيل أخرى من العالم الجديد بعد استكشافه ، أهمها من غيرشك الذرة البيضاء ، التي لم تعرفها مصر قبل قرن ونصف قرن من الزمان ؛ ومع ذلك فقد صارت الآن ، وبفضل الري الدائم ، الغذاء الأساسي للفلاح ؛ وربما كان هذا من شر ما جرته علينا الثورة الزراعية الحديثة . فقبل إدخال هذه الذرة كان القمح هو الغذاء الأصلي للفلاح ، وهو بالطبع غذاء أصح وأوفى . بل وقد لا نكون مغالين إذا ما نحن قررنا أن الفلاح المصري في العهد الفرعوني وخلال القرون الوسطى كان يحصل على غذاء أفضل مما يحصل عليه الآن ... ومن يدرينا ! فقد يكون اختلاف التغذية وضعفها في العهد الحديث من أسباب ما نلاحظ من اضمحلال في حيوية الفلاح وضعف في قواه الإنتاجية ، في وقت تعرّض فيه أيضاً لكثير من الأمراض الطفيلية الناتجة عن إدخال نظام الري الدائم .

المهم من كل هذا أن الريف المصري قد تطور في مظهره تطوراً شاملاً خلال عصر التاريخ ، فتواردت المحاصيل ، وبعضها من إفريقية وبعضها من آسيا ، وبعضها الآخر من العالم الجديد وهي محاصيل كثيرة لا سبيل إلى حصرها في مثل هذا المقال^(١) . وقد زاد من مقدرة مصر على إنتاج هذه الأنواع اعتدال مناخها وإدخال نظام الري في أشهر الربيع والصيف ، مما يسّر نمو المزرعات على طول العام . ولو أن فلاحاً مصرياً من عهد الفراعنة بعث اليوم في الريف المصري في أشهر الصيف لهاله ما يرى من اختلاف مظاهر البيئة في كل شيء . فالحقول المصرية من هذه الناحية قد أصابه من التطور والتغيير ما غير معالمة الأولى تغييراً كاملاً شاملاً ، لا سيما في أراضي الدلتا الفسيحة ، حيث لا مجال إطلاقاً لأن يتحدث متحدث عما يمكن أن نسميه محافظة على القديم ؛ اللهم إلا إذا اعتبرنا احتفاظ مصر بأنواع صالحة من محاصيلها القديمة كالشعير والقمح محافظة على القديم .

(١) هناك أنواع مختلفة من الحضر كالبطاطس والبطاطس وغيرها وكذلك من الفواكه الدفينة كالبرتقال والموالح والموز والمانجو وغيرها ؛ وكلها أدخلت إلى مصر في أوقات مختلفة .

ومثل هذا تكرر في حالة الحيوانات المستأنسة والزراعية . فقد كانت الثروة الحيوانية في تجمد دائم ، وأضيفت إليها أنواع جديدة دخلت أو أدخلت من الجنوب أو من الشرق أو من الغرب في أعصر متتابعة . فعرف المصريون الأولون البقر الإفريقي ذا القرون الكبيرة المقوسة ، عرفوه في الألف السادسة قبل الميلاد ، واستمر في مصر حتى قل ثم انقرض في أواخر العهد الفرعوني أو في أعقابه على ما يظهر ، ولو أنه لا يزال سائداً في السودان . ثم عرف المصريون البقر الآسيوي ذا القرون الصغيرة المستقيمة في آخر الدولة القديمة وحل بالتدريج محل البقر الإفريقي ، وصار الآن هو السلالة السائدة في البلاد . أما الجاموس فحيوان حديث جداً في البيئة المصرية ؛ ذلك أن السلالة الإفريقية منه لم تستأنس على الإطلاق ، ولا تزال تعيش وحشية في أعالي النيل ؛ أما السلالة المستأنسة فآسيوية وصلت إلى مصر من الهند عن طريق إيران والشرق الأوسط في أواخر القرون الوسطى أي حوالي القرن السادس عشر على ما يظهر . فالجاموس المستأنس لم يكن معروفاً في مصر الفرعونية ولا مصر العربية الأولى ؛ رغم ما قد يبدو في ظاهر هذا القول من غرابة ، ولا يزال عدد الجاموس إلى اليوم أقل قليلاً في ثروة مصر الحيوانية من عدد البقر . أما الأغنام والماعز فقد عرف المصريون الأقدمون منها سلالات مختلفة ، يقال أن بعضها إفريقي شمالي وبعضها الآخر آسيوي . كما عرفوا الخنازير ، ومنها سلالة إفريقية شمالية ، ربما كانت بداية استئناسها في مستنقعات الدلتا في الألف السادسة قبل الميلاد أيضاً ؛ ثم سلالة آسيوية هندية أدخلت في عهد الإغريق والرومان ... ثم قُلت تربية الخنازير حتى كادت تنقرض في العهد الإسلامي . ومن دواب الحمل عرف المصريون الحمار في الألف الخامسة أو الرابعة قبل الميلاد ؛ ويقال أن موطنه الأصلي شرق إفريقية أو غرب آسيا أو الاثنين معاً وما جاورهما من داخلية آسيا . والمهم أن هذا الحيوان الخلدوم عاصر الحضارة المصرية في أدوار تكوينها الأولى ، واستمر حتى يومنا هذا ، وكان له دور خطير في النشاط الزراعي في الحقل والقرية على حد سواء ، ولم يزد تقدم الزراعة وتنوع المزروعات ثم ظهور الثورة الزراعية الحديثة ، أهمية هذا الحيوان ونصيبه من الكدح والجهاد إلا تأكيداً ؛ فهو حيوان نافع في حمل الأثقال كما هو

نافع في الانتقال الريفي . ويظهر أن المصريين الأقدمين استخدموه في الغرض الأول دون الركوب ، ثم تعلموا بعد ذلك أن يمتطوه ، وكان طيِّعًا في الحالتين ! حتى إذا ما جاء العهد الحديث والرى الدائم ، وظهرت حاجة التربة المصرية إلى التمهيد ونقل الأتربة بين الحقل والقرية وبين القرية والحقل ، نهض الحمار بهذا الحمل الذي لولاه ما احتفظت التربة بخصبها وقوتها . والحق أن واجب الاعتراف يقتضينا أن نذكر لهذا الحيوان فضله ومكانته في البيئة المصرية . وليس بمستكثر أن يضيف الباحث أنه لولا وجود هذا الحيوان في بيئتنا لنقص تلك البيئة شيء كثير . ولو قد أتيح لهذا الأخرس أن ينطق لأفصح عن معاونته الخطيرة فيما يته يد الإنسان ، ولتحدث عن غير قليل مما سبق إليه من فضل على الناس ! أما الحصان فجاء متأخرًا ، ولم يعرفه المصريون إلا أيام الهكسوس ثم في الدولة الحديثة . وهو حيوان أسوي ، موطنه وسط آسيا . استؤنس في الألف الثالثة قبل الميلاد ، ودخل مصر حوالي عام ١٧٠٠ ق . م . ، ثم ظهرت فصيلته العربية قبل الإسلام بقرون ؛ وادخلت إلى مصر مع سائر البلدان المجاورة للبادية العربية . وقد كان للحصان فضل مشهور في حروب مصر وفتوحاتها القديمة . أما الجمل فيقال إنه كان معروفًا في الصحارى المجاورة لمصر في العهد الفرعوني ؛ ولكنه على كل حال لم يستخدم في مصر ذاتها إلا في العهد الروماني ، بل في أواخره . ويقال أن الجمل لم يستخدم في طرق إفريقية الصحراوية إلا في القرن الرابع الميلادي وما بعده . وعلى كل حال فالجمل لا يزال حيوانًا غريبًا بعض الشيء في البيئة المصرية ، ولا تزال مصر بحاجة إلى أن تجدد ثروتها منه في كل عام بما تجلبه من جمال الصحراء ، حتى يحتفظ النوع بقوته وحيويته .

وغير هذه الحيوانات التي ذكرنا كثير . ولكن فيما أتينا به ما يكفي لأن يدل على أن الريف المصرى قد تغيرت ثروته الحيوانية تغيرًا ظاهرًا في أعصر التاريخ ، فاحتفظ ببعض حيواناته القديمة وأهمها الحمار ؛ ولكنه جدد ونوع ؛ واختفت منه بعض الأنواع والسلالات على حين دخل بعضها الآخر إلى هذا المسرح الذي تداولت من فوقه أُمم الحيوان .

كل هذا عن مقومات الحياة والمدنية المادية في الزراعة المصرية وما يتصل بها من نشاط في استنبات النبات وتربية الحيوان ؛ وهو الجانب الذى تعمدنا تفصيله بعض الشيء في هذا المقال نظراً لقلته ما هو معروف عنه بصفة عامة . ولا يتسع المجال الآن لأن نتبع بعض الحرف والصناعات الأخرى التى قامت إلى جانب الزراعة أو تفرعت عنها . ومع ذلك فإن ما ذكرناه عن الزراعة ينصرف إلى تلك الحرف الكثيرة من حيث المحافظة على القديم وإضافة الجديد إليه .

فأما الجانب الآخر من حياة المصريين وحضارتهم ، وهو الجانب الثقافى ، فمرفوف عنه الكثير ، وقد سبق أن عالجناه فى مقال سابق^(١) ، فىكنى أن نجتزئ الآن بما له صلة مباشرة بالموضوع . وقد يكنى أن نذكر أن هذا الجانب من حياة المصريين وحضارتهم لم يختلف عن الجانب المادى فى كثير ، من حيث إن المصريين احتفظوا ببعض عناصر ثقافتهم القديمة ، ولكنهم أخذوا عن غيرهم من الأمم بمثل ما أعطوا وقدموا للعالم الخارجى فى الشمال والجنوب وفى الشرق والغرب . فقد تطورت لغة المصريين مثلاً وكتابتهم أيام الفراعنة ، فظهرت الكتابة الهيروغليفية والديموتيقية ثم القبطية ، واستخدمت الإغريقية فى بعض مدائن مصر لاسيما الإسكندرية ؛ حتى إذا ما جاء العرب أخذ المصريون عنهم لغتهم التى يتكلمون ويكتبون . وكان المصريون الأقدمون قبل ذلك قد أثروا بكتابتهم الهيروغليفية أو ببعض عناصرها فى كتابة الفينيقيين عن طريق شبه جزيرة سينا ، وبذلك ساهموا فى نشأة الكتابات والأبجديات اللاحقة فى الشرق ثم الغرب .

وفى ميدان الدين كانت للمصريين الأقدمين معتقداتهم وعباداتهم القديمة التى نشأت كلها تقريباً فى أرض النيل ، وتأثرت بظروف البيئة المحلية . ولكنهم مع ذلك احتكوا بغيرهم فى مدرسة عين شمس أول الأمر ثم فى الإسكندرية فى عصر لاحق ، وأثر الفكر الدينى المصرى فى الفكر الإغريقى تم المسيحية حتى إنه ليقال أن قصة مريم العذراء والمسيح عليه السلام كما تصورها المسيحية لتشبه من بعض

(١) الكاتب المصرى عدد ٣ (ديسمبر ١٩٤٥) .

الوجوه قصة إيزيس وابنها الإله حورس في مصر القديمة ، وإن خروج المسيحية عن التوحيد الخالص وأخذها بفكرة الثالوث إلى جانب فكرة التوحيد ليذكرنا بما كان في مصر القديمة من ثوابت بين الآلهة ، رغم سيادة إله معين على غيره من الآلهة . ولكن الشيء المهم على كل حال أن اتصال مصر بالفكر الديني الشرقي في العهد المسيحي مهد السبيل لأن تتقبل مصر أفكار الشرق الموحد ، وتزواج بينها وبين أفكارها هي ، على نحو أدعى إلى الاستقرار والدوام مما حدث أيام أخناتون فيلسوف مصر الموحد في العهد الفرعوني ؛ فقد تأثر ذلك الفيلسوف - فيما يرى بعض الباحثين على الأقل - بلون من ألوان الفكر الديني الموحد ، وحاول أن يفرضه على الفكر الديني المصري ، ولكنه لم يوفق ؛ لأن الأفكار الدينية التي نشأت في مصر وفي البيئة المصرية كانت أقوى من أن تزعزعها استعارة من الخارج أو وحي جديد لا يمت إلى الفكر المصري الأصل بسبب قوى . أما المسيحية فكانت في ثوبها الذي ظهرت به في القرنين الثاني والثالث وما بعدهما خليطاً من الفكر الشرقي الصارم في توحيده والفكر المصري الإغريقي الذي يأخذ من الآراء والمعتقدات القديمة بطرف أو أطراف لذلك كان يسيراً على الفكر المصري أن يتقبل الديانة الجديدة ، بل أن يتعصب لها ويدافع عنها ضد اضطهاد الرومان ... وقد لا نغالي إذا قلنا إن توغل المسيحية في مصر يمثل مرحلة انتقال ضرورية مهدت السبيل لما جاء بعدها ، وأنه لولا هذه المرحلة ما استطاع الإسلام ، وهو دين شرقي جديد صارم في توحيده ، أن ينتشر في مصر . ومع ذلك كله فإن الإسلام لم ينتشر في أرض النيل دفعة واحدة ، وإنما دخل الناس فيه تدريجياً . ويبدو أن الكنيسة القبطية بقيت قوية متماسكة حتى القرن الثالث عشر ، عندما اضمحلت وكثرت فيها المشاحنات الداخلية ، فدخل كثير ممن بقي من أتباعها في الدين الجديد أفواجاً . وفضلاً عن ذلك كله فإن الإسلام عندما شمل مصر لم ينسخ كل ما قبله من عقائد وتقاليد تتصل بالعبادات والعبادات ؛ وإنما استمر كثير مما تعارف عليه المصريون منذ أيام الفراعنة كالعبادات الجنائزية وصلات الأحياء بالأموات ، ثم العادات الاجتماعية في الموالد والأفراح ، والصلوات الشعبية والروابط القروية والأسرية وغير ذلك مما ينظم العرف والتقليد

أحياناً كثيرة ، ومما ينظم القانون في بعض الأحيان .

وهكذا انتهى الأمر إلى ما نراه في العهد الإسلامى من جمع بين الفكر القديم والفكر الحديث في رباط ظاهره التناقض والمتناقضات ، ولكن باطنه ينطوى مع ذلك على كثير من التوافق والتكافل . ذلك أن الانتقال في الفكر الدينى المصرى لم يكن مفاجئاً كما ذكرنا ، ولم يأت عن طريق الثورة الجارحة على القديم ؛ وإنما جاء عن طريق المزاوجة والتكافل بطريقة آية بين هذا الجديد الذى أخذناه عن الخارج وذلك القديم الذى احتفظنا به عن تراثنا الخالد . وواضح أنه لا يجوز ولا يمكن أن يعتبر من الإنصاف العلمى فى كثير أو قليل أن نلتفت إلى القديم الذى احتفظنا به فنقول إن المصريين جامدون محافظون ، وأن نعرض فى الوقت نفسه عن الجديد فلا نقول إنهم متطورون مجددون . فنحن أمة قد جمعنا بين القديم والجديد . وليس هذا التناقض الظاهر فى حياتنا الفكرية والروحية غير مظهر لا يمس الجوهر ؛ لأن جوهر الروح المصرى قادر على أن يجمع بين القديم والجديد فى غير حرج ؛ بل قادر على أن يجد غذاءه ويستمد لبانه من الاثنين . وترجع مقدرته هذه إلى أنه روح طويل العمر ، قد عاصر التاريخ كله ، فكانت له من تجاربه التى توارثتها الأجيال ، تلك المقدره النادرة التى امتازت بها مصر على كثير غيرها من أمم الأرض التى لم تتصل حياتها ولم يحفل تاريخها بدروس العبر وأحداث السنين .

ونستطيع أن نستطرد إلى جوانب أخرى من حياة المصريين فى غير اللغة والدين والعادات والتقاليد ، فنلاحظ احتفاظ مصر ببعض قديمها ، ونزعتها إلى التجديد فى الوقت نفسه ؛ وهو أمر مائل فى كثير من مظاهر حياتها الحديثة بعد أن اتصلت بالغرب فى العصر الحديث . ولكن أمر هذا الاتصال معروف بما لا يدع حاجة إلى إطالة . ويكفى أن نذكر أن مصر رغم ما أصابته فى نهضتها الحديثة من تغيير شمل كثيراً من جوانب الحياة مادية وثقافية ، فإن التغيير والتجديد فيها اتخذ صورة التطور المتند والتحول الهادئ تارة ، واتخذ صورة الثورة العنيفة والتبدل السريع تارة أخرى . ولعلنا إن دققنا النظر وأنعمناه واجدين أن مصر كانت دائماً تعتمد إلى الطريقة الأولى ، فتهدى ولا تنفض القديم كله ، إذا مس التغيير عنصراً من

عناصر المدنية والحضارة الأصيلة ، أى التى نشأت فى البيئة المصرية ، كتغيير وسائل الزراعة فى الحقل المصرى الصغير ، أو تغيير التقاليد والعادات الاجتماعية والروحية وغيرها من تراث مصر القديم ؛ فكل ما حدث فى هذا الميدان إنما كان إضافة من الجديد إلى القديم ، أو تهديبا للقديم بما يزاوج بينه وبين الجديد فى صورة تحفظ من القديم روحه حينًا ومظهره حينًا آخر ، وتلائم بين الجديد وبين ما تقتضيه البيئة وظروف الحياة فى مصر. أما إذا مس التغيير والتجديد عنصرًا من عناصر الحضارة أو الثقافة التى استعارتها مصر من الخارج فى فترة من فترات تاريخها الطويل ، فإن المصريين لا يجدون حرجًا فى أن يندفعوا فى طريق التغيير والاستبدال السريع . ومن آيات ذلك ، إن أردنا التمثيل ، ما أصاب المجتمع الحضري فى مصر إبان عهد الأتراك من عادات كثيرة تتصل بالأسرة والحجاب بين النساء ، والقطيعة بين المرأة وبين أن تساهم فى الحياة والثقافة العامة ؛ فإننا ما لبثنا أن خرجنا على ذلك كله ونفضناه فى العهد الحديث . وكان خروج المرأة إلى الحياة العامة فى المدن المصرية ومساهمتها فى النهضة الحديثة ثورة ، أو هو أدنى إلى الثورة منه إلى التطور البطيء ، لأن الأمر لم يعد أن يكون استبدالاً لعادة أجنبية بعادة أخرى دخيلة . كذلك الحال فيما أخذنا بسبيله من التجديد فى التعليم والتشريع على نسق أمم الغرب ؛ فإننا فى التعليم لم نبن على النظام الأزهرى الشرقى القديم ؛ وإنما أخذنا فى شىء من العنف بلون جديد من التعليم المدنى ؛ وترتبت على ذلك ثنائية غريبة فى تعليمنا القومى . وحتى الأزهر نفسه لم يأنف أن يأخذ بالأسلوب الجديد ، فداخله التجديد وغزته العلوم الحديثة فى عقرداره . أما فى التشريع فإننا لم نجد حرجًا فى أن نضيف إلى الشريعة التى أخذناها عن الإسلام قوانيننا الحديثة التى أخذناها عن الغرب ، فحلت هذه القوانين محل الشريعة فى أمورنا المدنية والجنائية ، وأخذنا بذلك كله فى يسر . وسلطنا طريق الثناية التشريعية فى غير ضيق ولا حرج . بل كذلك الحال أيضًا - إن أردنا مثالاً ملموسًا من الحياة العملية - فى لباس المصريين ؛ فنذ عهد الإغريق والرومان خلع المصريون تدريجيًا لباسهم المصرى التقليدى والذى يلائم بيئتهم ، واستبدلوا به ألوانًا مختلفة من اللباس الفضفاض الذى تغير من عصر إلى

عصر خلال العهد العرفي والتركي ثم العهد الحديث . وما مرجع هذه الفوضى وتلك الثورات العنيفة في لباس فئات الأمة المختلفة ، وانتقالها من زى معين إلى آخر في ثورة وتبرم ، أو فيما يشبه ذلك ، إلا لأن هذه الأزياء جميعًا مستعارة ؛ فلا يجد المصري حرجًا في أن يثور ويبدل زياً بزى ، في غير ما ضابط يجمع بين طبقات الأمة ويوحد المظهر بين فئاتها المتباينة . وليس أدل على أننا في مصر لا نستنكف التغيير والاستعارة المتجددة في هذه الأمور ، أو لا ننظر إليها نظرة الجد والاهتمام ، من أننا أمة تتباين بين أفرادها الأزياء وتختلط بصورة لافتة إلى أبعد الحدود ، ومع ذلك كله لا نكاد نهتم لما قد يترتب على هذا التباين أحياناً من مساس غير مباشر بمقومات وحدتنا القومية .

إلى هنا ونخرج بأننا إذا تحدثنا عن المصريين وطابعهم القومي والحضارى العام فإننا لا نستطيع في سر أن نقول عنهم إنهم أمة محافظة على القديم ؛ فمثل هذا الحكم لا يجوز أن يطلقه على علاقته غير من لا يتعمقون الأمور ، وهو إلى جانب ذلك حكم لا يشمل غير جانب من الحقيقة ؛ فإذا كان المصريون قد حافظوا على بعض تراثهم القديم ، فإنهم لم يقفوا جامدين من نزعات التجديد ، وإنما حفل تاريخهم الطويل بكثير من عناصر التقدم والتطور والابتكار والاستعارة ، وشمل ذلك حياتهم المادية والروحية جميعاً ، وحضارتهم المدنية والثقافية سواء بسواء . والذين يدرسون الأمم الحديثة ويتصدون لاستشفاف مصايرها والتعرف على أقدارها المستقبلية يشبهون الأمم بالأفراد ، فلكل أمة شخصية ذاتية ، وصفة قومية ، يعبر عنها الباحثون الآن بما يسمونه National Character . ولن يكون من الإنصاف في حق هذه الأمة العريقة أن نرميها بالجمود ، وما بها من جمود ؛ ولا أن نقول إنها محافظة إلى حد يقطع بينها وبين أن تسير سيرة التطور والتقدم والاجتهاد والتجديد . ولو أن مصر كانت جامدة في تاريخها الحافل الطويل ما عاشت على الزمن ، بل لسبقتها الأيام واندثرت حياتها ودالت أمتها كما دال غيرها من الأمم . ولئن كانت مصر قد عاشت كل هذه القرون الكثيرة ما ذلك إلا لأنها لم تتقاعد عن أن تأخذ بأسباب التجديد . وغاية ما هناك أن هذا التجديد في مصر لم يؤد دائماً إلى نحو كل

قديم . وما كان من الخير أن يمحى قديم صالح لمجرد قدمه ، ولا أن يستبدل به جديد غير صالح لمجرد أنه جديد . ولو أخذ المصريون بكل جديد صادفهم في تاريخهم الطويل لتغيرت معالم حياتهم بما لا يدع مجالاً للتعرف على شخصيتهم القومية ، تلك التي بقيت على الزمن وغالبت الأيام . وقد يكون من الخير لأبناء مصر ، وهم يترسمون خطاهم ويرسمون خططهم للمستقبل ، أن يعودوا إلى تاريخهم فيدرسوا فيه شخصية أمتهم المميزة ؛ وعندئذ يعلمون أنهم محافظون يجيدون المحافظة ، ومجددون يحسنون التجديد ؛ بل عندئذ يعلمون أن لشخصيتهم القومية مقومات أساسية نشأت في مصر وتغذت بلبان بيثتها ، فلا سبيل إلى أن نفضها في عنف ، ولا إلى أن نثور عليها ثورة مصيرها إلى الإخفاق ، لأنها تغاير طبيعة الأشياء ؛ كما أن لتلك الشخصية مظاهر أخرى كثيرة جعلها مستعار ، ويمكن أن نستبدل به غيره متى كان في الاستبدال ما يفيد وينفع . ولا خوف من أن يندفع الشعب إلى مثل هذا التجديد اندفاعاً ، فهو آخذ به في غير حرج ؛ لأنه شعب عرف في تاريخه كيف يسير الزمن ، وكيف يحدد حياته ويغذي حضارته بما يتكرر أو بما يقتبس عن حضارات الآخرين في الشرق أو في الغرب .

وبعد ، فليس يضيرنا في شيء أن يجمع شعبنا بين القديم والجديد ، وأن يجمع في نهضته الحديثة إلى أن يتشد ويستمسك بالماضي في أشياء ، وإلى أن يندفع ويحدد ويقتبس في أشياء أخرى . فمن يدرى ! لعل هذه الخاصية العجيبة في شعب مصر أن تكون هي سر الحياة ؛ أو لعلها أن تكون في القليل دليل الحيوية واليقظة التي لا يلبسها غد من أمس . بل من يدرينا ! فقد يجد أولئك الذين يقودون نهضتنا القومية في دراسة هذه الخاصية العجيبة وتفهمها على وجهها الصحيح مفتاح النجاح لما يرسمون من خطط في المستقبل .

«١٥»

الحروب العالمية وموقع مصر

الحروب العالمية وموقع مصر

تعتبر الحرب مظهرًا من مظاهر النشاط البشري على وجه الأرض . وهي كغيرها من تلك المظاهر يصح أن تدرس من نواح مختلفة غير الناحية الفنية الخالصة . فيدرسها علماء النفس مثلاً من حيث إنها تتصل بمجالات نفسانية معينة ، تدفع الناس إلى الشر والتطاحن دفعًا ، وتؤثر بذلك في سلوك الأفراد من ناحية ، وسلوك الجماعات من ناحية أخرى . ويدرسها علماء الحياة (البيولوجيون) من حيث إنها ظاهرة تتصل بحياة الإنسان ككائن يتأثر في تطوره بالكفاح من أجل بقاء الأصلح ؛ فتتيح فرصة يغلب فيها القوى الضعيف ، ووسيلة يأتي بها الصالح على غير الصالح . ويدرسها كذلك علماء الأخلاق من حيث إنها شر أو خير ، ومن حيث إنها دليل فساد الطبع أو صلاحه ؛ فهي قد ترجع إلى الأثرة الغريزية والفهم الفطري وما يصحبها من قسوة جاهلة أو من دهاء ماهر ، وهذا دليل الشرف في الإنسان . وقد ترجع إلى روح الإيذاء والأنفة وتنطوي على كثير من حب التضحية وإنكار الذات ، وهذا دليل الخير في الإنسان . والحرب يدرسها أيضًا علماء الاجتماع والاقتصاد ، من حيث إنها تستلزم نظامًا اجتماعيًا واقتصاديًا معينًا يوجه جهود المجتمع في الكفاح ، ويرتب الحقوق والواجبات بين المحاربين وغير المحاربين من أبناء المجتمع ، ويغذي أداة الحرب ويلهب سعيها ويشد عصيها بما يضمن النصر ، أو يدرأ الكارثة عند الهزيمة . ويدرسها كذلك علماء التاريخ العام ، والتاريخ السياسي بنوع خاص ؛ فهي حلقة في سلسلة من الحوادث ، ترتبط أسبابها بالماضي ، وتمتد

نتائجها إلى المستقبل ؛ وهي لا تقوم لغير سبب ولا تنتهى إلى غير غاية . وكلما اشتدت في عنفها واتسعت في نطاقها كان ذلك دليل عمق أسبابها في الماضي وبعد نتائجها في المستقبل . وقد ترتب على هذه الظاهرة أن أصبح جانب هام من تاريخ كثير من الأمم ، بل من تاريخ العالم ، ترديداً للحروب وما يتصل بها من احتكاك مسلح بين الأمم .

على أن هناك ناحية أخرى من دراسة الحرب قد تكون جديرة بالعناية ؛ تلك التي تتصل بالمسرح الذى تجرى عليه حوادثها ، وبالظروف الجغرافية الطبيعية التي تملئ على قادتها ما يرسمون من خطط وما يتخذون من وسائل^(١) . ومثل هذه الدراسة ضرورية لفهم مجرى الحرب ، لأسباب كثيرة أبرزها أن الإنسان لا يحارب في الفضاء ، وإنما يحارب في «المكان» ، وأن ظروف هذا المكان كثيراً ما تحدد نجاح المحارب إن هو أحسن استغلالها والإفادة منها ، أو إخفاقه إن هو لم يقدر صعوباتها حق قدرها ولم يستجب لما تقتضيه من عمل إيجابى ، أو ريث سالب . والقائد الماهر في الحرب هو الذى يرسم الخطة التي تلائم الطبيعة ، ويرسم الطريق الذى لا تحفه المهالك . وفوق ذلك فإن الحروب الكبرى في التاريخ يمكن أن ينظر إليها على أنها حروب بين «أوطان» و «أقاليم» ، كما أنها حروب بين «أمم» و «شعوب» . فالأمة القوية والشعب القاهر في حرب من الحروب إنما يستمدان القوة والمنعة من الإقليم الذى يعيشان فيه ، ومن القاعدة التي يستندان إليها . ويندر في تاريخ الحروب أن تنهزم قوة تعرف كيف تجعل الطبيعة في جانبها ، وكيف تستعين بظروف الميدان الطبيعية على العدو . بل كثيراً ما غلبت فئة قليلة فئة كثيرة ، لأن ظروف البيئة الطبيعية أو الموقع الجغرافى كانت تقضى بذلك .

(١) ينبغى أن نميز هنا بين الخطط الاستراتيجية ، وهي الخطط العامة والتوجيهات الأساسية للحرب ، وبين الخطط التكتيكية التي تتصل بالحركات المحلية في الميدان . وتعنى الجغرافيا العسكرية العامة بالناحية الأولى ، أما الناحية الثانية فتتصل بما يعرف بعلم الطبوغرافيا المحلية وبدراسة الخرائط التفصيلية وتحديد حركات الجند إبان المعارك ، وهي ناحية فنية خالصة ، لا نسبيل بنا إليها في مثل هذا المقال .

والحرب في عرف الجغرافيين ثلاثة أنواع : حرب محلية أو أهلية تبدأ وتنتهى في وطن صغير واحد ، وبين أفراد أمة واحدة . وحرب إقليمية تقوم بين أمة قليلة متجاورة ، ولا تتعداها إلى مناطق أو جهات بعيدة . وحرب عامة أو عالمية تتسع لتشمل جانبًا كبيرًا من العالم ، وتمتد بين الشرق والغرب وبين الشمال والجنوب . وليس يعنينا من هذه الحروب الآن ، وفيما يتصل بموقع مصر بنوع خاص ، غير هذا النوع الأخير ، وإن كان الحديث سيجر بالضرورة بعضه بعضًا ، فيتناول طرفًا أو أطرافًا مما يتصل بالحروب الإقليمية في الشرق الأدنى بين حين وحين .

ومصر أمة قديمة ذات تاريخ طويل . وقد أصابها في تاريخها هذا من الحرب شيء كثير . ولكننا نستطيع أن نميز بين قسمين كبيرين من تاريخ مصر العسكرى ، بل من تاريخها القومى العام ، تفصل بينهما غزوة الإسكندر في النصف الثانى من القرن الرابع قبل الميلاد . فأما القسم الأول ، ويشمل العصر الفرعونى وما سبقه من عصر ما قبل الأسرات ، فقد امتاز بالحروب الأهلية ، التى انتهت بتوحيد الوجهين ، ثم تجددت بعد ذلك فى فترتين أو فترات قليلة متقطعة ؛ كما امتاز ببعض الحروب الإقليمية التى شاركت مصر فيها بنصيب كبير لا سيما أيام الدولة الحديثة ، وتكوين الإمبراطورية المصرية فى الشرق القريب . ويظهر أن مجد مصر العسكرى ، بل مجدها العام فى هذا القسم من تاريخها قد ارتبط بمواردها المحلية وحسن استغلالها . ففى العهود التى استكملت فيها البلاد وحدتها المحلية ، وأحسن استغلال مواردها الطبيعية ، استطاعت مصر أن تدفع عن نفسها خطر الغزو وأن توسع سلطانها وتمتد نفوذها فى ناحية الشرق ؛ وفى العهود التى أهملت فيها مرافق البلاد ، وساد التناوب بين أقاليمها المحلية ، وظهر نظام الإقطاع ، ضعفت البلاد وطمع فيها الغزاة الذين جاء أغلبهم من الشرق وقليل منهم من الصحارى الغربية المجاورة . فكان مصر فى هذا القسم من تاريخها العام كان بيدها مفتاح تاريخها وزمامه . أما فى القسم الثانى الذى تلا غزوة الإسكندر وحروبه العالمية ، فقد أفلت زمام ذلك التاريخ من يد مصر ، واتصل بعوامل أخرى « عالمية » لا سبيل بمصر إلى التحكم فيها . ذلك أن حروب الإسكندر ربطت الشرق بالغرب ، فأبرزت قيمة موقع مصر

الجغرافي كحلقة اتصال تتحكم في مواصلات البر ومواصلات البحر على حد سواء . ومنذ ذلك الوقت طمع في مصر الطامعون وسعى إليها الغزاة من أدنى الأرض حينًا ، ومن أقصاها حينًا آخر ، وإن كانت هذه البلاد قد استطاعت في فترات معينة أن تجمع لنفسها من القوة ما تغالب به طمع الطامعين ، وما يمكن لها من السيطرة على المواصلات العالمية ، والإفادة من موقعها الجغرافي إلى أبعد الحدود .

وقد كانت حرب الإسكندر بحق أول حرب عالمية ، احتك فيها العالم اليوناني ببقية الشرق الأدنى وفارس وبلاد الهند والصين . وقبل عهد الإسكندر لم تكن الحروب تتعدى أقاليم محدودة . ففتوح تحتمس الثالث مثلاً ، رغم عظمتها وما تجلّى فيها من فن ومقدرة على القيادة والتنظيم ، لم تجاوز أرض الفرات الأوسط . وحروب ملوك فارس الأخمينيين لم تجاوز مصر أو أرض اليونان . وحروب ملوك الهند والصين لم تخرج عن بلاد كل منها إلا إلى ما جاورها مباشرة . فهي كلها تعتبر حروبًا «إقليمية» ، وليس بينها ما يمكن أن يعتبر حربًا عالمية بالمعنى الصحيح . أما الإسكندر فكان أول محارب صال بجيوشه بين مغارب العالم المعروف ومشارفه ، فبدأ من بلاد اليونان ، وفتح الأطراف القريبة من إمبراطورية الفرس ، ثم انطلق نحو مصر فاستقبلته استقبال المنقذ من حكم الفرس ومفاسده . ومن مصر سار غربًا أول الأمر حتى بلغ حدود برقة وواحة سيوة ، حيث وضع الكاهن الأكبر ، فيما يقال ، على رأسه قرني آمون ، ومن هناك عاد إلى أرض النيل ، ثم اندفع بجيوشه صوب فارس من جديد ، فاخترق الجزء الشمالي منها إلى بحر قزوين وتركستان ؛ وهناك شرّق حتى بلغ حدود إمبراطورية الصين بين تركستان الغربية والشرقية ؛ ثم اتجه جنوبًا إلى أفغانستان وشمال الهند ، ومنها عاد في رحلة كشفية عابرًا بلاد بلوخستان وجنوب فارس إلى أرض العراق حيث قضى نجه بعد حرب استمرت حوالي اثني عشرة سنة ، ولكنها تعتبر حربًا خاطفة إذا ما نحن راعينا العصر الذي تمت فيه ، والبلدان التي دوّخها الإسكندر ثم ربط بين أطرافها بنظام من الحكم العسكري والفلسفة السياسية العامة ، التي لولا موت صاحبها لغيرت وجه التاريخ في كثير من ملامحه وتفصيله .

ويعيننا من حرب الإسكندر أنها تكشف عن إدراك صحيح لظروف البيئة الجغرافية ومقتضياتها العسكرية . وقد تمثل ذلك بوضوح في عدة مسائل ، ربما كان أظهرها أنه عندما أراد أن ينقضّ على الإمبراطورية الفارسية ، لم يتسرع في ذلك ، وإنما عمد أولاً إلى تأمين جناحه الغربي في مصر ، فانحرف من أرض الشام إلى فلسطين وطريق الفرما ودلتا النيل . وقد ضمن بذلك أشياء كثيرة : منها أنه تسلط بأقل مجهود ممكن على هذه الأرض الغنية ، التي تصلح أن تكون قاعدة تغذى جيشه عند الحاجة ببعض ما قد يحتاج إليه ، رغم اضمحلال إنتاجها في أواخر أيام الحكم الفارسي ؛ أو أنه على الأقل قد قطع بتسلطه على مصر الطريق على أى جيش يستطيع الحاكم الفارسي فيها أن يعدّه ليهجم به من الخلف على جيوش الإسكندر ، بعد أن تتقدم نحو قلب الإمبراطورية الفارسية في الشرق .

وفوق ذلك فقد تجلّى بُعدُ نظر الإسكندر كفاتح عسكري وكواضع أسس إمبراطورية لم يتح له القدر أن يتربح على عرشها الموحد ، في مسائل تفصيلية كثيرة : منها أنه فتح مصر عن طريق شبه جزيرة سينا ، ولم يحاول أن يغزوها بالبحر من بلاد اليونان مباشرة ، وقد كان غزو مصر عن طريق مدخلها الشمالي الشرقى أيسر فيما يبدو من غزوها عن طريق البحر ، ومنها أنه بعد أن فتح أرض وادي النيل لم يكتف بذلك ، وإنما أدرك أن الصحارى هي دروع مصر الطبيعية ، وأنه لا بد للسلطة الحاكمة في الوادي من أن تمتد أيديها إلى تلك الدروع وتمسك بها وتمكن منها في الشرق والغرب جميعاً ، فقام برحلته المعروفة إلى حدود برقة وسيوة . ومهما قيل عن الباعث لمثل هذه الرحلة ، فإن من يدرس الجغرافيا العسكرية لا يملك أن يتجاهل قيمتها في تأمين حدود مصر من ناحية البدو اللوبيين ، وقد كانوا على الدوام مصدر قلق للحياة الآمنة المستقرة بأرض الوادي ودلتاه . كذلك تجلّى حسن إدراك الإسكندر في أنه لم يكن فاتحاً فقط ، وإنما هو أراد أن يضع أسس ملك دائم ، فرأى أن يعترف بالأمر الواقع ، وهو أن مصر بلاد ذات حضارة عريقة ومجد تليد ، فاحترم تقاليد البلاد ، وبلغ به ذلك أن تسمى «بابن آمون» ؛ ولكنه في الوقت نفسه شرع في أن يوجه مصر توجيهاً سياسياً جديداً نحو البحر المتوسط وبلاد

اليونان ، فوضع تخطيط الإسكندرية لتكون عاصمة تحل محل منف ، وترمز إلى التوجيه الجديد نحو الحياة البحرية ونحو الشمال . وكان ذلك بداية تحول خطير في حياة مصر واتصالاتها الخارجية ، مما كان لموقعها الجغرافي فيه أثر بعيد .

وبعد موت الإسكندر كانت مصر من نصيب أسرة البطالسة ، الذين بدءوا أولاً بتنظيم استغلال موارد مصر المحلية ؛ فشققوا ترع الري ، ووسعوا الأراضي الزراعية ، وعملوا على تحسين وسائل الزراعة ، واعتنوا بالمحاصيل الغذائية والتجارية ، ونظموا طرق المواصلات والتجارة ، وأعادوا تنظيم أداة الحكم والإدارة . وبذلك كله ازدهرت مصر ، وغدت قاعدة قوية صالحة للتوسع والأخذ بأسباب السيطرة على طرق المواصلات البرية والبحرية . وفعلاً لم يلبث الأمر بالبطالسة أن اتسعت أطماعهم ؛ فلم يقتصروا بأن تكون لهم مصر ، وإنما هم اتخذوها قاعدة لتنفيذ سياسة ترمي إلى «السيطرة العالمية» أو ما يسميه مؤرخو الألمان باسم Weltmacht Politik وقد ترتب هذا كله على أن حروب الإسكندر عرفت الغرب بالشرق ، وأن حسن تنظيم البطالسة لموارد مصر ، واستخدامهم لها كقاعدة تتحكم في طرق التجارة العالمية ، قد مكّن لهم من أن يجعلوا منها دولة تستطيع أن تستفيد من موقعها الجغرافي . ولولا أن الأمر قد استحال بالبطالسة المتأخرين إلى استغلال غير منظم ، وإلى كثير من الترف والفساد ، لما انتهى الأمر بمصر أن تطمع فيها الإمبراطورية الرومانية ، عندما انقلبت قوة مصر ضعفاً ومتمعتها إغراء بالفتح والعدوان .

ولكن الدرس الهام الذي نخرج به من أول حرب عالمية في التاريخ هو أنها أبرزت قيمة مصر أكثر مما أبرزت قيمة أى إقليم آخر من أقاليم الشرق القديم . فقد قسمت إمبراطورية الإسكندر بين قواده ؛ ولكن مملكة بطليموس التي لم تكن قبل الإسكندر تعدو أن تكون ولاية مهملة من ولايات إمبراطورية فارس المتطرفة ، قد انقلبت في فترة وجيزة إلى دولة فنية ، هي أقوى دول الشرق القريب ، تتحكم في مواصلات العالم وفي تجارته ، وتشق طريقها فوق ذلك إلى أن تصبح بمدینتها الإسكندرية مركز الفكر والثقافة في العالم . ومن الغريب ، أو لعله ليس غريباً ،

أنا نستطيع أن نخرج بهذا الدرس نفسه أو بمثله من كل حرب عالمية تلت ذلك في تاريخ مصر بعد الإسكندر .

وليس يعنينا أن نفصل القول في كل حرب من هذه الحروب العالمية التي فتح سيرتها الإسكندر . بل قد يكفيننا أن نختار أمثلة تظهر لنا مكانة مصر من كل كفاح عالمي ، لا سيما ذلك الذي يمس صلات الشرق بالغرب ، أو صلات أهل البلاد المعتدلة بأهل البلاد الحارة ؛ ثم مبلغ تأثير مصر بهذه الحروب إبان استعاريها من جهة ، وبعد هدوء العاصفة من جهة أخرى . وسنختار أمثلة نجمل القول فيها إجمالاً ، مكتفين بما تلقيه دراستها من ضوء على قيمة موقع مصر الجغرافي وتاريخها لبحث آخر تفصيل الحديث عن آخر حرب عالمية ، وهي التي بدأت عام ١٩١٤ وانتهت ، أو يرجى أن تكون قد انتهت ، في عام ١٩٤٥ .

ولعل أول حرب عالمية احتك فيها الشرق بالغرب احتكاكاً صحيحاً بعد العهد الإغريقي الروماني هي حرب الصليبيين . أما فتوح الإسلام الأولى فقد احتك فيها بعض الشرق ببعضه الآخر احتكاكاً عنيفاً ، وحاول الشرق أن ينفذ إلى الغرب الفرنسي من باب الخلفي في إسبانيا ؛ ولكن الاشتباك هناك كان اشتباكاً جزئياً وغير حاسم ؛ بل إن الدولة الإسلامية في الشرق الأدنى نفسها لم تفعل أكثر من أن اقتطعت من إمبراطورية الروم ولاياتها في غرب آسيا وشمال إفريقيا ؛ فهي لم تتخط البحر إلى بلاد الروم نفسها . ولذلك بقي احتكاك الإسلام بالغرب وبالفرنجة المسيحيين إقليمياً في مداه ؛ هادئاً في جملته ، حتى جاءت الحروب الصليبية ، فاتخذت العلاقات شكلاً جديداً ؛ إذ طمع الغرب في أن يتسلط على جانب من قلب الشرق القريب . وقد استمر الكفاح من أواخر القرن الحادي عشر حتى أواسط القرن الثالث عشر . ولكن الصليبيين أخطئوا منذ البداية في رسم خُطّطهم وتلمس طريقهم ، وقاسوا نتيجة هذا الخطأ حتى النهاية . ذلك أنهم عندما تقدموا أول الأمر لم يأتوا الشرق العربي الإسلامي من باب الصحيح ؛ وإنما غزوه عن طريق القسطنطينية وآسيا الصغرى ، فأصابهم الهلاك في مطلع هجومهم ، ثم وصلوا بعد ذلك إلى الأرض المقدسة ، ولكنهم أغفلوا شأن مصر التي كانت مفتاح الموقف

كله ، ونقطة الارتكاز الأساسية لمن يريد التوغل في الشرق القريب والسيطرة عليه . ومع أنهم حاولوا فتحها في عامي ١١٦٧ ، ١١٦٨ م . فإن محاولتهم جاءت متأخرة مترددة ، وانتهت بالإخفاق أو الارتداد على كل حال . واستتب الأمر في مصر بعد ذلك لصالح الدين الذي اتخذ منها قاعدة صالحة أعد نفسه فيها ، وقوى جيوشه بفضل ثروة البلاد ومواردها ، ثم انطلق بهذه الجيوش في اتجاهات كثيرة ، فحرر البلاد المقدسة أو جانبًا كبيرًا منها ، وتوسع نحو اليمن وبلاد النوبة وبرقة وطرابلس ، وكون إمبراطورية أو شبه إمبراطورية ، وقفت بقوتها وثروتها في وجه الصليبيين فكسرت شوكتهم في وقت بلغت فيه حماستهم أقصاها . ولقد عاد هؤلاء الصليبيون فتنهوا آخر الأمر إلى أهمية مصر وحاولوا غزوها بالبحر عن طريق دمياط والمنصورة ، ولكنهم أخفقوا في ذلك مرتين في عامي ١٢٢١ ، ١٢٤٨ م . ذلك أن تنهيمهم هذا لم ينجي إلا بعد فوات الأوان . ولو أن الصليبيين اتجهوا أول الأمر نحو مصر فوطدوا أقدامهم فيها ثم استندوا إليها كقاعدة للتوسع نحو الشرق القريب ، كما فعل صلاح الدين وكثيرون من قبله ومن بعده ، لتغير وجه التاريخ لعدة قرون .

وفي أعقاب الحرب الصليبية ظهرت حرب عالمية أخرى . ولكن كان مصدرها ومهبطها في هذه الحالة من الشرق البعيد ، حيث ظهرت قوة الرعاة المغول في سهول منغوليا الشرقية في النصف الأول من القرن الثالث عشر ، ثم اندفعت جموعهم نحو الغرب ، فبلغت أواسط أوروبا في ربع قرن أو أقل ، وكانت بذلك إحدى حروب التاريخ الخاطفة ، وربطت ما بين الصين ووسط آسيا وهضبة إيران وسهول روسيا وأوروبا الشرقية . ومع ذلك فيظهر أن هؤلاء الرعاة قد استهواهم استواء السطح وكثرة المرعى في سهول روسيا الجنوبية ، فاندفعوا بجيولهم وركبهم في ذلك الاتجاه ؛ ولم يصب الشرق الأدنى في غرب آسيا غير جانب من ضعفهم انتهى بتخريب بغداد على يد هولاكو في عام ١٢٥٨ م . ولكن قوة المغول ما لبثت أن تلاشت في هذا الاتجاه ، واستطاع سلاطين مصر هزيمتهم في عين جالوت عام ١٢٦٠ م . ثم في حمص بعد ذلك . وأنقذت مصر بهذين النصرين الشرق العربي من التخريب الشامل على يد المغول . ولو أن هؤلاء الرعاة الجبابرة استطاعوا أن يكتسحوا سوريا

وفلسطين وأن يفتحوا مصر لقاست مدينة العرب والإسلام على أيديهم في هذه الأقطار مثل ما قاست بغداد ، ولكن ممالك مصر استطاعوا من قاعدتهم أن يردوا الشر وأن يدفعوا الخطر في آخر لحظة ؛ وكانت انتصاراتهم نقطة تحول في التاريخ انتهت عندها حروب المغول الخاطفة ، واستعادت بعدها مصر مكانتها ، فتحكم الممالك من جديد في طريق التجارة البحرية ، وأنقذت مصر بلاد الشرق القريب وحضارته من خطر داهم من الشرق المغولى ، كما أنقذته في القرن السابق من خطر متسلل من الغرب المسيحي .

فإذا ما نحن تركنا القرون الوسطى ووصلنا إلى العهد الحديث ، وجدنا حلقة أخرى من الكفاح العالمى أثارها نابليون في حملته الشهيرة على مصر في آخر القرن التاسع عشر. وقد كان نابليون أحد هؤلاء العسكريين الذين يدركون قيمة المواقع الجغرافية ويحسون بطبيعتهم في أى اتجاه ينبغي أن تسدد الضربات ؛ فنفذ ببصيرته الثاقبة إلى أن مصر التى كانت طريق التجارة بين الهند وأوروبا خلال العصور القديمة والوسيطه ، ينبغي أن تكون طريق الوصول العسكرى إلى الهند . وقد يقال في ذلك أن نابليون سبق البريطانيين إلى كشف أهمية موقع مصر من هذه الناحية . وقد يقال أيضاً أن البريطانيين كانوا يدركون من جانبهم احتمال ما قد يكون لمصر من أهمية في الاتصال بالهند للتجارة وغيرها ، ولكنهم شاءوا عن قصد أن يبقى هذا الطريق مجهولاً مهملاً ، وأن تحافظ بريطانيا على طريق البحر الطويل حول إفريقيا حيث لا ينافسها منافس . وسواء أضح القول الأول أم الثانى ، فإن الحق الذى لا مرية فيه أن حملة نابليون كشفت عن قيمة موقع مصر الجغرافى مرة أخرى ، ونهت العالم إلى ما للشرق الأدنى كله من قيمة لأية قوة تريد أن تسيطر على مواصلات العالم . ومع ذلك فقد أخفق نابليون في الغرض المباشر من حملته . وربما كان أحد أسباب ذلك أنه بلغ مصر ثم انقطعت به الطريق بعد تحطيم أسطوله على يد نلسون . ولكن قد يكون هناك سبب آخر هو أن نابليون تسرع في التقدم من مصر نحو الشرق القريب قبل أن يستتب له الأمر في مصر نفسها إلى درجة تسمح له باستخدامها كقاعدة لذلك التقدم . ومما يكن من أمر فإن القدر لم يشأ أن يستغل نابليون موقع مصر ؛

وإنما شاء أن يخلفه في هذا الموقع عسكري وحاكم آخر : محمد على الكبير. ولعل التاريخ قد أعاد سيرته مرة أخرى ؛ فكما أبرز الإسكندر بجروبه قيمة موقع مصر ثم ورثه في الحكم بطليموس ، كذلك كشف نابليون بحربه الموجه إلى قلب الشرق والعالم الإسلامى عن موقع مصر وقيمتها ثم خلفه فيها محمد على ؛ مع فارق ظاهر هو أن الحاكم الجديد رغم نزعته القوية إلى التجديد والاقتراب من الغرب كان يمثل جانباً هاماً من روح الشرق الذى أيقظته حملة نابليون وصدمة العنيفة من سباته الطويل العميق .

وقد أدرك محمد على منذ البداية ما فى هذه البلاد وأهلها من حيوية كامنة ، وما يمكن أن يكون لها من شأن لو أن مصادر القوة فيها وُجِّهت التوجيه الصحيح ، وكان فى ذلك نافذ البصيرة صادق الحكم . فنفخ فى روح مصر ، ووجه نهضتها توجيهاً عملياً ، واستطاع فى ربع قرن أو نحو ذلك أن يدفع بنفسه وبهذه البلاد إلى المقدمة فى القوة والجاه . ولكنه عندما أراد أن يستغل موقع مصر الجغرافى لم يشأ أن يتحكم فى طرق التجارة ، ولا أن يأخذ بمشروعات وصل البحر المتوسط بالبحر الأحمر ، ولا أن يحاول الإفادة من مرور التجارة العالمية كما أفاد غيره من حكام مصر السابقين أيام البطلمة ثم أيام المماليك . ذلك أنه أدرك ، وكان صادقاً فى إدراكه ، أن مصر مهما قويت واشتد ساعدها فلن يكون لها من القوة ما يناظر قوة أهل الغرب وذوى المصالح فى تجارة الشرق . ومادام الأمر كذلك فأولى لمصر أن تتواضع وأن تقتصد فيما قد ترمى إليه من وراء التحكم فى المواصلات العالمية تحكماً قد ينطوى على المغامرة بكيانها نفسه . ومع ذلك فإن محمد على لم يتوان من جهة أخرى فى استغلال موقع مصر العسكرى ومواردها المادية عن طريق آخر . فلم يكد الأمر يستقر له فى هذه القاعدة حتى اندفع منها بجيوشه نحو الجنوب فى السودان ، ونحو الشرق فى بلاد العرب ، ونحو الشمال فى بلاد اليونان ، ثم أخيراً نحو الشمال الشرقى فى آسيا الصغرى . ولولا ما كان من تألب دول الغرب على هذه الأمة الناهضة وهذا الحاكم العظيم ، لكان لمصر وعاهلها إذ ذاك وبعد ذاك شأن آخر ... بل إننا لا نجاوز حد المعقول إذا نحن نسبنا إلى هذا التدخل تحول الأمور عن مجراها

الطبيعى ، الذى كان يقضى بأن تجنى مصر ثمار نهضتها لخيرها وخير الشرق القريب كله . فقد قطع التدخل الأجنبى الطريق على مصر وحال بينها وبين أن تصبح قاعدة لتكوين كتلة متماسكة فى الشرق الأدنى تخلف إمبراطورية العثمانيين المتداعية فى مواجهة الغرب الطامع . بل إن تدخل أوروبا كان أبعد أثرًا من ذلك ؛ فهو قد وقف نمو النهضة المصرية وشل حركة تطورها الطبيعى من جهة ، كما أطال دور التزع فى الإمبراطورية العثمانية الفانية من جهة أخرى . وترتب على ذلك أن دخلت ولايات الشرق الأدنى بها فيها مصر فى دور من الاضطراب أفسد أمورها ، وعطل نهضتها ، وفتح الطريق امام الغرب الأوروبى فى أن يتلاعب بشئونها ويتكالب من أجل السيطرة عليها . وكانت مصر أول فريسة وقعت للعدو من ولايات إمبراطورية الرجل العجوز ؛ فانقلبت الأوضاع ، وباعد التدخل ثم الاحتلال بين مصر وبين أن تتابع نهضتها الداخلية أو أن تتزعم الشرق فى نهضته العامة ، فشغل أبنائها بجهادهم من أجل حريتهم المفقودة ، وهم لا يزالون ينفقون فى ذلك من الجهد ما كان أولى بهم أن ينفقوه فى دعم نهضة بلادهم أو فى الأخذ بيد إخوانهم فى بلاد الشرق التى عرفت فى مصر رائدتها الأولى فى كثير من نهضاتها التاريخية .

وهكذا بشرت نهضة محمد على فى أول الأمر بأن يكون موقع مصر مصدر بركة وخير لها وللشرق القريب كله . ولكن هذا الموقع ذاته ما لبث أن انقلب بسبب تدخل الدول الأوروبية وموت الإمبراطورية العثمانية موتًا بطيئًا إلى مصدر خطر لا نزال نعانى شره حتى الآن ، وليس ما حدث منذ الحرب العالمية الثانية وخلال النصف الثانى من هذا القرن العشرين إلا نتيجة طبيعية لما كان من تشابك المصالح وتطاحن الدول من أجل هذا الشرق القريب والسيطرة على موقعه الجغرافى . ولكن قصة هذا التشابك والتطاحن أكثر تعقيدًا من أن نستطيع تناوُلها فى هذا المقال .

على أننا نستطيع أن نخرج من هذه الدراسة التاريخية بمحقيقة كبرى فيما يختص بمصر وموقعها الجغرافى . ذلك أنه لم تحدث حرب «عالمية» بالمعنى الكامل الصحيح لهذه الكلمة ، منذ فتح الإسكندر باب هذا النوع من الحروب إلا كانت مصر طرفًا فيها . ولم تستطع هذه البلاد بموقعها الجغرافى الفذ عند ملتقى الشرق بالغرب والشمال

بالجنوب أن تجنب نفسها مثل هذه الحروب التي دُفعت إليها دفعًا أو انسأقت إليها
إنسياقًا ؛ فهي قد مستها حروب الإسكندر وحروب الرومان وفتوح العرب وحروب
الصلبيين وغزوات المغول وفتح الأتراك وغزوة نابليون وما تلاها من تشاحن في
الشرق لا تزال في أعقابه حتى اليوم . كذلك كانت مصر طرفًا في تأليف
إمبراطوريات عالمية متتالية أيام الرومان والعرب والأتراك والبريطانيين . وإذا كان
تاريخ المصريين أيام الفراعنة وقبل الإسكندر قد ارتبط بعامل جغرافي أساسى هو
البيئة المحلية ومبلغ استغلالهم لها استغلالاً يعتبر مقياسًا لازدهار المجتمع وقوة الدولة في
تلك الأيام ، فإن تاريخهم بعد ذلك قد اتصل بعامل جغرافي آخر لا يملكون التنصل
منه ولا تجنب آثاره ، ذلك هو موقع بلادهم الجغرافي الذى أطمع فيهم الطامعين
وأفلت بسببه زمام التاريخ من أيديهم إلا في فترات قليلة عرف فيها أبناء البلاد
وسادتها كيف يستغلون هذا الموقع لصالحهم ، وكيف يحققون لبلادهم من القوة
والمنعة ما يناظرون به القوة الخارجية ، وكيف يتخذون من بلادهم قاعدة للتوسع في
الشرق أو التحكم في التجارة العالمية ، كما حدث أيام البطالسة أو أيام صلاح الدين
والمماليك ، وكما كان يجب أن يحدث لو أن نهضة محمد على سارت سيرها
الطبيعى ... ولعلنا نذكر بعض هذه الفترات وما فيها من عبر ودروس عندما نتطلع
إلى المستقبل في أعقاب هذه الحرب المنتهية ... والذكرى تنفع المؤمنين .

« ١٦ »

مصروفناة السووس السلام العالما

مصر وقناة السويس والسلام العالمى

تقديم : مصر أرض الزاوية : موازنة بين مقومات البيئة المحلية

وأثر الموقع الجغرافى :

تقع مصر فى قلب العالم القديم ، وهى حجر الزاوية بين القارتين القديمتين ، آسيا وإفريقيا كما أن البحر المتوسط يطل منها على القارة الثالثة فى العالم القديم ، أوروبا .

والشئ الذى ينبغى أن نذكره هو أن البحار التى تطل على مصر لا يكتمل اتصالها بعضها ببعض ، وإنما يفصل برزخ السويس وسيناء بين المياه المعتدلة فى البحر المتوسط وما وراءه ، والمياه الدفيئة والحارة فى خليج السويس وخليج العقبة والبحر الأحمر وامتداده فى خليج عدن وبحر العرب والمحيط الهندى . وقد وصلت مياه البحر المتوسط بين مصر وأرض أوروبا المعتدلة المناخ وذات المحاصيل المعتدلة ، بل ذات الحضارات القديمة والحديثة ، كما وصلت مياه البحار الدفيئة والحارة إلى مناطق شبه موسمية فى شرق إفريقية وجنوب الجزيرة العربية ثم إلى مناطق موسمية فى السند وما بعدها فى جنوب شرق آسيا وشرقها ، وهى أيضاً ذات محاصيل وحضارات وثقافات مختلفة عن المناطق المعتدلة فى الشمال .

ومن هنا فقد نشأت الحاجة إلى تبادل السلع (ومعها انتقال الأفكار ومعالم الحضارة والثقافات) بين أهل الجنوب وأهل الشمال ، وجرى جزء من هذا الانتقال والتبادل عن طريق أرض الزاوية ، وعن طريق الحاجز البرى بين بحار الجنوب وبحار الشمال ، وتكامل عمل البحارة والملاحين فى الجنوب والشمال ، مع عمل حياة الإبل والعاملين فى النقل البرى وتجارته على أرض البرزخ .

ويمكننا إذا حللنا العوامل الجغرافية التي كيفت دور مصر (القديمة والحديثة على حد سواء) في تاريخ المنطقة كلها ، فأنتا نجد أن هناك مجموعتين من تلك العوامل ، هما مقومات البيئة المحلية وعناصرها الطبيعية من جهة ، ثم عوامل الموقع الجغرافي لمصر وأثره الكبير في أدوار معينة من تاريخها ، من جهة أخرى . فأما العوامل الطبيعية فإن أولها بالطبع هو نهر النيل ذاته ، ثم الصحارى المجاورة . ثم مجموعة العوامل الجغرافية الأخرى ، من مناخ ورياح ونحوها مما تتكامل به البيئة الطبيعية . فأما عن النهر منذ كان فإنه مصدر الحياة في هذا الإقليم الصحراوي بطبيعته . وقد بلغ الحد بسكان الوادي أن قدسوا النهر وأضفوا عليه ما يشبه الصفة الإلهية . بل إن هذا الانطباع كان له صدهاء عند بعض الرحالة والزائرين الأجانب ، ومنهم هيروdot الأغرقي في القرن الخامس قبل الميلاد ، حيث زار مصر واعتبرها « هبة النيل » وهو تعبير تناقله عنه الكتاب نحو خمسة وعشرين قرناً ولم يناقشه أحد من الجغرافيين والمؤرخين إلى عصرنا الحالى . ولكن كاتب هذه السطور تحدى عبارة هيروdot وقال فى بحث له عام ١٩٥٣ إن مصر « ليست هبة النيل » ، وإنما كانت حضاراتها وتنظيم الزراعة فى أرضها وتعميرها بالحياة على جوانب نهر النيل ثمرة من ثمار العمل الإنسانى فى بيئة صالحة ، وأن اليد الانسانية العاملة هى التى ضببطت جريان النهر وأجرت مياهه على سطح الوادي فى هندسة جمعت بين الفكر والتطبيق ، كما أن « اليد المفكرة » المصرية هى التى ابتكرت هذا اللون من الزراعة التى أقامها الإنسان على أساس الري ، فاختلفت عن الزراعة الفطرية التى عرفها الإنسان فى بلاد أخرى من العالم ، واعتمدت على المطر وما تجود به السماء . كذلك فإن نهر النيل إذا ترك وشأنه فإنه لن يختلف عن أمثاله من أنهار العالم الكبرى التى تجرى بغير انتظام على سهولها الفيضية ، بحيث إن الفيضان يجرف الأرض والتربة وينقلها من أحد جوانب النهر إلى جانبه الآخر ، كما يفرق الحرث والنسل فى حركة هى أقرب إلى التخريب منها إلى البناء . وما نظن أننا سمعنا عن حضارات زراعية أو غير زراعية أقامت الأنهار الكبار بعملها الذاتى ، فلم نسمع مثلاً بأن النهر الأصفر الكبير (ذى الفيضانات غير المنتظمة) قد أنشأ حضارة فى شمال الصين ، وإنما كان

كفاح أهل الصين الشماليين في مواجهة هذا النهر ومحاولة التغلب على آثار فيضاناته العاتية... كان ذلك هو الذى أقام الحضارة في شمال الصين . وكذلك الحال بالنسبة لأنهار قديمة وكبيرة أخرى كاليانج تسي في وسط الصين والكنج (الجانجيز) في شمال الهند والأمازون في أمريكا الجنوبية والكنغو في قلب إفريقيا . ففي جميع هذه الحالات كان جهاد الإنسان وعمل اليد الإنسانية الدائب هو الذى بنى الحضارة وأقام دعائمها . وفي حالة نهر النيل بالذات فإن فيضان النهر كان دائماً يمثل «خطراً مشتركاً» بالنسبة لسكان الوادى والدلتا فحاول السكان جاهدين أن يقيموا الشطوط والجسور على جانبي النهر ليحصروا جريانه المائى في مجراه ثم حفروا الترع والقنوات وقسموا الأرض كلها إلى مجموعة كبيرة من الحيطان بحيث يصبح الجريان المنتظم للنهر مصدراً لجلب «المنفعة المشتركة» . كذلك فإن الإنسان المصرى القديم أقام كموات صناعية كبيرة من التربة وطمى الأرض الذى يجلبه النهر حتى أنشأ ما يشبه «تلالاً» أقام عليها القرى لتكون في مستوى أعلى من مستوى الفيضان . بل إن معظم هذه «الكموات» قضت الضرورة أن يكون من الضخامة بحيث لا يجرفه تيار الفيضان القادم في كل عام ولا يزال الكثير من القرى القديمة يعرف باسم «الكوم» حتى يومنا هذا . ولم تختلف هذه الحال إلا في العصر الحديث ، وبعد أن استنبط الإنسان نظام الرى الدائم ، فتم ضبط النهر تماماً وتنظيم جريانه في الترع والقنوات التى تحكم هذا الجريان على خلاف ما كانت تقضى به طبيعة النهر الأصلية . ولقد كان هذا المجهود الإنسانى الكبير الدعامة الأولى التى قامت عليها حياة البلاد ومدنيتها بل حضاراتها الريفية التى طبعتها على مر الزمن . ولقد عرف الإنسان في هذه البيئة كيف يزرع الشعير منذ أقدم العصور بعد أن كان ولا يزال ينمو «برياً» في بعض جهات شمال شرق إفريقيا (على سفوح هضبة الحبشة وفي بعض أودية شمال إفريقيا) ولأن موسم نمائه كان يبدأ بالخريف ، أى بعد أن ينحسر فيضان النيل عن جوانبه ، ويستمر خلال فصل الشتاء ، حيث كان المطر الشتوى يغذيه حتى موسم نضجه في أواخر الربيع وأول الصيف . ومثل هذا قد انطبق أيضاً على «القمح» الذى وصل من الشام (حيث لا يزال ينمو برياً) في أوائل العصر الحجري

الحديث ، فأضاف إلى الشعور بثروة مصر المستتبته ما جعلها من أوفر ثروات البلاد التي تعرف الزراعة ، كذلك فإن الإنسان قد أدخل إلى أرض مصر نباتات أخرى وبعض أشجار العر (ومنها التين والجميز ثم الزيتون والكروم) وهي الممار التي كانت تؤكل طازجة أو مجففة على مدار العام . وهكذا عرفت الحياة الزراعية في مصر صفة الاستقرار والاستمرار وما نسميه الآن « بالأمن الغذائي » منذ أقدم العصور وهذا كله من عمل الإنسان قبل أن يكون من عمل الطبيعة بمفردها .

وهناك ظاهرة أخرى عرفت البيئية المصرية واستغلها الإنسان إلى أبعد الحدود ، تلك هي ظاهرة التكامل بين عناصر البيئة المصرية ، وهو التكامل الذي بنى عليه الإنسان المصرى وحده بلاده منذ فجر التاريخ . ذلك أن مجرى النيل كان يمثل شرياناً للمواصلات بين الجنوب والشمال ، وكان ماؤه يجرى طبيعياً من الجنوب إلى الشمال فيدفع الاطواف والزوارق في هذا الاتجاه ، ولكن نظام الرياح السائدة في مصر كان ، ولا يزال ، يجرى من الشمال إلى الجنوب بصفة عامة ، ومن هنا فإن الإنسان اكتشف استغلال هذه الرياح عن طريق « الشراع » ، واستطاع بذلك أن يصعد بالطوف ومراكب الماء في هذا الاتجاه المعاكس لاتجاه التيار ، وبهذا فإن الإنسان المصرى كان هو الذى استطاع أن يستغل تكامل العوامل الطبيعية لاقامة نظام المواصلات الذى كان أساساً لقيام أقدم دولة « موحدة » في التاريخ ، وتمت تلك الوحدة القديمة على يد « نارمر » ملك مصر العليا الذى فتح الدلتا ووحّد البلاد حوالي القرن الثالث والثلاثين قبل الميلاد .

وكان هناك عامل آخر من عوامل البيئة الطبيعية أضاف إلى العوامل التي تتصل بنهر النيل . وذلك هو وجود الصحارى المصرية على جانبي الوادى . وهي صحارى شديدة الجفاف فيما عدا حافتها الشمالية وبعض الأودية المتفرقة في الصحراء الشرقية . فكانت على الجملة مما يصعب على العناصر البشرية المهاجرة أن تعبرها من المشرق أو من المغرب .

ولا يستطيع سلوكها وعبرها إلى الوادى إلا العناصر المغامرة القوية الميراس ، أما العناصر الضعيفة أو الهزيلة فإنها لا تستطيع النفاذ منها . ولذلك فإن الصحارى

على جانبي وادى النيل كانت « كالمصفاة » لا يعبرها إلا كل مغامر قوى البنية مكين العزيمة . وقد ترتب على ذلك أن المهاجرين إلى مصر كانوا يأتون إليها في أعداد قليلة يسهل استيعابها ، كما كانت غالبيتهم العظمى من العناصر المغامرة المنتقاة فينزلون إلى أرض الوادى نظراً لقوة احتمالهم ويورثون أخلافهم كل صفات القوة والعزيمة والقدرة على بناء الحياة والمدنية والحضارة التي تبقى على الزمن .

موقع مصر الجغرافى وتكامله مع عمل الإنسان فى توجيه مسيرة الحياة والحضارة :
ذلك كله عن مقومات البيئة المحلية وأثرها فى قيام الحضارة فى مصر . ولكن هناك عاملاً آخر كان له أثره فى مسيرة الحياة والحضارة على أرض مصر ، وإن كان هذا الأثر قد جاء متأخراً فى الزمن بعد أثر عوامل البيئة المحلية . ذلك هو موقع هذه البلاد الجغرافى عند مقترن قارات ثلاث ومفترق بحار الجنوب وبحار الشمال . والشىء المهم أن هذه البحار قد اقترب بعضها من بعض ، ولكنها لم تلتق بالفعل ، فبقى برزخ من الأرض يفصل البحار الدفيئة عن البحار المعتدلة . ولقد ساعدت بعض أفرع النيل القديمة ، لا سيما الفرع البيلوزى فى أقصى الشرق على أن تسهل الاتصال المائى بين مجموعتى البحار ، ولكن الأمر كان يقتضى دائماً أن يستكمل الإنسان «وصلة» الماء بين البحرين المتوسط والأحمر عن طريق أفرع النيل ومجاريه وبين البحر الأحمر . ومن هنا فإن الموقع الجغرافى أيضاً كان لا بد له من الجهد البشرى ليستكمل فعاليته ، فكأن الطبيعة لم تعمل وحدها وإنما امتدت يد الإنسان أيضاً فى حالة الموقع الجغرافى لتحقيق أثره بالربط بين النيل والبحر الأحمر حتى يمكن ركوب الماء من نهاية خليج السويس ، ومن الدلتا ومجاريها المائية ، إلى ساحل البحر المتوسط . ويصعب تحديد الزمن الذى بدأ فيه الإنسان المصرى يربط بين مجرى النيل ونهاية خليج القلزم القديم (خليج السويس) . ولكن الذى نعرفه أن المصريين القدماء قد بدءوا يركبون مياه البحر الأحمر فى وقت متقدم ربما رجع إلى الدولة القديمة (أيام الملك بيبى الأول) ولكن هذا لا يعنى بالضرورة أنهم بلغوا سواحله عن طريق الفرع البيلوزى القديم فى شرق الدلتا ويجوز جداً أنهم نقلوا أحشاشهم (المحلية

أو المستوردة من أرض لبنان) فوق قسم من البر حتى يبنوا سفنهم على سواحل البحر الأحمر. ويجوز أنهم فعلوا ذلك أيضًا أيام الملكة حتشبسوت، حين دخلت سفنهم إلى أرض بونت والحبشة القديمة في الدولة الحديثة، كما يجوز أنهم نجحوا بعد ذلك وفي أواخر الدولة الحديثة في حفر وصلة من الفرع البيلوزى وعن طريق بعض بحيرات برزخ السويس (البحيرات المرة) حتى بلغوا ساحل القلزم القديم ومن هناك يقال أنهم استطاعوا أن يسيروا مع شواطئ القارة الإفريقية. بل إن بعض القصص القديمة تتحدث بإمكان ملاحظتهم مع شواطئ إفريقية كلها في الشمال والجنوب وفي الشرق بادئين بالبحر المتوسط (على الأرجح) أو بالبحر الأحمر وهو ما لم يأتنا دليله القاطع عن فترة نشاط ملاحى لا بد وأنها كانت قصيرة على كل حال. ولكن الوصل بين البحرين عن طريق النيل كان وصلًا غير مباشر، ولا بد أن المرور فيه كان بطيئًا وتكتفه بعض العقبات، ولو أن ميزته الكبرى أنه كان طريقًا مأمونًا، وأنه كان يشارك في نشاط الحياة الملاحية والتجارية داخل أرض الدلتا. على كل حال فإن هذه الحال دامت (متقطعة خلال العصر الفرعونى، فكان هناك اتصال عن طريق مصر بين بحار الشمال وبحار الجنوب. كما أنه كان هناك طريق برى يصل مصر بالشرق من جهة وبالغرب من جهة أخرى. فكان طريق شمال شبه جزيرة سيناء يصل بين أرض الوادى ودلتاه وبين الأرض المجاورة في الشرق الأدنى وحتى بلاد إيران، وكذلك كان هناك طريق على ساحل البحر المتوسط إلى ليبيا وما وراءها في شمال إفريقية. ويعنى هذا بعبارة أخرى أن مصر كانت دائمًا مقر تقاطع الطرق الشمالية - الجنوبية والشرقية - الغربية. وأضفى ذلك قدرًا من «العالمية» على موقع مصر ولكن بمفهوم العصر وفي حدود ما كانت الظروف تسمح به، أى أن الاتصال كان في نطاق محدود، يمتد بين إيران شرقًا والشرق الأوسط واليونان ومصر في الوسط ثم ليبيا وشمال إفريقية في الغرب. وذلك كان هو مفهوم العالمية في ذلك الوقت. وقد ترتب على هذا المفهوم الضيق للعالمية أن مصر استطاعت خلال العهد الفرعونى أن تتحكم في تاريخها، وأن تكون هى سيدة ذلك التاريخ، فلم يأتها غزو من الخارج إلا في نطاق محدود جدًا، وأقصاه إيران في الشرق وليبيا في الغرب. أما الشمال فقد

كانت الصلات مع اليونان صلات تجارية وثقافية أكثر منها صلات غزو وتوسع .
وأما الجنوب في بلاد النوبة فإن الاتصالات لم تتمد نطاق الصلات الداخلية العادية
أو المشاحنات المحلية أيضًا في مناطق الحدود .

ولكن الذى يدرس تاريخ عصر ما بعد العهد الفرعونى لا يلبث أن يلمس
الحقيقة الكبرى ، وهى أن ظاهرة «العالمية» اتخذت مفهومًا ومظهرًا جديدًا يختلف
عن العصر الفرعونى . وترتب عليه أن مصر لم تعد سيدة تاريخها ، وأن العهد الجديد
جاء بالغزاة من أدنى الأرض حينًا ومن أقصاها حينًا آخر ، وأن العناصر الدخيلة
أصبح لها بعض السيطرة على التاريخ المصرى ، فجاءنا غزاة جدد من اليونان
(ولأول مرة في تاريخ صلاتنا مع تلك البلاد) أو مما وراء البحر أو ما وراء البر .
وشاركت تلك العناصر في توجيه تاريخ أرض مصر مشاركة فعالة في كثير من
الأجيال .

ولكن كيف حدث ذلك ؟ ولماذا تغير وجه التاريخ ؟ إن الذى يريد أن يفهم
هذه الظاهرة الجديدة لابد أن يعود إلى الجانب الفكرى والروحى من أحداث ذلك
العصر ، الذى ابتدأ بغزوة الإسكندر الأكبر في القرن الرابع قبل الميلاد . فقبل عهد
الإسكندر كان العالم القديم منقسمًا إلى مجموعات من المناطق الحضارية التى
لا تتجاوز الصلات بينها أن يقوم اتصال سلمى أو غير سلمى بين منطقتين متجاورتين
أو متقاربتين منها . فكانت هناك منطقة في بلاد اليونان وأخرى مجاورة في أرض
الحيشيين القدماء وهضبة آسيا الصغرى ثم مجموعة من المناطق الحضارية (الصغيرة
والمجاورة) في المشرق الأدنى ، ثم منطقة إيران ، ومنطقة وراءها في أرض رعاة
تركستان وداخلية آسيا ، ثم منطقة في الهند وأخرى كبيرة وبعيدة في أرض الصين .
وإلى الغرب هناك بالطبع منطقة مصر وحضارتها وامتدادها على طول وادى النيل في
اتجاه الجنوب وأطراف ايرتية ، ثم منطقة شمال إفريقية التى تبدأ في ليبيا وتمتد
وراءها نحو إفريقية الصغرى وبعض جهات الصحراء الداخلية . ثم أخيرًا هناك
منطقة في سودان إفريقية الغربية وبعض مواقع الحضارات القديمة وغير المعروفة في
داخلية القارة .

ومن المعروف أن الحروب هي التي تضع المناطق الحضارية في مواجهة بعضها البعض ، وأن الحروب وإن كان أغلبها شرفانها لا تخلو من بعض الخير في إقامة صلات بين المناطق والشعوب لا تخلو من تداخل في الفكر والثقافة حين تعرف الشعوب بعضها بعضاً .

ولقد عرفت شعوب تلك المناطق الحضارية القديمة صلات الحرب مع بعضها البعض . ولكنها كانت صلات لا تتجاوز احتكاك منطقة بما جاورها أو بما جاور جيرانها المباشرين على أبعد حد . ومن ذلك احتكاك اليونان بآسيا الصغرى أو احتكاك مصر بالشرق القريب منها أو ببلاد إيران على أبعد الحدود ، أو احتكاك مصر بليبيا ، أو وصول بعض الرعاة كالهكسوس من هضاب آسيا الغربية إلى أرض مصر واحتلالها احتلالاً مؤقتاً لا يلبث أن ينجلي عنها ... وتلك كانت حالة الحروب وفترات الاحتكاك في العصور القديمة (في العهد الفرعوني كله على أية حال) . ولكن هذه الحال تبدلت تماماً عندما جاءت أول «حرب عالمية» عرفها التاريخ ، وهي غزوات الإسكندر الأكبر الذي بدأ في بلاد اليونان ، ثم انتقل إلى آسيا الصغرى ، ثم المشرق العربي ثم مصر ، واتجه منها إلى أطراف ليبيا (إفريقية القديمة) ، ثم عاد إلى المشرق العربي ثم إيران ثم تركستان وحدود الصين ، ثم إلى جنوب الهند ، ثم عودة إلى إيران حيث مرض وتوفي ، فنقل جثمانه إلى مصر حيث يقال أنه ووري التراب في أرض الإسكندرية مدينته الأولى التي أقامها في صدر رحلته الكبيرة . وكانت هذه أول حرب عالمية بالمفهوم الذي نتعارف عليه الآن ، فاحتكت حضارة اليونان بآسيا الصغرى والمشرق العربي ومصر وإفريقية القديمة ثم إيران وتركستان وأطراف الصين والهند . ولقد تركت تلك الحروب التاريخية أثرها الباقي في فكر الإنسان وعقله وتصوره ، وفي مفهومه «للعالمية» بمعناها الواسع العريض . وفي رأينا أن هذا كان هو السبب الأساسي في أن التاريخ قلب صفحة جديدة . تميز ما بعد عصر الإسكندر عما قبله . ولقد تمثل هذا في مصر بصفة خاصة ، حيث برزت قيمة موقعها الجغرافي الفريد في قلب العالم القديم ، وقيمة دورها الحضاري والفكري والإنساني الهام الذي كشف عنه الإسكندر الأكبر بحرب

عالمية خاطفة وضعت المناطق الحضارية والشعوب القديمة في مواجهة بعضها البعض . بل إننا نستطيع أن نفسر في ضوء هذه الحرب العالمية الأولى ما كان من انقلاب وتحول كامل في مفهوم الناس وممارستهم لفكرة «العالمية» . ولعل ذلك أن يكون قد برز بصفة خاصة في مفهوم الناس لفكرة العالمية هذه بالنسبة للدين والعقائد السائدة في ذلك العهد وما جاء في أعقابه . ذلك أن من المسلم به أن الديانات السماوية الكبرى ، وهى اليهودية والمسيحية والإسلام ، قد نزلت كلها في أرض المشرق العربى وقلب العالم القديم . ولكن الديانة الأولى جاءت قبل عهد الإسكندر ، وعلى الرغم من أن مفهومها الأصيل قد تمثل في أنها «لناس جميعاً» . وهذا هو المفهوم الذى ينبغى أن يكون إذا ما سلمنا بأن الله واحد وأن دينه المنزل من لدنه لا بد أن يكون واحدًا للناس كلهم . ومع ذلك فإن تطبيق اليهود لهذا الدين الواحد هو أنه « لشعب الله المختار» . أى أن اليهود لم يطبقوا العقيدة لتساير فكرة العالمية . أما ما حدث بعد ذلك ، وبعد عهد الإسكندر وحركة العالمية الأولى ، فهو أن المسيحية (وهى مستندة في أصولها إلى اليهودية الأولى) أصبحت دينًا «تبشيريًا» منذ يومها الأول ، أى أصبحت دينًا يفرض على المؤمنين به أن يبلغوا الرسالة إلى الآخرين . وهكذا أيضًا حدث بالنسبة للإسلام ختام العقائد السماوية ، فقد كان للجميع منذ بدايته ، بل إنه ساوى بين الشعوب وآخى بين المهاجرين والأنصار ، كما أصبح نموذجًا للإخاء بين العربى والأعجمى والرومى وغيرهم من أهل الذمة أو خلافهم ، وبذلك تكشفت صورة العالمية فى الديانتين الأخيرتين (المسيحية والإسلام) على نحو كان له أثره الكبير بالنسبة لأرض مصر التى نحن بصدد دراستها الآن ، التى آوت المسيحية وحمتها ضد طغيان الرومان ، ثم آوت الإسلام ورفعت منارته الكبرى فى أزهرها الذى لم يلبث أن أصبح جامعة «أمة» أى جامعة للأمة الإسلامية جميعًا . ولعلنا أن نؤكد هذه الفكرة حين نعالج موقع مصر الجغرافى وأثره فى الصلات الحضارية العامة بين شعوب العالم القريب والبعيد ، وحين نلمس انعكاسات ذلك كله على ما نراه أمامنا فى عهدنا المعاصر وفى صلات مصر وموقعها الجغرافى للصلات العالمية بين الشرق والغرب وبين الشمال والجنوب .

العبور النهري بين البحرين - صعوباته وأطواره التاريخية :

ولقد مرت الصلات العالمية التاريخية عبر الأرض في منطقة برزخ السويس وأفرع نهر النيل وقنواته . وكان الوصل المائي لاقامة هذه الصلات وصلا غير مباشر أول الأمر (أى عن طريق أفرع النيل) ، ثم انتهى الأمر به إلى أن أصبح وصلاً مائياً مباشراً بين البحرين بقطع البرزخ في آخر الأمر .

ولقد كانت المرحلة الأولى غير المباشرة مرحلة تاريخية ، تعاقبت فيها المشروعات ، فلم يكن أمرها متصلاً دائماً ، وإنما تعاقبت الفترات التي تم فيها الوصل بين البحرين عن طريق نهر النيل وقنواته وفروعه ، والفترات التي ردمت فيها تلك القنوات وانقطع فيها الاتصال . ولم يكن معقولاً أن يفوت الفراعنة فكرة الوصل بين البحرين عن طريق نيلهم العظيم وفروعه وقنواته التي كانت تغطي الدلتا كلها ، وتنتهي في الساحل الشمالى حيث قامت الموانى ، وكان أشهرها راكوتيس الواقعة إلى الشرق من الموقع الذى اختاره الإسكندر الأكبر لميناء الإسكندرية الذى اصطنعه بالوصل بين الساحل وجزيرة فاروس . أما راكوتيس فقد كانت مرفأً طبيعياً لا بد أن الفرع الكانوبى أو إحدى قنواته كانت تنتهى عنده . وبالإضافة إلى الأفرع السبعة القديمة التي كانت تغطي الدلتا خلال أيام تاريخنا القديم ، فلا بد أنه كانت تكملها قنوات طويلة . يتصل بعضها ببعض بقنوات عرضية ، تفصل الحياض الكبرى بعضها عن بعض ، بل تحيل الدلتا إلى مجموعة من الجزر الكبيرة التي قامت بداخلها الحياض ، وعمرتها المدائن التي تقف عندها المراكب ذات الأشرعة . بل إننا نعرف أنه قامت على بعض أفرع النيل القديمة مدائن يؤمها التجار ويقيمون فيها مستعمرات من اليونانيين والأخلاط ، ومنها نقراطيس وحمارة مع الفرع الكانوبى (الغرى) من النيل . وهكذا فإن القنوات القديمة في الدلتا قد ساعدت على ازدهار الحياة الملاحية والتجارية في الدلتا ذاتها . ومن هنا فإن انتقال المراكب في أفرع النيل وقنواته كان وسيلة من وسائل العمران التجارى في الدلتا . ولعل هذا أن يكون السبب في أن حكام البلاد في العهود القديمة كانوا يفضلون الوصل غير المباشر بين البحرين المتوسط والأحمر عن طريق أفرع النيل وقنواته . أما في العهد الحديث ،

وبعد أن ظهرت فكرة الوصل المباشر بين البحرين بشق قناة السويس المباشرة من البحر المتوسط إلى خليج السويس ، فإن هذا الوصل المباشر سمح للوافدين باستغلال الموقع الجغرافي لمصر ، دون الاختلاط بحياة سكان الدلتا ، حتى أن هذا الوصل المباشر بين البحرين بقي إلى حد ما ، وصلاً لا يمس حياة مصر الداخلية (وحياة الدلتا بالذات) إلا بقدر محدود .

وكما ذكرنا من قبل فإن القناة غير المباشرة بدأت فكرتها مع قدماء المصريين وفي عهد لا يعرف بداياته بالضبط ، ولكننا نعرف إنه قد ظهر بصفة واضحة في عهد الدولة الحديثة والعصور الفرعونية المتأخرة ، حتى إن مركز الثقل في الدلتا انتقل إلى شرقها ، بعد أن كان الفراعنة قد اندفعوا من داخلية البلاد وجنوبها إلى شرق الدلتا حيث أقاموا عاصمتهم وتركز ملكهم حول تانيس (صان الحجر) ليتمكنوا منها من مطاردة أى غزاة من الشرق ، وحيث كان الوصول إلى سواحل البحر المتوسط سهلاً ومفتوحاً عن طريق مياه بحيرة المنزلة ، ولا بد إن كان للفراعين في تلك المنطقة اهتمامهم بالبحر والنقل البحري ، كما كان لهم اهتمامهم في وقت لاحق وبعد وصول العناصر اليونانية بالتركيز على شواطئ الدلتا الشمالية الغربية عند نهاية الفرع الكانوني وعند مرفأ راكوتيس الذى أشرنا إليه في شرق موقع الإسكندرية . وأخيراً وعندما جاءت الإسكندرية على عهد الإسكندر أصبح التركيز على الاتصال عن طريق المخرج البحري لمصر والدلتا في هذه العاصمة البحرية التي أنشأها الإسكندر وعمرها البطلمة من بعده ، حتى أصبحت حاضرة للعالم في ذلك العهد الإغريقي الروماني ، وانتقلت إليها عاصمة البلاد .

ولكن هذه الصورة القديمة للاتصال العالمى عن طريق الدلتا وأنهاها وقنواتها لم تلبث أن أصبحت صورة تاريخية ، بدأت مع الفراعنة وامتدت إلى الإغريق والرومان ، ثم امتدت بنشاط محدود في العهد العربي الإسلامى ، عهد قناة أمير المؤمنين في شرق الدلتا إلى القلزم ، حتى بدأت تندثر بعد ذلك وتدخل في طور ركود ، حيث ردمت القنوات الموصلة إلى البحر واقتصرت الملاحاة على الانتقال الداخلى الذى لم يكن على اتصال كبير بنشاط البحار إلا في فترات قصيرة جداً ، كما

حدث أيام غزو الصليبيين لشرق الدلتا أيام حروب المماليك وأسْرهم-ملك فرنسا (لويس التاسع) في المنصورة. وقد بقي النشاط الملاحي مقتصرًا على داخلية الدلتا حتى جاء القرن التاسع عشر وظهرت أطماع أوروبا الجديدة وطموحات دولها الكبرى لكي تسيطر على موقع مصر الجغرافي، وتستقله من جديد في إيجاد خط للمواصلات المباشرة بين البحرين المتوسط والأحمر، وهي الاتصالات التي ظهرت أهميتها منذ بدايات عصر الاستعمار الحديث.

لقد كانت أولى الأحداث العالمية الحديثة والتي غيرت مجرى التاريخ في أرض الزاوية، هي حملة بونابارت في أواخر القرن التاسع عشر الميلادي (1798). وعلى الرغم من أن هذه الحملة قد فشلت من الناحية العسكرية وانتهت بخروج بونابارت وعودته إلى بلاده، فإن هذه الحرب كانت أول حرب حديثة احتك فيها عالمنا القديم في مصر بالعالم الأوروبي الحديث احتكاكًا مباشرًا. وقد ترتب على هذا الاحتكاك العنيف الأول لمصر مع العالم الأوروبي عدة نتائج هامة، منها أن مصر بدأت تدرك قيمتها في قلب العالم القديم، وتدرك أن استغلال مواردها الداخلية (مادية وبشرية) هي أساس كل تقدم حضارى في العصر الحديث، وأنها لا تستطيع أن تعيش منغلقة على نفسها، بل لابد أن تفتح على العالم كله غربه وشرقه، وأن تتشبت بموقعها الجغرافي وتدافع عنه حتى لا يحتله غيرها من الطامعين فيه وفي استغلاله للسيطرة على طرق المواصلات العالمية. وقد كان لهذا التحول الجديد فوق أرض الكنانة أثره الذي بدأ يظهر منذ بدايات القرن التاسع عشر. فقد جاء محمد علي وأقامه شعب مصر واليًا على البلاد، فكان حصيفًا في أنه أدرك أن حسن استغلال الموارد المحلية للبلاد هو الأساس المكين للملاحقة العصر: فبدأ بالزراعة وأدخل عددًا من المحاصيل الجديدة وعلى رأسها القطن وقصب السكر وبعض المحاصيل الأمريكية الصيفية (كالذرة البيضاء)، وكذلك بعض الخضار وأشجار الفاكهة والأشجار الخشبية، فضلاً عن أنه أدخل نظام الري الدائم إلى الدلتا بإنشاء القناطر الخيرية. وهذا كله أدى إلى نهضة كبيرة في الموارد الزراعية لمصر، وما ترتب عليها من إقامة بعض الصناعات، ثم إقامة التبادل التجارى مع

الخارج وإنشاء المواصلات ووسائلها في النيل وفي البحر وما وراءه . ثم إن هذا الحاكم أراد أن يستغل موقع مصر الجغرافي ليس من أجل السيطرة على المواصلات العالمية - وهو أمر كان يدرك أنه لا قبل له به في مواجهة دول العالم الكبير - وإنما في سبيل التوسع في منطقة الشرق المجاورة لنا . ومن الطريف أن نلاحظ أن هذا الحاكم الدخيل قد تنبه منذ اللحظة الأولى إلى ضرورة الاعتماد على الموارد البشرية المحلية . وهي موارد عرفنا من قبل أن أصولها الأولى قد جاءت عن طريق الصحارى المجاورة الشديدة الجفاف ، فكانت في غالبيتها عناصر مختارة ومغامرة استطاع أجدادها أن يعبروا الصحراء القاسية ، وأن يستقروا فوق أرض وادى النيل ، حيث كمننت فيهم صفات المغامرة التي انحدرت فيهم جيلاً بعد جيل ، وأكسبتهم الإقامة الناعمة في أرض الكنانة نوعاً من الليونة الظاهرية . ولكن روح المغامرة استمرت كامنة في أصلاهم حتى إذا ما جاءت الفرصة وكوّن محمد على جيش الفلاحين ، استطاع أن يخرج بهم إلى العالم العربي المجاور حتى اليمن وقلب نجد ، ونفذ بهم إلى الشام وآسيا الصغرى وأبواب القسطنطينية ، كما انطلق بملاحيمهم إلى البحرين المتوسط والأحمر ، وأنشأ البحرية المصرية التي لم تنكسر إلا في مواجهة بحرية أوروبا التي كانت أقدر وأوسع في مواردها البشرية والصناعية والملاحية ، فأوقفت مصر وطلائع بحريتها في موقعة نفارين باليونان .

.. وهكذا كان محمد على آخذاً في تحقيق ما سبق أن أشرنا إليه في مطلع هذا البحث من أن حسن استغلال الموارد الطبيعية والبشرية لمصر هو أساس كل نهضة ، بل أساس كل إنجاز حضارى على أرض هذا الوادى ، وأنه هو نقطة البدء لكل من يطمح في أن يستغل الموقع الجغرافي ويستثمره معتمداً على قوته الذاتية وموارده المحلية في الأرض والبشر على حد سواء . وكان ذلك ما فعله محمد على في سبيل إعادة البناء فوق هذه الأرض الصالحة وسبيل التمهيد للخروج من هذه القاعدة والانتشار نحو الجنوب ونحو الشرق والشمال ثم نحو الشمال الشرقى ، بعد أن أدرك أن التوسع نحو الغرب وعن طريق البحر المتوسط أمر بعيد المنال . ولكن المهم أن محمد على أدرك أن استغلال موقع مصر بالنسبة للمواصلات العالمية هو أمر خارج عن

مدى قدرته في مواجهة قوات الغرب . ولعل هذا قد كان من وراء عزوفه عن محاولة إنشاء طريق أو حفر قناة تصل البحرين في أرض الزاوية التي رأى بمصافته أنه سيجعلها مطعمًا للساعين إلى السيطرة على شريان المواصلات العالمية .

قناة السويس الحديثة والعبور المباشر بين البحرين :

عندما ظهرت امبراطوريات القارة الأوروبية ، وظهرت أطماعها في الوصول إلى الشرق والتوسع التجارى للإفادة من ثرواته وموارده التجارية الواسعة ، برزت قيمة موقع مصر الجغرافى كنقطة التقاء وعبور للطرق البحرية التي تصل أوروبا بالشرق الوسيط والبعيد . وقد ظهرت في القرن التاسع عشر ثلاث امبراطوريات بصفة خاصة ، لكل منها طموحاتها وأطماعها ووسائلها الخاصة لتحقيق هذه الأغراض . فكانت هناك الإمبراطورية البريطانية التي امتدت ممتلكاتها إلى أطراف كثيرة من إفريقية وآسيا . ولكنها كانت قد تقدمت على غيرها في النهضة الصناعية وما واكبها من تقدم في بناء السفن من جهة وفي بناء السكك الحديدية ومد خطوطها من جهة أخرى . وقد هداها التفكير المزدوج إذ ذاك إلى أن تمد خطوطها البحرية في بحار الشمال القديمة من جهة وفي بحار المناطق المدارية والحارة لكي تصل إلى الهند من جهة أخرى . وكان رجال السكك الحديدية ومخترعوها (وأولهم ستيفنسون) قد استهوتهم مشروعات السكك الحديدية التي يمكن أن تكون همزة وصل بين البحار بصفة خاصة ، ومنها مشروع مد خط حديدى يعبر الدلتا من الإسكندرية إلى القاهرة ، ثم يمتد إلى السويس آخر الأمر . وكان طبيعيًا أن يفرى مثل هذا المشروع حكام مصر ، لأنه سيكون مصدر خير بالنسبة لأنه يمر في البلاد المعمورة من الدلتا ، ويساعد على فتحها للتقدم الاقتصادى ، كما أنه سيكون مورد رزق بالنسبة لنقل البريد البريطانى وغيره من أوروبا إلى بلاد الهند وما وراءها ، وفي مثل هذه الظروف التقت حاجة بعض رجال الأعمال في الإمبراطورية البريطانية مع حاجة حكام مصر ، وتبنت الحكومة البريطانية هذا الموقف الذى شعرت أنه لا سبيل لغيرها في أن ينافسها فيه . ومن هنا فقد نفذت بالفعل بعض مشروعات السكك

الحديدية في الدلتا وأنشئ خطها الموصل إلى القاهرة في أعقاب تنفيذ بعض المشروعات الأولى للسكك الحديدية في بريطانيا ذاتها . كما مد الطريق في فترة لاحقة عبر الصحراء إلى السويس وقامت سفن البريد والتجارة الخفيفة بالوصل بين الهند وبريطانيا عن طريق أرض مصر . وترتب على ذلك أن تعصبت حكومة بريطانيا أول الأمر لهذا الطريق وفضلته على مشروع حفر قناة تعبر من البحر المتوسط إلى البحر الأحمر كطريق مباشر .

أما الإمبراطورية الثانية فهي امبراطورية فرنسا . وهذه كانت أول بلد أوروبي كبير لفت النظر إلى مصر وموقعها الفريد ، حين حاول بوناپرت في أواخر القرن الثامن عشر أن يأخذ طريق الهند على بريطانيا ، فاحتل مصر لفترة وجيزة ، ولكنه زد عنها بعد أن كافحه شعبها وتألبت عليه قوى أوروبا بما فيها قوة بريطانيا في البحر ، وهى التى غزت سواحل مصر وأغرقت أسطول بوناپرت في موقعة أبى قير . ولكن فرنسا احتفظت باهتماماتها الكبيرة بطريق الشرق البحرى ، وإن كانت هذه الاهتمامات قد انصبت على الدراسات العلمية والنظرية عن طريق اللجان العلمية ، ثم جمعية عرفت باسم جماعة السادن دونستين ، ثم عن طريق تحمس بعض رجالها وعلى رأسهم دى ليسبس الذى أستطاع آخر الأمر أن يقنع والى مصر . فأذن له بتنفيذ المشروع الذى انتهى بتسخير رجال مصر من الفلاحين في حفر القناة بتضحيات بشرية ليس لها ما يناظرها في التاريخ ، حتى قامت شركة قناة السويس على اقدامها .

وأما الإمبراطورية الثالثة فهي الإمبراطورية النمساوية التى كانت تمثل القوة الجرمانية في وسط آسيا ، ولكن طموحاتها لم تكن سياسية ظاهرة بقدر ما كانت شبه علمية وفنية ، تبناها بعض المهندسين ، وعلى رأسهم نيجريللى الذى كان من أهل إقليم التيرول الإيطالى ورعايا الإمبراطورية النمساوية . وقد شارك الجمعيات الدولية ومنها جماعة السادن دونستين ، ولكنه ركز جهده على دراسة الساحل الشمالى الشرقى للدلتا ، لعله يستطيع أن يحدد مخرج القناة المقترحة ، خصوصاً وأنه كانت قد سبقته فكرة غير صحيحة ولكنها لاقت انتشاراً كبيراً ، وهى أن مستوى مياه البحر الأحمر

كان أعلا بأربعة أمتار عن مستوى مياه البحر المتوسط . كذلك فإن نيجربيللى قد أثبت أن الساحل الذى أصبح فيما بعد ساحل بورسعيد الحالية كان خالياً من التيارات البحرية التى يصح أن تمثل خطراً على الملاحة أو قد تحول دون إنشاء مرفأ صالح لأن تنتهى عنده القناة المقترحة . وكانت نتائج أبحاثه الميدانية فى المنطقة حاسمة فى تقرير حفر القناة التى أصبحت فيما بعد قناة السويس .

وبعد أن حفرت القناة بجهود سخرت فيها جموع الفلاحين المصريين ، بدأت المناورات وخشى ألا تنجح الشركة الجديدة ، ودخل حاكم مصر (إسماعيل) إلى حلبة الديون التى أعجزت حكومته عن الحركة الحرة . وتداخلت المصالح الأجنبية والنفوذ الأجنبى ، وتضارب المصالح بل تكالها على السيطرة ، وغيرت بريطانيا موقفها من القناة ، فدخلت إلى الحلبة واشترت أسهم مصر على أيدي ديزائلى رئيس وزراء بريطانيا (اليهودى) فاضمحل دور مصر ونصيبها فى القناة واستمرت السيطرة الأجنبية عليها وعلى مقدراتها حتى انتهى الأمر إلى ما يشبه التدويل باتفاقية الاستانة (١٨٨٨) التى كفلت المرور الحر فى القناة (إلا فى حالة تكون فيها إحدى الدول فى حرب مع مصر) ، ورغم ذلك فقد بقى المرور فى قناة السويس يمثل من بعض جوانبه مشكلة بالنسبة لمصر حتى جاء تأميم مصر للقناة عام ١٩٥٦ وتسبب ذلك فى مشكلات وحروب متعددة لا تزال بعض معقباتها تعيش معنا حتى الآن .

صفوة القول فى دور البيئة المحلية ودور قناة مصر المعاصرة فى بناء الحضارة واقامة السلام العالمى :

صفوة القول من كل ما تقدم أن مصر لم تكن وطنًا عاديًا ، وإنما هى كانت موطن حضارة لعلها أن تكون أقدم الحضارات المستقرة التى وصلت إلى مرحلة قيام دولة موحدة ، ثم لعلها أن تكون الحضارة فيها قد استمرت على الزمن أطول مما كان فى حالة أية حضارة قديمة أخرى ، غير حضارة الصين التى جمعت أيضًا بين القدم والاستمرار . ولكن مصر ، وربما بسبب صغر حجمها ، قد استطاعت أن تشكل

«الوحدة» قبل غيرها من الحضارات ، فكان لها أبرز نصيب من «القدم»
«والاستمرار» «والوجود» بين كل الحضارات ، وهي كغيرها من الحضارات
كانت من عمل يد الإنسان ولم تأت بطريقة تلقائية نتيجة لتوافر عوامل طبيعية
معينة . ولقد رأينا كيف أن المؤرخ الرحالة اليوناني القديم هيرودوت قد بالغ كثيراً
وخرج عن الجادة العلمية الدقيقة إلى ما يشبه التصوير الأدبي حين قال إن مصر «هبة
النيل» . ولقد رأينا أيضاً أن النيل وحده لا يستطيع أن يصنع حضارة ، وإنما هو
قد أرسب التربة الصالحة وأجرى الماء اللازم للحياة ، ولكنه كان نهراً جامحاً يطغى
بفيضانه على الأرض من حوله ، ويمثل فيضانه السنوي ذاته مصدر خطر على التربة
التي يمر فيها ، وعلى الحرث والنسل الذي يأتي عليه وقد يطمره ، وإنما هي يد
الإنسان التي هذبت النهر وحكمت جريانه وقسمت أرضه إلى أحواض أقامت من
حولها الجسور وحفرت بينها القنوات والمصارف . وهي التي كشفت عن النباتات
الطبيعية من الحبوب واستنبتها ثم أضافت إليها ما اختله إلى الوادى من نباتات
جديدة من الخارج . ثم هي التي استأنست الحيوان وأضافت إلى فصائله حيوانات
أخرى جلبتها من الخارج وأثرت بها الثروة الحيوانية (كما أثرت الثروة النباتية) على مر
العصور ، فضلاً عن أن العناصر البشرية التي عمرت الوادى كانت قد نزلت إليه أو
وصلته عن طريق صحارى مصر القاحلة الجافة ، ثم استقرت في أرض الوادى لتقيم
أقدم حضارة على أساس من الزراعة «المروية» التي تختلف تماماً عن الزراعة التي
تعتمد على الأمطار الساقطة ، فكانت تلك الزراعة زراعة هندسية علمية من النوع
الذى تقوم عليه أرق الحضارات ، وكذلك فإن السكان كانوا قد ورثوا عن
أجدادهم الذين غامروا فعبروا الصحراء بنجاح ... قد ورثوا عنهم روح المغامرة التي
بقيت «كامنة» فيهم ، حتى جاءتهم الفرصة للخروج . ولكن المهم أن سكان مصر
الأقدمين كانوا قد اكتسبوا حياة الاستقرار والأمان فترعوا إلى الحياة «المسالمة» التي
تحترم «النظام» وتسير في ركبه إلى السلام . ولعل هذه الظاهرة أن تكون قد تجملت في
أروع صورها خلال العهد الفرعوني القديم ، حين ظهرت الدولة القديمة واستمرت
قراءة ثمانية قرون حتى بلغت شأواً القوة وقتها ، ولكن المصريين فضلوا في ذلك

مصدر بلاء مستطير ، بدلاً من أن يكون مصدر خير وبركة عليها وعلى الاتصالات العالمية الحرة في آن واحد .

ولقد تكررت مظاهر الطمع في مصر والتحكم في مصيرها الوطني والقومي العام أكثر من مرة خلال القرن الذي انقضى على افتتاح القناة ، وخرج زمام الأمور عن يد مصر التي لم تتخل عن رسالتها الأصيلية في قلب العالم ، وشعورها بمسئولية ذلك الموقع الذي فرض عليها خلال عهود قوتها أن تكون حارسة أمينة على ذلك الموقع ، لا تتخذ منه موطئاً أو قاعدة تفرض منها سيطرتها على العالم المجاور أو العالم البعيد ، وإنما كانت دائماً تحتفظ بحقها في ممارسة الواجب التاريخي لتحرص موقعها ، وتسعى به على طريق الخير للإنسانية من حولها في الجنوب وفي الشمال وفي الشرق وفي الغرب على حد سواء . كما أثبتت حوادث التاريخ وأحداثه ذلك خلال الفترات التي كانت فيها مصر قوية إلى الحد الذي تصون به مواردها المحلية من جهة وموقعها الجغرافي العالمي من جهة أخرى . أما في عهود الضعف فقد كان العكس هو الذي يحدث ، فيستغل العالم الخارجي والغزاة موارد مصر بل ويسخرون تلك الموارد في سبيل الرخاء العالمي ، فيقل رخاء مصر ذاتها - كما حدث بالنسبة لاستغلال البريطانيين لموارد القطن في سبيل النهوض بصناعة الغزل والنسيج في بريطانيا ذاتها في وقت بلغ الأمر فيه أن يحاول المستعمر اقناع المصريين بأن جو بلادهم لا يلائم تلك الصناعات . ثم تكررت تلك الحال في الحروب الحديثة والمعاصرة ، سواء في الحرب العالمية الأولى أو الحرب العالمية الثانية أو الحروب التي أشعلت نارها في الشرق الأوسط بعد ذلك ، ومنها حروب إسرائيل التي فرضت على مصر فرضاً استنفد موارد البلاد خلال أكثر من ثلاثين عاماً وبدد جهودها وعطل مرافقها ثم حرب قناتها التي سعت إلى السيطرة عليها دولة مجاورة لم يكن أهلها مؤهلين بحكم تاريخهم الروحي والثقافي والفكري القديم والحديث لأن يحملوا عن مصر أمانة الحفاظ على القناة شرياناً للاتصال الحر والمأمون والمسالمة ... ومع ذلك فإن مصر عندما انحابت عنها غمة العدوان القريب منها ، كان أول ما فعلته هو تعمیر القناة ومدنها قبل تعمیر داخلية مصر ، التي أهملت كل مرافقها الحيوية وبنيتها الأساسية

بجلائل أكثر من جيل واحد بسبب تلك الحروب المفروضة. وهكذا بدأت مصر مرحلة جديدة أحييت بها تاريخها القديم وتقاليدها اللاهوتية التي جعلت منها أرض الكنانة والتي حفظ بها المصريون بلادهم وحضارتهم خلال العصور ، وأثبتوا بها صديق النظرية التي حاولنا أن نجليها ونثبتها في هذا المبحث القصير بعد أن جليناها بشيء من التفصيل في دراسات أخرى لنا ، وهي أن مصر التي أنشأ أبناؤها حضارتهم على أرضها ، مستثمرين ما حبتهم به الطبيعة من بيئة سخية وأرض طيبة ونيل وارد ومناخ حنون وخيرات تأتيهم من تحت أرجلهم ومن فوق رؤوسهم ومن يمينهم وشمالهم ومن شرقهم وغربهم ؛ في وسط عالم عرفوا له قدره ، وعرف لهم قدرهم ، فقامت علاقتهم التاريخية والتقليدية على أساس من الترابط والأمن والخير والسلام . واستمرت بهم الحال على ذلك ما داموا أقوياء في أرضهم متمسكين بأرضهم ومدافعين عنها بالحق والعدل والخير ، حتى إذا ما ضعفوا وطمغى عليهم العالم الخارجي وجاءهم الغزاة الطامعون من أدنى الأرض أو أقصاها ، غلبت أرض الكنانة على أمرها ، ولكن لفترة لا تلبث أن تنقضي ، فتعود مصر بأبنائها إلى تجديد الحياة ويبعث الخير في أرضها والأمان والسلام في موقعها الجغرافي ، فكانت القاعدة في تاريخ مصر دائماً أن تكون أرض الكنانة أرضاً للخير وأرضاً للأمن وأرضاً للسلام .

فهرس


الموضوع	الصفحة
مقولة	٥
إهداء	٧
فصل (١) هذا الكتاب : نحو منهج للبحث فى الجغرافيا الحضارية	٩
فصل (٢) نهر النيل تطوره الجيولوجى : وأثر ذلك فى نشأة الحضارة الأولى	٣١
فصل (٣) مقومات الحضارة المصرية : البيئة والإنسان والحضارة	
فى وادى النيل الأدنى	٦٦
• مقدمة : البيئة والإنسان	٦٧
• أثر التطور الفزيوغرافى والمناخى فى تكييف البيئة ونشأة الحضارة	٦٩
• تكامل عناصر البيئة وأثره فى الحضارة المستقرة والوحدة فى أرض مصر	٧٣
• التجاوب بين الإنسان والبيئة فى تاريخ مصر	٧٥
• تطور الثروة النباتية والحيوانية فى أرض مصر	٧٩
• الموقع الجغرافى وأثره فى تاريخ مصر العام	٨٥
• صفوة القول فى أثر العوامل الجغرافية	٩١
فصل (٤) البيئة والموقع الجغرافى وأثرهما فى تاريخ مصر العام	٩٥
• مقدمة : البيئة الجغرافية	٩٦
• البيئة ونشأة الحضارة وتطورها فى مصر	٩٩
• الأوطان الصغيرة فى وادى النيل الأدنى	١٠٦
- إقليم النوبة	١٠٧
- إقليم إدفو (وإسنا)	١٠٩
- إقليم ثنية قنا	١١٠
- إقليم مصر الوسطى (أو مصر العليا الشمالية ومصر الوسطى)	١١١
- إقليم الفيوم	١١٢
- الدلتا	١١٣
- الأقاليم الصحراوية على جانبي النيل	١١٤
• أثر الموقع الجغرافى	١١٥
• خلاصة أثر العوامل الجغرافية	١٢١

الموضوع	الصفحة
فصل (٥) فيضان النيل وأثره فى الحضارة المصرية	١٢٥
فصل (٦) كيف نشأت المدنية فى مصر	١٤١
فصل (٧) قبل أن يبدأ التاريخ فى مصر	١٥٤
فصل (٨) مقومات الوحدة فى وادى النيل	١٦٦
فصل (٩) روابط الطبيعة والتاريخ فى وادى النيل	١٧٩
فصل (١٠) بين الدلتا والصعيد	١٩٤
فصل (١١) القرية والإصلاح الريفى فى مصر	٢٠٥
فصل (١٢) فى منخفض الواحات الخارجة « رحلة علمية جامعية »	٢١٩
فصل (١٣) سكان مصر ودراسة تاريخهم السلالى	٢٣٤
• تمهيد عام : دراسة سكان مصر	٢٣٥
• منهج البحث الأنثروبولوجى وفكرة الجنس والسلالة	٢٣٨
• العوامل الجغرافية وأثرها فى تعمير مصر وفى تكوين سكانها السلالى	٢٤٠
• سكان مصر وتطورهم السلالى على مر العصور	٢٤٨
• خلاصة عن سكان مصر ومميزاتهم السلالية العامة	٢٥٧
• ملاحظات ختامية ومقترحات بشأن الدراسة الأنثروبولوجية لسكان مصر	٢٦٢
فصل (١٤) المصريون بين المحافظة والتجديد	٢٧١
فصل (١٥) الحروب العالمية وموقع مصر	٢٨٩
فصل (١٦) مصر وقناة السويس والسلام العالمى	٣٠٣
• تقديم : مصر أرض الزاوية : موازنة بين مقومات البيئة المحلية وأثر الموقع الجغرافى	٣٠٥
• موقع مصر الجغرافى وتكامله مع عمل الإنسان فى توجيه مسيرة الحياة والحضارة	٣٠٩
• العبور النهري بين البحرين - صعوباته وأطواره التاريخية	٣١٤
• قناة السويس الحديثة والعبور المباشر بين البحرين	٣١٨
• سفوة القول فى دور البيئة المحلية ودور قناة مصر المعاصرة	
فى بناء الحضارة وإقامة السلام العالمى	٣٢٠

رقم الإيداع : ٩٤١٦ / ١٩٩٠
التقديم الدولي : ٢٠ - ٠٠٢٥ - ٠٩ - ٩٧٧

مطابع الشروق

تلفون ١٦ شارع بولا حنن - هاتف ٣٢٤١٧٨ - ٣٢٤١٨٤ - بوليا : فاكس : ٣٣٠١ SHROK UN
صوت من ب ٢١٦٤ - هاتف ٢١٤٨٥٩ - ٢١٧٣١٤ - ٢١٧٣١٢ - بوليا : فاكس : SHOROK 2017 LE



هذا الكتاب تأمل في أحوال أرض الكنانة وبينتها وموقعها الجغرافي في قلب العالم القديم ، ودورها التاريخي الباقي على الزمن والممتد إلى أيامنا الجارية والمستقبله ، ثم تكوين سكانها وسلالتهم وسماتهم الحضارية ودورهم في بناء الحضارة الإنسانية ، ثم تلك الأمانة التاريخية التي حملها الإنسان المصري على مر العصور ، والتي كان فيها رسول مدينة مادية وثقافة معنوية وحضارة إنسانية في آن واحد . وأغلب الظن ، بل أقرب اليقين ، أن إيمانه العميق وقيمته الأخلاقية والروحية والدينية كانت عماد حياته وحضارته التي كان من أخص خصائصها القدم والاستمرار في آن واحد .

هذا الكتاب إذن « غير تقليدي » في منهجه ولا في منحي تأملاته أو رتابه أبوابه على نحو ما تجرى عليه الأبواب والفصول في كتاب جغرافي عادي .

ومع ذلك فجميع أبوابه تسير على « منهج » واحد يتمثل فيها تطور تفكير الكاتب في مسيرته على طريق منهج الجغرافيا الحديثة .
السير على هذه الجادة في علم الجغرافيا الحديث والمتطور .

